

**Alojas novada
attīstības programma
2013.–2019.gadam**



**ALOJAS NOVADA
ATTĪSTĪBAS PROGRAMMA
2013. – 2019.GADAM**



Gala redakcija



IEGULDĪJUMS TAVĀ NĀKOTNĒ

Alojas novada pašvaldība

2013

SATURA RĀDĪTĀJS

1. Novada teritorijas raksturojums	9
1.1. Atrašanās vieta un izveidošanās vēsture	9
1.2. Novada fiziski ģeogrāfiskais raksturojums	10
1.2.1. Reljefs	10
1.2.2. Klimatiskie apstākļi	10
1.2.3. Derīgie izrakteņi	10
1.2.4. Ūdens resursi	11
1.3. Aizsargājamās dabas teritorijas un kultūrvēsturiskais mantojums	12
1.3.1. Ziemeļvidzemes biosfēras rezervāts	13
1.3.2. Dabas parks "Salacas ieleja" (Natura 2000 teritorija)	13
1.3.3. Dabas liegums "Dzērves purvs" (Natura 2000 teritorija)	13
1.3.4. Dabas liegums "Kalna purvs" (Natura 2000 teritorija)	14
1.3.5. Dabas liegums "Lielpurvs" (Natura 2000 teritorija)	14
1.3.6. Dabas liegums "Ziemeļu purvs" (Natura 2000 teritorija)	14
1.3.7. Dabas liegums "Ungurpils meži" (Natura 2000 teritorija)	14
1.3.8. Dižkoki	14
1.3.9. Aizsargājamie dendroloģiskie stādījumi	14
1.3.10. Aizsargājamie ģeoloģiskie un ģeomorfoloģiskie dabas pieminekļi	15
1.3.11. Kultūras pieminekļi	15
2. Iedzīvotāji un apdzīvojuma struktūra	16
2.1. Iedzīvotāju skaita dinamika	16
2.2. Apdzīvojuma struktūra	20
3. Ekonomiskās attīstības raksturojums	23
3.1. Nodarbinātība un bezdarba līmenis	23
3.1.1. Darba vietas	23
3.1.2. Bezdarba līmenis	23
3.1.3. Darba samaksa	25
3.2. Uzņēmējdarbības vide	26
3.3. Teritorijas attīstības indekss	30
4. Nekustamā īpašuma raksturojums	31
4.1. Zemes izmantošanas struktūras raksturojums	31
4.2. Dzīvojamais fonds	35
5. Tehniskā infrastruktūra	36
5.1. Transporta infrastruktūra	36
5.1.1. Autoceļi un ielas	36
5.1.2. Degvielas uzpildes stacijas	38
5.1.3. Sabiedriskais transports	39
5.2. Sakari un interneta pieejamība	40
5.3. Elektroapgāde	42
5.4. Komunālie pakalpojumi	42
5.4.1. Ūdenssaimniecība	42
5.4.1.1. Ūdensapgādes sistēma	42
5.4.1.2. Kanalizācijas sistēma	45
5.4.2. Siltumapgāde un gāzes apgāde	47
5.4.3. Atkritumu apsaimniekošana	47
6. Vides kvalitāte	50
6.1. Gaisa kvalitāte	50
6.2. Ūdens kvalitāte	50
6.2.1. Virszemes ūdeņu kvalitāte	50
6.2.2. Dzeramā ūdens kvalitāte	51

6.3.	Potenciāli piesārņotās vietas	51
6.4.	Piesārņojošo darbību atļaujas	54
7.	Veselības aprūpe, sociālā palīdzība un sociālie pakalpojumi	56
7.1.	Veselības aprūpe.....	56
7.2.	Sociālie pakalpojumi un sociālā palīdzība.....	57
8.	Izglītība.....	61
8.1.	Pirmsskolas izglītība.....	61
8.2.	Vispārējā izglītība.....	63
8.3.	Profesionālās ievirzes un interešu izglītība.....	65
8.3.1.	Alojas Mūzikas un Mākslas skola	65
8.3.2.	Staiceles Mūzikas un Mākslas skola	66
8.3.3.	Vidzemes jaunatnes futbola centrs „Staicele”	66
8.4.	Mūžizglītība.....	68
9.	Kultūras infrastruktūra	69
9.1.	Kultūras un tautas nami.....	69
9.2.	Bibliotēkas	71
9.3.	Muzeji	74
9.3.1.	Lībiešu muzejs “Pivāland”	75
9.3.2.	Alojas muzejs.....	75
10.	Jaunatne un sports	76
11.	Tūrisms un aktīvā atpūta	77
12.	Publiskā pārvalde	80
12.1.	Pašvaldības struktūra	80
12.2.	Pašvaldības budžets	82
12.2.1.	Budžeta ieņēmumi	82
12.2.2.	Budžeta izdevumi	83
12.3.	Sabiedriskā kārtība un drošība.....	85
12.4.	Sabiedriskās organizācijas un sadarbība	86
SVID analīze.....		89
II daļa – Stratēģiskā daļa		95
1. Ilgtermiņa stratēģiskie uzstādījumi		95
1.1.	Ilgtermiņā sasniedzamie rezultāti	95
	Alojas novada loma un specializācija plašākā telpiskā mērogā	96
2. Vidēja termiņa prioritātes		96
2.1.	Stratēģisko mērķu un vidēja termiņa prioritāšu saskaņotība	96
2.2.	Vidējā termiņā sasniedzamie rezultāti.....	97
2.3.	Rīcības virzieni un risināmie uzdevumi vidēja termiņa prioritāšu īstenošanai	98
3. Attīstības programmas sasaiste ar citiem plānošanas dokumentiem.....		100
3.1.	Latvijas ilgtspējīgas attīstības stratēģija.....	100
3.2.	Nacionālais attīstības plāns.....	100
3.3.	Rīgas plānošanas reģiona attīstības plānošanas dokumenti.....	100
3.4.	Kaimiņu pašvaldību plānošanas dokumenti	104
4. Attīstības programmas īstenošanas uzraudzības kārtība		105
5. Pārskats par sabiedrības līdzdalības pasākumiem		107
Pielikumi		109
	Rīcības plāns 2013.-2019.gadam.....	110
	Investīciju plāns 2013.-2019.gadam	121

Lietotie saīsinājumi

FVP	Feldšeru – vecmāšu punkts
g/l; mg/l	Grams uz litru; miligrams uz litru
iedz.	iedzīvotājs
LĢIA	Latvijas Ģeotelpiskās informācijas aģentūra
NAI	Notekūdeņu attīrīšanas iekārtas
pag.	Pagasts
PII	Pirmskolas izglītības iestāde
TN	Tautas nams
ESF	Eiropas Sociālais fonds
VIAA	Valsts izglītības attīstības aģentūra
ERAF	Eiropas reģionālais attīstības fonds
VIDM	Vides ministrija
KF	Kohēzijas fonds
ELFLA	Eiropas Lauksaimniecības fonds lauku attīstībai
TIC	Tūrisma informācijas centrs
TEP	Tehniski ekonomiskais pamatojums

Terminu skaidrojums

Attīstības programma	vidēja termiņa plānošanas dokuments, kurā noteikts pasākumu kopums ilgtermiņa prioritāšu īstenošanai
Demogrāfiskā slodze	darbspējas vecumu nesasniegušo un pārsniegušo personu skaita attiecība pret personu skaitu darbspējas vecumā
Iedzīvotāju blīvums	skaitlisks lielums, kas parāda kādai noteiktai teritorijai piederīgo iedzīvotāju skaita attiecību pret šīs teritorijas platību
Iedzīvotāju dabiskais pieaugums	starpība starp attiecīgajā periodā dzimušo un mirušo skaitu
Investīciju plāns	attīstības programmas rīcības plāna sastāvdaļa laika posmam vismaz līdz 3 gadiem, kuru apstiprina pašvaldība. Investīciju plānu var aktualizēt katru gadu
Īpaši aizsargājamās dabas teritorijas	ģeogrāfiski noteiktas platības, kas atrodas īpašā valsts aizsardzībā, lai aizsargātu un saglabātu dabas daudzveidību - retas un tipiskas dabas ekosistēmas, aizsargājamo sugu dzīves vidi, savdabīgas, skaistas un Latvijai raksturīgas ainavas, ģeoloģiskos un ģeomorfoloģiskos veidojumus, dendroloģiskos stādījumus un dižkokus, kā arī sabiedrības atpūtai, izglītošanai un audzināšanai nozīmīgas teritorijas
Natura 2000 teritorija	NATURA 2000 teritorijas ir Eiropas Savienības valstu kopīgi radīts aizsargājamo dabas teritoriju tīkls jeb sistēma, kas Latvijā izveidots uz jau esošo īpaši aizsargājamo dabas teritoriju bāzes, tām pievienojot 122 jaunas teritorijas
Prioritāte	teritorijas attīstības vispārējā aktualitāte, kuras risināšana tiek izvirzīta priekšplānā salīdzinājumā ar citām attīstības aktualitātēm
Projekts	pasākumu kopums, kas veicams noteiktu mērķu sasniegšanai noteiktā laika periodā ar iepriekš noteiktiem finansiālajiem, materiālajiem un cilvēku resursiem
Publiskā apspriešana	ar ārējo normatīvo aktu vai institūcijas noteikts laika periods, kura ietvaros sabiedrības pārstāvji sniedz savus iebildumus un priekšlikumus vai piedalās citās institūcijas organizētās sabiedrības līdzdalības aktivitātēs (piemēram, sabiedriskajās apspriedēs un sabiedriskās domas aptaujās)
Rīcības plāns	attīstības programmas sadaļa, kas ietver konkrētu pasākumu kopumu un investīciju plānu attīstības programmā noteikto uzdevumu īstenošanai
Rīcības virzieni	konkrētu pasākumu kopums, kas ir izvirzīts noteikto vidēja termiņa prioritāšu sasniegšanai
Sabiedriskā apspriede	sanāksme, kurā piedalās un savus iebildumus un priekšlikumus sniedz sabiedrības pārstāvji
Stratēģiskais ietekmes uz vidi novērtējums	procedūra, kas veicama likuma „Par ietekmes uz vidi novērtējumu” noteiktajā kārtībā, lai novērtētu plānošanas dokumenta īstenošanas iespējamo ietekmi uz vidi un izstrādātu priekšlikumus nelabvēlīgas ietekmes samazināšanai un novēršanai, kā arī lai nodrošinātu sabiedrības informēšanu un iesaistīšanu plānošanas dokumenta izstrādāšanas procesā
Stratēģiskais mērķis	koncentrēts politisku uzstādījumu kopums vēlamajām situācijas pārmaiņām noteiktā laika periodā, kas ir vērts uz teritorijas attīstības vīzijas sasniegšanu, un kas kalpo par pamatu prioritāšu noteikšanai un turpmāk veicamo darbību identificēšanai

Stratēģiskā daļa	attīstības programmas sadaļa, kurā definē plānošanas reģiona/pašvaldības vidēja termiņa prioritātes un izvirza uzdevumus to īstenošanai
Transferts	gadskārtējā valsts budžeta likumā īpaši iezīmētu budžeta līdzekļu pārskaitījums, ko var veikt viena līmeņa budžeta — valsts pamatbudžeta, valsts speciālā budžeta, pašvaldību pamatbudžeta, pašvaldību speciālā budžeta — ietvaros vai starp dažāda līmeņa budžetiem
Uzdevumi	iniciatīvu un rīcību kopums, kas ir izvirzīti noteikto rīcības virzienu sasniegšanai. Tie ir skaidri definēti, izmērāmi un pārbaudāmi
Vides pārskats	atsevišķa sadaļa stratēģijā, plānā, programmā, koncepcijā vai cita veida plānošanas dokumentā, vai atsevišķs dokuments, kas nosaka, apraksta un novērtē attiecīgā dokumenta, kā arī iespējamo alternatīvu īstenošanas ietekmi uz vidi, ņemot vērā plānošanas dokumenta mērķus, paredzēto realizācijas vietu un darbības jomu
Vīzija	lakonisks ilgtermiņa nākotnes redzējums, kas vienlaikus parāda teritorijas unikālās vērtības

Ievads

Alojas novada attīstības programma (turpmāk tekstā – Attīstības programma) ir vidējā termiņa plānošanas dokuments 2013. – 2019.gadam, kas nosaka novada attīstības prioritātes, rīcības virzienus un uzdevumus, kā arī to īstenotājus un finanšu resursus ilgtermiņa mērķu sasniegšanai.

Attīstības programmas izstrāde veikta pamatojoties uz 19.05.1994. likuma „Par pašvaldībām” 14.panta otrās daļas 1.punktu, 08.05.2008. likuma “Attīstības plānošanas sistēmas likuma” 6.panta ceturto daļu un 21.03.2002. likuma “Reģionālās attīstības likuma” 13.pantu, kā arī saskaņā ar LR Reģionālās attīstības un pašvaldību lietu ministrijas izstrādātiem „Metodiskiem ieteikumiem attīstības programmu izstrādei reģionālā un vietējā līmenī” un 16.10.2012. MK noteikumiem Nr. 711 „Noteikumi par pašvaldību teritorijas attīstības plānošanas dokumentiem”.

Izstrādājot Attīstības programmu, ir ņemti vērā Rīgas plānošanas reģiona spēkā esošie teritorijas attīstības plānošanas dokumenti, Alojas novada teritorijas plānojumi un to vietējo pašvaldību spēkā esošie teritorijas attīstības plānošanas dokumenti, ar kurām robežojas Alojas novads.

Attīstības programma sastāv no divām daļām. Pirmajā daļā ir veikta novada pašreizējās situācijas un SVID analīze. Balstoties uz pašreizējās situācijas analīzes rezultātiem, otrajā daļā ir noformulēta novada attīstības vīzija, stratēģiskie mērķi un ilgtermiņa prioritātes. Izejot no ilgtermiņa prioritātēm, ir definētas vidējā termiņa prioritātes, rīcības virzieni un uzdevumi. Otrās sadaļas nobeigumā iekļauts Pārskats par sabiedrības līdzdalības pasākumiem un izstrādāta Attīstības programmas īstenošanas uzraudzības kārtība.

Rīcības plāns un Investīciju plāns ir sastādīti septiņu gadu periodam un veidoti kā Attīstības programmas pirmais un otrais pielikums, kas, ņemot vērā plānu izpildes progresu un kārtējam gadam apstiprināto pašvaldības budžetu, tiks aktualizēti.

Informācijas iegūšanai izmantoti pašvaldības dati, speciālistu sagatavotā informācija, dažādu interneta adrešu resursi, institūciju sniegtā informācija, kā arī pieejamie plānošanas dokumenti.

Attīstības programmas izstrādi veica uzņēmums SIA „Projekts 3i”. Eksperti sadarbībā ar pašvaldības norīkoto darba grupu, pašvaldības speciālistiem, vadību un deputātiem, iesaistot izstrādes procesā dažādu valsts un pašvaldības iestāžu un institūciju pārstāvjus, ņemot vērā sabiedrības viedokli.

Vienlaicīgi ar Alojas novada attīstības programmas 2013.-2019.gadam sagatavošanu, tiek izstrādāts arī Alojas novada teritorijas attīstības plānošanas dokuments „Alojas novada teritorijas plānojums 2013.-2024.gadam”. Abi dokumenti veidos pietiekamu Alojas novada attīstības plānošanas dokumentu bāzi, kas atbilst LR likumdošanas prasībām.

Abi plānošanas dokumenti tiek izstrādāti Eiropas Sociālā fonda līdzfinansētā projekta Nr. 1DP/1.5.3.2.0/10/APIA/VRAA/103/006 "Alojas novada attīstības plānošanas kapacitātes paaugstināšana" ietvaros.



IEGULDĪJUMS TAVĀ NĀKOTNĒ

I daļa – Pašreizējās situācijas raksturojums un analīze

1. NOVADA TERITORIJAS RAKSTUROJUMS

1.1. Atrašanās vieta un izveidošanās vēsture

Alojas novada pašvaldību grupa atrodas Latvijas ziemeļos, Rīgas plānošanas reģionā. Novada teritorija robežojas ar Igaunijas Republiku, Mazsalacas, Salacgrīvas, Burtnieku, Kocēnu un Limbažu novadiem.

Novada kopējā platība 630,7 km². 2013.gada janvārī Alojas novadā dzīvo 5719 iedzīvotāji. Vidējais iedzīvotāju blīvums ir 9,07 iedz./km². Novada administratīvais centrs atrodas Alojas pilsētā, kurā atrodas gan novada dome, gan pilsētas pārvalde, bet Staiceles pilsētā, Braslavas un Brīvēznieku pagastos darbojas pagastu pārvaldes. Alojas novada centrs atrodas 130 km attālumā no Latvijas Republikas galvaspilsētas Rīgas, 32 km attālumā no Limbažiem, 43 km attālumā no reģiona lielākās pilsētas Valmieras.

Alojai cauri iet valsts autoceļi P-15 Ainaži - Aloja - Matīši, pienāk valsts autoceļi no bijušā rajona centra P-13 Limbaži - Aloja. Autoceļš P-15 ir svarīga kravas transporta maģistrāle, jo pa to no visa reģiona uz Salacgrīvas ostu ved kokmateriālus eksportam.

Novada teritorija atrodas Salacas upes baseinā, kuru veido daļa Salacas upes ar tās pieteku-Īģi, kura sākas Brīvēznieku pagasta teritorijā, šķērso Braslavas un Alojas pagastu teritorijas, un Staiceles pagasta teritorijā ietek Salacas upē. Novadā ir plašs upju tīkls, bet Latvijas ezeru datubāzē novadā reģistrēti 17 ezeri, visi Alojas novadā esošie ezeri ir mākslīgi veidoti. Puse no novada ezeriem ir dziņņavezeri. Lielākie ezeri ir Sokas ezers, Ungurpils dziņņavezers, Lielais un Mazais Ozolezers, Urgas dziņņavezers.

No zemes izmantošanas veidiem lielāko daļu aizņem meža zemes – 34 107,4 ha jeb 54,1% no novada teritorijas, kas ir lielāks mežainuma rādītājs, nekā vidēji Latvijā (43 %). Lauksaimniecībā izmantojamās zemes – 17 809,3 ha (28,2 %). Pārējie zemes izmantošanas veidi aizņem relatīvi nelielas platības - zem ūdeņiem atrodas 1625,6 ha lielas zemes platības (2,6 %), purvi aizņem 6 105,1 ha lielu teritoriju (9,7 %), bet pārējie zemes izmantošanas veidi aizņem 2796,1 ha lielu platību (5,4%). Alojas pilsētā un pagastā lielāko platību 52,3 % no kopējās zemes platības aizņem meži, Staiceles pilsētā un pagastā meži aizņem – 47,6%, Braslavas pagastā – 52,6%. Brīvēznieku pagastā lielākās platības ir LIZ – 43,4%.

Novada teritorija atrodas Ziemeļvidzemes biosfēras rezervāta teritorijā, tas nozīmē, ka īpaša uzmanība jāpievērš dabas resursu racionālai izmantošanai, atjaunošanai un aizsardzībai. Novada teritorijā atrodas arī aizsargājamās dabas teritorijas un objekti, kā Salacas ielejas dabas parks (Natura 2000 teritorija) un 5 purvu dabas liegumi.

Galvenā darbības nozares Alojas novadā ir mežizstrāde un kokapstrāde, lauksaimniecība, mazumtirdzniecība. Alojas novadā atrodas Latvijā lielākais kartupeļu cietes ražošanas uzņēmums SIA "Aloja Starkelsen", kas nodarbojas ar cietes un cietes produktu ražošanu.

Novada vēsturi var sākt skaitīt no 2009.gada 6.jūnija, kad Latvijā notika Eiropas Parlamenta un pašvaldību vēlēšanas. Saskaņā ar Administratīvo teritoriju un apdzīvoto vietu likumu kopš 2009. gada 1. jūlija ir spēkā jauns administratīvi teritoriālais iedalījums: apriņķi, republikas pilsētas un novadi. Republikas pilsētas un novadi ir izveidoti un pilda noteiktās funkcijas, bet likumprojekts par apriņķu izveidi, kas Ministru kabinetam bija jāiesniedz Saeimā līdz 2009.gada 1.jūnijam, ir iestrēdzis un uz priekšu nevirzās.

Jaunizveidotā Alojas novada domē ir ievēlēti 15 deputāti. Alojas novada pašvaldības teritorijai ir šāds iedalījums: novada pilsētas ar lauku teritorijām – Aloja un Staicele, novada pagasti: Braslavas un Brīvēmnieku. Alojas lauku teritorijā ietilpst apdzīvotas vietas: Ungurpils, Nikšas, Stābegi, Smilgas, Staiceles lauku teritorijā: Rozēni un Vīķi, Brīvēmnieku pagastā ietilpst: Puikule, Ozolmuiža, Buiva, Puikules stacija, Braslavas pagastā: - Vilzēni, Urga, Braslava.

1.2. Novada fiziski ģeogrāfiskais raksturojums

1.2.1. Reljefs

Alojas novada teritorija atrodas Viduslatvijas zemienes Metsepoles līdzenumā un Tālavas zemienes Burtņieku līdzenumā. To robežjoslā no ziemeļiem uz dienvidiem stiepjas Alojas - Puikules valnis, bet Ungurpils virzienā - Ungurpils valnis un subglaciālā gultne.

Reljefu veido lēzeni un vidēji viļņots, vietām plakans līdzenums, kas nolaideni pazeminās R virzienā. Apvidus absolūtais augstums Alojas pagastā mainās no 55 - 60 m vjl. A un Z līdz 80 - 83 m vjl., Ungurpils dzirnavu ezers atrodas 65 m vjl. Staiceles lauku teritorijas A daļā zemes virsas augstākie punkti pārsniedz 50 m vjl., teritorijas R daļā –nesasniedz 45 m vjl. Braslavas pagasts teritorijas virsa lēzeni viļņota, tās absolūtais augstums Vilzēnu purvā pārsniedz 90m vjl.

Teritorijas ģeoloģisko pamatu veido vidusdevona smilšakmeņi un māli, kas atsedzas novadā esošo upju, Īģes, Joglas, Staiceles, krastos. Kvartāra nogulumu biezums teritorijas lielākajā daļā svārstās starp 20 un 30 m, tajos dominē Latvijai parastā smilts, smilts-grants, māli, u.tml.

Lauku teritorijas augsnes ir stipri neviendabīgas, dažāda ir to auglība un ražotāju spēja, atšķirības ir pat viena lauka platībā. Augsnes cieš no paaugstināta skābuma, to raksturo salīdzinoši zems fosfora un kālija saturs. Vēsa un mitrais klimats, kā arī dabiskā veģetācija ir veicinājusi augšņu podzolēšanos, bet zemākajās vietās – pārpurvošanos. Reljefa paaugstinājumos izplatītas vāji un vidēji podzolētās velēnu podzolaugsnes.

Salacas un tās pieteku atsevišķos posmos notiek erozijas un akumulācijas procesi, krastos nogāžu procesi un eolie procesi, atsevišķos posmos notiek arī sufozija – iežu daļiņu izskalošanās virszemes ūdeņu infiltrācijas un pazemes ūdens plūsmu iedarbībā. Šī procesa rezultātā Salacas krastu smilšakmeņos radušās alas un nišas, kas procesiem turpinoties var mainīt savus izmērus un formu. Visi minētie procesi pieder t.s. ģeoloģiskā riska procesiem.

1.2.2. Klimatiskie apstākļi

Alojas novads saskaņā ar Latvijas agro klimatisko rajonēšanu ietilpst Vidzemes rajonā Ziemeļrietumu Vidzemes agro klimatiskajā apakšrajonā, kurš ir viens no vēsākajiem Latvijā.

Gaisa ilggadējo vidējo temperatūru summa periodā, kad diennakts vidējā temperatūra pārsniedz 10 C, ir 1800-1900 (salīdzinājumam: Zemgales līdzenuma un arī Latgales augstienes apakšrajonā šī summa ir 2000-2100). Gada vidējais nokrišņu daudzums 700-750 mm, maksimālais nokrišņu daudzums periodā no aprīļa līdz oktobrim, sniega sega izveidojas decembrī un saglabājas līdz martam. Bez sala perioda ilgums 140-150 dienas gadā.

1.2.3. Derīgie izrakteņi

Alojas novada teritorijā ir atklātas daudzas derīgo izrakteņu iegulas un izpētīts liels skaits dažādu atradņu – smiltis, smilts – grants, māls, kūdra. Vairākām no tām ir svarīga saimnieciskā nozīme, kā arī dažām atradnēm perspektīvā varētu būt svarīga loma novada saimnieciskajā attīstībā. Tomēr jāatzīmē,

ka neviena no novada teritorijā izpētītajām atradnēm nav iekļauta valsts nozīmes derīgo izrakteņu sarakstā.

Saskaņā ar Latvijas vides, ģeoloģijas un meteoroloģijas aģentūras datiem Alojas novadā atrodas 18 dažādas atradņu vietas, no minētajiem pašlaik derīgo izrakteņu ieguve notiek trīs smilts un smilts-grants atradnēs Staiceles, Alojas un Brīvzemnieku pagastos. Ieguve notiek arī divās kūdras atradnēs Brīvzemnieku pagastā.

Lielākā no smilts-grants iegulām atrodas Alojas pagastā - "Bokardi". Atradnēs atrodas lielākie smilts krājumi 1,42 milj. m³ A kategorijas (izpētītie materiāli), bet N kategorijas (novērtētie) krājumi minēti kā 0; tas nozīmē, ka atradne ir labi izpētīta. Par nozīmīgām smilts-grants atradnēm var uzskatīt Staiceles pagasta "Karogi" (768,88 tūkst. m³) un Brīvzemnieku pagasta "Lāči" (222,70 tūkst. m³). Grants – smilts materiāls izmantojams kā pildviela betonā un ceļu būvēs, bet smilts frakcija – arī silikātkieģeļu ražošanai.

Ievērojamas kūdras ieguves atrodas Puikules-Tēvgāršas purvā ar kopējo krāju 3,2 milj.m³. Katras atradnes krājumu apjoms un to kvalitatīvie rādītāji nosaka kūdras saimnieciskās izmantošanas iespējas. Galvenie kūdras izmantošanas virzieni ir pakaiši, augsnes mēslošana, enerģētika.

Kaut cik nozīmīgas māla atradnes Alojas pašvaldībā nav sastopamas; esošās iegulas varētu būt izmantojamas tikai neliela apjoma amatniecības nolūkos.

1.2.4. Ūdens resursi

Alojas novada teritorijā esošās ūdenstilpnes un ūdenstece atrodas Salacas sateces baseinā, daļēji Gaujas sateces baseinā un daļēji Pērnavas sateces baseinā. Virszemes ūdeņu sistēmā ietilpstošā teritorija ir plašāka nekā pašvaldības teritorija tās administratīvajās robežās un ir cieši saistīta ar blakus esošo un tālāku pašvaldību teritoriju virszemes ūdeņu sistēmu.

Virszemes ūdeņi, ko veido ezeri, upes, strauti un dīķi, aizņem 1652 ha jeb 2,6% no kopējās novada teritorijas.

Pašvaldības teritoriju šķērso vairākas ūdenstece: Salaca, Korģe 33 km, Īģe 21,0 km, Jogļa 14,5 km, Ūpšupe 8,7 km, Soģupe 8,5 km, Spaļupe 7,4 km, Korģe 3,2 km, Stunķupīte 3,18 km, Bauņupīte 14 km, Ķirele 16 km. Visas upes ietveras Salacas sateces baseinā.

Salaca plūst pa Alojas novada teritoriju, metot līkumu uz dienvidiem līdz Staicelei. Šajā posmā Salaca uzņem kreisā krasta pietekas Īģi, kura kalpo kā robeža ar Skaņkalnes pagastu, Spaļupi, Karogupīti, Jogļu (Rungu), Puršenupi ar Kanati un labā krasta pietekas Glāžupi (arī Dzirnupe, augštecē - Līvupe) ar Maldupīti un Pužupi. Starptautiskā Baltijas jūras zivsaimniecības komisija (IBSFC) Salacas upi ir nominējusi par Latvijas dabīgo lašu indeksa upi un tā ir starptautiski atzīta kā 4. lielākā Baltijas lašu nārsta upe visā Baltijā. Eiropas Vides aģentūras tā sauktajā Dobrišas ziņojumā Salaca minēta kā viena no 150 bioloģiski daudzveidīgākajām un reprezentatīvākajām Eiropas upēm.

Daudzas upes ir mazas un to galvenā saimnieciskā nozīme ir meklējama dabas un kultūrainavas veidošanā, it īpaši, Ziemeļvidzemes biosfēras rezervāta ainavu aizsardzības zonā.

Latvijas ezeru datubāzē novadā reģistrēti 17 ezeri (skat. 1.tabulu), visi Alojas novadā esošie ezeri ir mākslīgi veidoti. Puse no novada ezeriem ir dzirnavezeri. Lielākie ezeri ir Sokas ezers, Ungurpils dzirnavezers, Lielais un Mazais Ozolezers, Urgas dzirnavezers.

1.tabula. Alojas novada ezeri

Nosaukums	Administratīvi teritoriālā vienība	Platība, ha	ŪSIK kods
Ungurpils dzirnavezers	Alojas lauku teritorija	22,4	54081
Urgas dzirnavezers	Braslavas pagasts	16,0	54079
Purezers	Brīzemnieku pagasts	10,0	54075
Paužu ezers	Brīzemnieku pagasts	15,5	54076
Sokas ezers	Staiceles lauku teritorija	94,0	56001
Lielais Ozolezers	Brīzemnieku pagasts	19,0	54023
Mazais Ozolezers	Brīzemnieku pagasts	17,0	54022
Lejasdzirnavu dzirnavezers	Staiceles lauku teritorija	4,2	
Mulķezers	Brīzemnieku pagasts	1,8	
Dzirnuzemnieku dzirnavezers	Staiceles lauku teritorija	0,5	
Dūņgravas dzirnavezers	Staiceles lauku teritorija	1,4	
Svētezers	Brīzemnieku pagasts	1,0	
Staiceles dīķis	Staiceles pilsēta	0,3	
Krogzemju dzirnavezers	Alojas lauku teritorija		
Dzērvju dzirnavezers	Staiceles lauku teritorija		
Īģes dzirnavezers	Staiceles lauku teritorija	3,0	
Kalndzirnavu dzirnavezers	Staiceles lauku teritorija	1,3	

Avots: Ezeru datu bāze www.ezeri.lv

1.3. Aizsargājamās dabas teritorijas un kultūrvēsturiskais mantojums

Alojas novads pilnībā atrodas Ziemeļvidzemes biosfēras rezervāta teritorijā. Tas nosaka īpašu statusu vairākām tās teritorijas daļām. Novadā atrodas vairākas īpaši aizsargājamās dabas teritorijas: Salacas ielejas dabas parks, 5 dabas liegumi – Dzērves purvs, Kalna purvs, Lielpurvs, Ungurpils meži, Ziemeļu purvs un viens dabas piemineklis Vīksnu alas (skat. 1.attēlu).

1. attēls. Ziemeļvidzemes biosfēras rezervāta īpaši aizsargājamās dabas teritorijas



Avots: Rīgas plānošanas reģiona ekonomiskais profils

1.3.1. Ziemeļvidzemes biosfēras rezervāts

Rezervāts ir vienīgā šāda veida īpaši aizsargājamā dabas teritorija Latvijā. Tā ir plaša teritorija, kurā starptautiski nozīmīgas dabas un ainaviskās vērtības tiek saglabātas, nodrošinot ilgtspējīgu sociālo un ekonomisko attīstību. Tas dibināts 1997.gadā, kopējā platība 475514 ha. Rezervātā ietilpst 25 dabas liegumi. Rezervāts tika dibināts, lai kardināli uzlabotu ekoloģisko situāciju Salacas upes baseinā un Rīgas jūras līča Ziemeļvidzemes piekrastē, jo Salacas upe un tās sateces baseins ir vissvarīgākā lasu nārstošanas vieta Baltijas jūras baseina austrumu pusē.

1.3.2. Dabas parks "Salacas ieleja" (Natura 2000 teritorija)

Dabas parks atrodas Salacas upes krastos, kas šķērso trīs novadus – Salacgrīvas, Alojas un Mazsalacas teritorijas, dibināts 1977.gadā, platība 6307 ha. Nozīmīga teritorija vairāku ES Biotopu direktīvas biotopu – smilšakmens atsegumu, netraucētu alu, nogāžu mežu, avoksnāju, upju straujteču un sausu pļavu kaļķainās augsnēs u.c. Aizsardzībai. Teritorija nozīmīga arī no ģeoloģiskā viedokļa - Pietraga Sarkanās klintis, Dauģēnu klintis un alas, Silmaču iezis un alas u.c. Salacas ielejas individuālo aizsardzības un izmantošanas kārtību nosaka Ministru kabineta 2009.gada 10. marta noteikumi Nr.288 "Dabas lieguma "Salacas ieleja" individuālie aizsardzības un izmantošanas noteikumi" un Dabas lieguma "Salacas ieleja" dabas aizsardzības plāns. Dabas aizsardzības plāns ir izstrādāts atsevišķiem posmiem: "Mazsalaca-Staicele", "Staicele -Rozēni", "Rozēni-Mērnietki" un "Salacgrīva".

1.3.3. Dabas liegums "Dzērves purvs" (Natura 2000 teritorija)

Atrodas Staiceles pilsētas ar lauku teritorijā un Alojas pilsētas ar lauku teritorijā, dibināts 1987. gadā, aizņem 488 ha. Liegums izveidots, jo tajā atrodas aizsargājams putnu sugas kā mazais ērglis, rubenis, mežirbe, dzeltenais tārtiņš, zivju dzenītis, melnā un pelēkā dzilna. Liegumam nav izstrādāts savas dabas aizsardzības plāns.

1.3.4. Dabas liegums "Kalna purvs" (Natura 2000 teritorija)

Atrrodas Staiceles pilsētas ar lauku teritorijā, dibināts 2004.gadā, platība 152 ha. Teritorija izveidota ES Biotopu direktīvas biotopa – augstā purvu un vairāku mežu biotopu aizsardzībai. Teritorijā ietilpst medņu rieta mikroliegums. Tas ir augstais purvs ar apkārtējiem purvainiem, galvenokārt, priežu mežiem, nedaudz arī melnalkšņu stagnāji un dabiskiem meža biotopiem atbilstoši boreālie (egļu-apšu) meži. Dabas aizsardzības plāns liegumam nav izstrādāts.

1.3.5. Dabas liegums "Lielpurvs" (Natura 2000 teritorija)

Atrrodas Alojas novada Staiceles pilsēta ar lauku teritoriju un Salacgrīvas novada Salacgrīvas pilsēta ar lauku teritoriju, dibināts 1987. gadā, platība 1047 ha. Liegumā ir konstatēta reta augu sabiedrība, kurā dominē ciņu mazmelders, konstatētas divas ES Biotopu direktīvas bezmugurkaulnieku sugas – ošu pļavraibenis un resnvēdera purvu spāre. Teritorija ietver arī vecus apšu mežus, kuros konstatēta ES Putnu direktīvas suga vidējais dzenis. Dabas aizsardzības plāns liegumam nav izstrādāts.

1.3.6. Dabas liegums "Ziemeļu purvs" (Natura 2000 teritorija)

Atrrodas Alojas novada Staiceles pagasta un Mazsalacas novada Ramatas pagasta teritorijā, dibināts 1977.gadā, bet kā dabas liegums kopš 2011.gada, platība 7718 ha. Liegums ir nozīmīga putnu apmešanās teritorija, kā arī teritorijā atrodas augstais purvs ar ciņu-lāmu kompleksiem un distrofiem ezeriem. Dabas aizsardzības plāns nav izstrādāts.

1.3.7. Dabas liegums "Ungurpils meži" (Natura 2000 teritorija)

Atrrodas Staiceles pilsēta ar lauku teritoriju, dibināts 1999.gadā, platība 55 ha. Teritorija veidota ES Biotopu direktīvas biotops – melnalkšņu staigņājs, pārmitru platlapju meži, boreālie meži, smilšsegumu atsegumu, minerālvielām bagātu avotu un avotu purvu aizsardzībai.

1.3.8. Dižkoki

Saskaņā ar Latvijas Vides ģeoloģijas un meteoroloģijas centra datu bāzi Alojas novadā ir 44 dižkoki – 1 Alojas lauku teritorijā, 6 Braslavas pagastā, 32 Brīvzemnieku pagastā, 6 Staiceles lauku teritorijā (skat. 2.tabula).

2.tabula. Alojas novada dižkoki

Suga	Skaits
Parastais ozols (<i>Quercus robur</i> L.)	25
Parastā liepa (<i>Tilia cordata</i> Mill.)	10
Parastā priede (<i>Pinus sylvestris</i> L.)	2
Vīksna (<i>Ulmus laevis</i> Pall.)	2
Eiropas lapegle (<i>Larix x european</i>)	1
Baltais vītols (<i>Salix alba</i> L.)	4
KOPĀ	44

Avots: LVGMC datu bāze

1.3.9. Aizsargājami dendroloģiskie stādījumi

Atbilstoši Ministru kabineta 2001.gada 20.marta noteikumiem Nr.131 "Noteikumi par aizsargājamiem dendroloģiskajiem stādījumiem" Alojas novadā ir 1 aizsargājamais dendroloģiskais stādījums Brīvzemnieku pagastā – Puikules parks.

1.3.10. Aizsargājамie ģeoloģiskie un ģeomorfoloģiskie dabas pieminekļi

Atbilstoši Ministru kabineta 2001.gada 17.aprīļa noteikumiem Nr.175 "Noteikumi par aizsargājамiem ģeoloģiskajiem un ģeomorfoloģiskajiem dabas pieminekļiem" Alojas novadā ir 2 aizsargājамie ģeoloģiskie un ģeomorfoloģiskie dabas pieminekļi – Jaunjurķiņu akmens un Vīksnu alas.

1.3.11. Kultūras pieminekļi

Valsts aizsargājамie kultūras pieminekļi ir konkrētas kultūrvēsturiski nozīmīgas teritorijas un atsevišķi objekti, kuriem ar likumu ir noteikts izmantošanas, saglabāšanas un aizsardzības statuss. Kultūras pieminekļu aizsardzību nosaka likums „Par kultūras pieminekļu aizsardzību” un no tā izrietošie normatīvie akti.

Saskaņā ar Valsts kultūras pieminekļu aizsardzības inspekcijas rīcībā esošajiem datiem Alojas novadā atrodas 22 valsts aizsargājамie kultūras pieminekļi – 17 valsts nozīmes un 5 vietējās nozīmes kultūras pieminekļi, starp tiem 10 arheoloģijas pieminekļi, 2 arhitektūras pieminekļi un 10 mākslas pieminekļi (skat. 3.tabulu).

3.tabula. Valsts aizsargājамie kultūras pieminekļi Alojas novadā

Vērtības grupa	Pieminekļa veids	Pieminekļa nosaukums	Atrašanās vieta
Valsts nozīmes	Arheoloģija	Ezerkalnu kapi (Velna klēpis)	Aloja
Valsts nozīmes	Arheoloģija	Jaungarandžu Baznīcas kalns – kulta vieta	Alojas pagasts
Valsts nozīmes	Arheoloģija	Karogu Baznīckalniņš un Upurakmens-kulta vieta	Staiceles pagasts
Valsts nozīmes	Arheoloģija	Lauru pilskalns	Alojas pagasts
Valsts nozīmes	Arheoloģija	Ungurpils viduslaiku pils	Alojas pagasts
Valsts nozīmes	Arheoloģija	Ungurpils senkapi	Alojas pagasts
Vietējās nozīmes	Arheoloģija	Staiceles viduslaiku kapi	Staiceles pagasts
Vietējās nozīmes	Arheoloģija	Kenču pilskalns	Staiceles pagasts
Valsts nozīmes	Māksla	Ērģeles	Aloja
Valsts nozīmes	Māksla	Kancele	Aloja
Valsts nozīmes	Māksla	Altāris	Aloja
Valsts nozīmes	Māksla	Durvju komplekts	Braslavas pagasts
Valsts nozīmes	Māksla	Durvju komplekti (8)	Braslavas pagasts
Valsts nozīmes	Māksla	Interjera dekoratīvā apdare	Brīvēznieku pagasts
Valsts nozīmes	Māksla	Interjera dekoratīvā apdare zāle	Brīvēznieku pagasts
Valsts nozīmes	Māksla	Krāsnis (2)	Brīvēznieku pagasts
Valsts nozīmes	Māksla	Krāsnis (2)	Brīvēznieku pagasts
Valsts nozīmes	Māksla	Krāsnis	Brīvēznieku pagasts
Vietējās nozīmes	Arheoloģija	Senkapu uzkalniņš	Aloja
Vietējās nozīmes	Arheoloģija	Lījciema viduslaiku kapsēta	Staiceles pagasts
Valsts nozīmes	Arhitektūra	Ozolmuižas pils	Brīvēznieku pagasts
Vietējās nozīmes	Arhitektūra	Parks	Brīvēznieku pagasts
Vietējās nozīmes	Pilsētbūvniecība	Staiceles papīrfabrika ar vēsturisko dzīvojamā apbūvi	Staiceles pilsēta

Avots: Valsts kultūras pieminekļu aizsardzības inspekcijas datiem

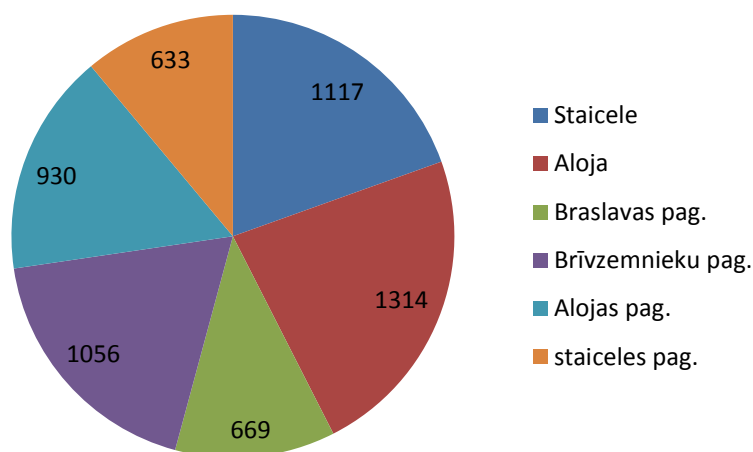
Kultūrvēsturisko pieminekļu aizsardzību reglamentē likums „Par kultūras pieminekļu aizsardzību” un MK 26.08.2003. noteikumi Nr.474 „Noteikumi par kultūras pieminekļu uzskaiti, aizsardzību, izmantošanu, restaurāciju, valsts pirkuma tiesībām un vidi degradējoša objekta statusa piešķiršanu”.

2. IEDZĪVOTĀJI UN APDZĪVOJUMA STRUKTŪRA

2.1. Iedzīvotāju skaita dinamika

Alojas novadā uz 2013.gada 1.janvāri pēc Pilsonības un migrācijas dienesta datiem kopumā bija reģistrēti 5719 iedzīvotāji, no tiem Alojas un Staiceles pilsētas iedzīvotāji sastāda 42,5% no kopējā novada iedzīvotāju skaita, 18,5% iedzīvotāju ir reģistrēti Brīvēznieku pagastā, 16,3% - Alojas pagastā un pa 11% iedzīvotāju reģistrēti Staiceles un Braslavas pagastos (skat. 2.attēlu).

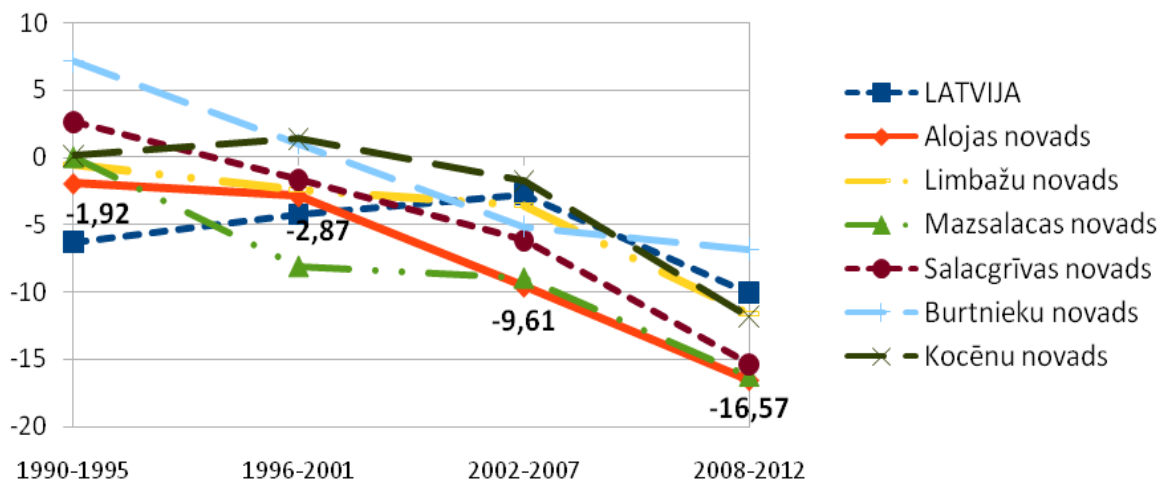
2.attēls. Iedzīvotāju skaits Alojas novadā uz 01.01.2013



Avots: Pilsonības un migrācijas lietu pārvalde

Iedzīvotāju skaita ilgtermiņa izmaiņas novadā atšķiras no iedzīvotāju skaita izmaiņām Latvijā: Latvijā iedzīvotāju skaits no 1990.gada līdz 2010.gadam samazinājās par 625 769 cilvēkiem (par 23,5% mazāk), bet tagadējā Alojas novada teritorijā iedzīvotāju skaits ir samazinājies par 2210 (-29,7%) (skat. 3.attēlu).

3.attēls. Iedzīvotāju skaita izmaiņas periodos Latvijā, Alojas novadā un kaimiņu novados, %, (1990. – 2012.)

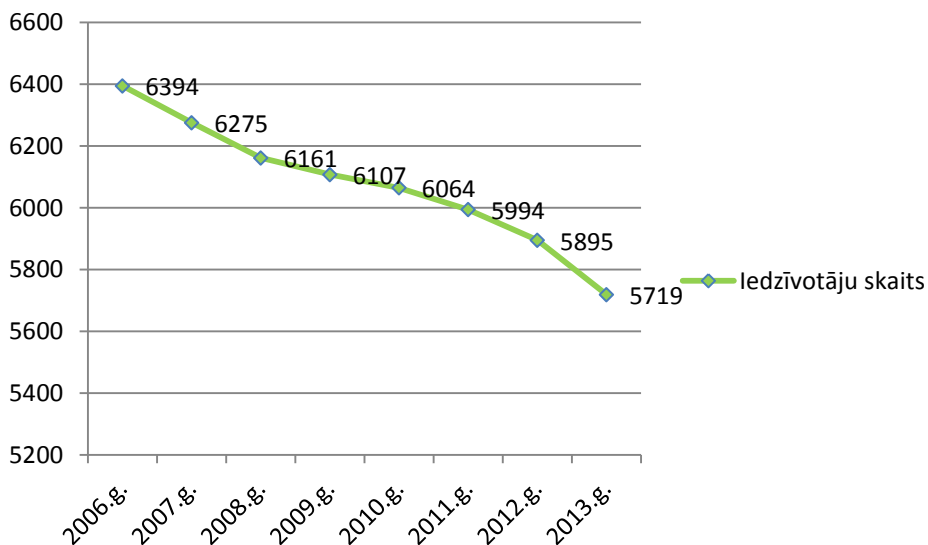


Avots: Centrālā statistikas pārvalde

Kaimiņu pašvaldībās laika periodā no 1990.gada līdz 2012.gadam iedzīvotāju skaits samazinājies visās pašvaldībās – Burtnieku novadā par 5,6% (-478), Kocēnu novadā – 13,9% (-1014), Limbažu par 19% (-4119) un Salacgrīvas novadā –21,3% (-2213), kuriem skaita izmaiņas nebija tik krāsas kā Alojas novadam, Mazsalacas novadā – 33,0% (-1691).

Statistikas dati liecina, ka iedzīvotāju skaits Alojas novadā samazinās straujāk nekā vidēji valstī. 2012.gada sākumā salīdzinājumā ar 2006.gadu novada iedzīvotāju skaits samazinājies par 499 cilvēkiem jeb 7,8%. Alojas novada iedzīvotāju skaita izmaiņas 2006.-2012.gada sākumam ir atspoguļotas 4.attēlā.

4. attēls. Iedzīvotāju skaita izmaiņas Alojas novadā 2006.-2013.gadā



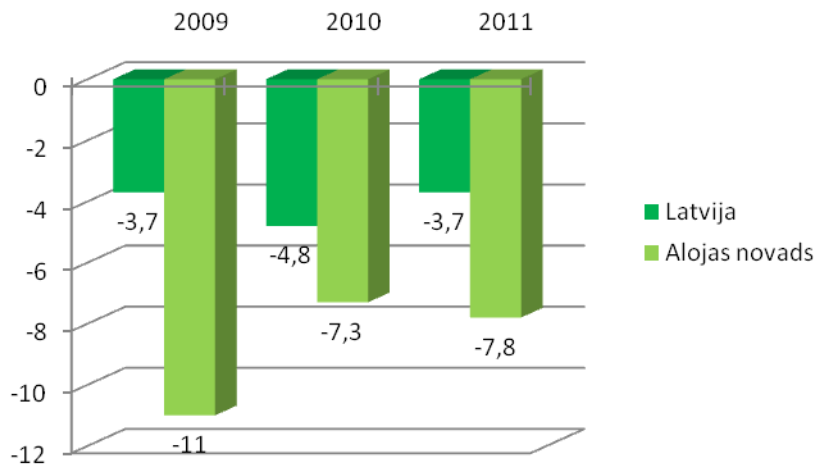
Avots: Pilsonības un migrācijas lietu pārvalde

Iedzīvotāju blīvums Alojas novadā 2012.gadā ir 9,3 cilv.km², salīdzinot ar blakus novadiem un Latviju, tas ir otrs zemākais iedzīvotāju blīvums aiz Mazsalacas novada (9,2 cilv./km²). Lielākais iedzīvotāju blīvums Alojas novadā ir Alojas pilsētai un pagasta teritorijai 12,7 cilv./m², tad seko

Brīvēznieku pagasts (10,6 cilv./km²), Braslavas pagasts (8,2 cilv./km²) un Staiceles pilsētai un pagasta teritorijai (6,9 cilv./km²).

Iedzīvotāju skaita izmaiņas ietekmē vairāki faktori, bet viens no tiem ir iedzīvotāju dabiskā kustība. Savstarpējā attiecība mirušo un dzimušo iedzīvotāju skaitam pa gadiem pārskata periodā gan samazinās, gan pieaug. Alojas novadā 2009.gadā dabiskais pieaugums uz 1000 iedzīvotājiem bija -11, bet 2010.gadā -7,3, kas saistīts ar dzimušo skaita pieaugumu un mirušo skaita samazinājumu attiecīgajā gadā. Taču 2011.gadā dabiskais pieaugums uz 1000 ir nedaudz pieaudzis (-7,8). Ja salīdzina ar kopējo situāciju Latvijā, tad Alojas novadā negatīvs dabiskais pieaugums ir krietni izteiktāks (skat. 5.attēlu).

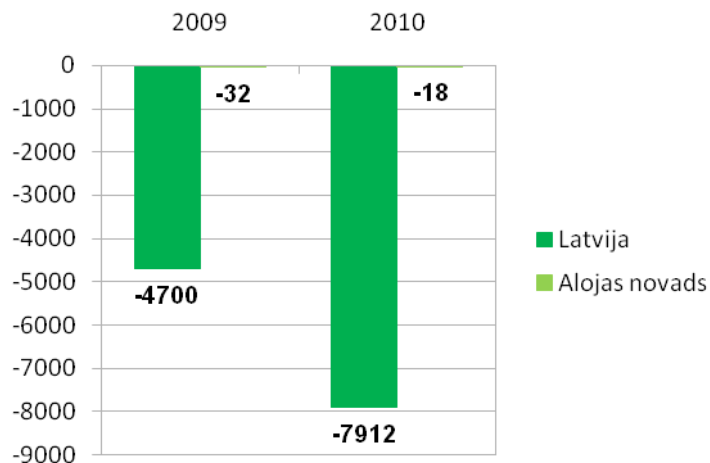
5.attēls. Iedzīvotāju dabiskais pieaugums uz 1000 iedzīvotājiem Latvijā un Alojas novadā 2009.-2011.gadā



Avots: Centrālā statistikas pārvalde

Kopējo iedzīvotāju skaitu iespaido arī migrācija. Iedzīvotāju ilgtermiņa migrācijas saldo (teritorijā izbraukušo un iebrukušo iedzīvotāju starpība) uzskatāma par vienu no būtiskākajiem teritorijas pievilcību raksturojošiem rādītājiem. 2010.gadā Latvijā ilgtermiņa migrācijas saldo pieaugums ir saistīts ar izbraukušo skaita pieaugumu un iebrukušo skaita samazinājumu, bet Alojas novadā ir vērojama pretēja tendence, proti, iebrukušo skaits ir pieaudzis, bet izbraukušo skaits samazinājās, taču joprojām Alojas novadā saglabājas negatīvs migrācijas saldo (skat. 6.attēlu).

6.attēls. Ilgtermiņa migrācijas saldo Latvijā un Alojas novadā 2009.-2010.gadā



Avots: Centrālā statistikas pārvalde

Apkopojot galvenos iedzīvotāju skaita samazinājumu ietekmējošo faktoru attiecību, jāsecina, ka Alojas novada iedzīvotāju skaita samazinājumu ietekmēja gan iedzīvotāju migrācija, gan dabiskais pieaugums. 2010.gadā migrācijas rezultātā novadā iedzīvotāju skaits saruka par 18 cilvēkiem, negatīva dabiskā pieauguma rezultātā par 47 cilvēkiem.

Pašvaldības attīstības ziņā svarīgi raksturot iedzīvotāju sadalījumu dažādās vecuma grupās, it īpaši izdalot iedzīvotājus darbības vecumā, jo tas liecina par nodarbinātības attīstības perspektīvām vai norāda uz darbības resursu trūkumu. 4.tabulā ir apkopoti dati par iedzīvotāju skaita izmaiņām no 2009. līdz 2012.gada sākumam un procentuālais iedzīvotāju īpatsvars katrā no vecuma grupām.

4.tabula. Alojas novada iedzīvotāju skaits līdz darbības, darbības un virs darbības vecuma grupās un demogrāfiskā slodze no 2008. līdz 2012.gada sākumam

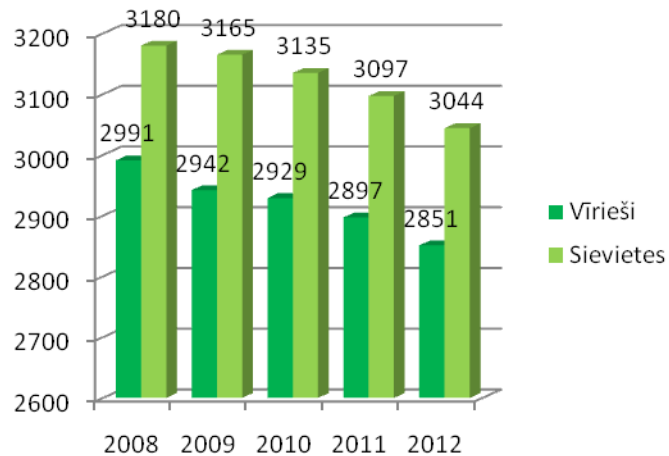
Gads	Iedzīvotāju skaits	To skaitā			Īpatsvars iedzīvotāju kopskaitā %			Demogrāfiskā slodze (uz 1000 iedzīvotājiem)
		Līdz darbības vecumam	Darbības vecumā	Pēc darbības vecuma	Līdz darbības vecumam	Darbības vecumā	Pēc darbības vecuma	
2008	6161	856	3977	1328	13,89	64,55	21,55	549,16
2009	6107	828	3970	1309	13,56	65,01	21,43	538,29
2010	6064	808	3946	1310	13,32	65,07	21,60	536,75
2011	5994	788	3913	1293	13,15	65,28	21,57	531,82
2012	5895	779	3841	1275	13,21	65,16	21,63	534,76
2013	5719	707	3771	1241	12,36	65,94	21,70	-

Avots: Pilsonības un migrācijas lietu pārvalde

Augstākais darbības vecuma īpatsvars bija 2011.gadā, kad tas pieauga par 0,21 procentpunktiem salīdzinājumā ar iepriekšējo gadu. Zemākais darbības vecuma iedzīvotāju īpatsvars bija 2008.gada sākumā, kas katru gadu pieauga līdz 2011.gadam, taču 2012.gadā tas samazinājās par 0,12 procentpunktiem pret iepriekšējo gadu.

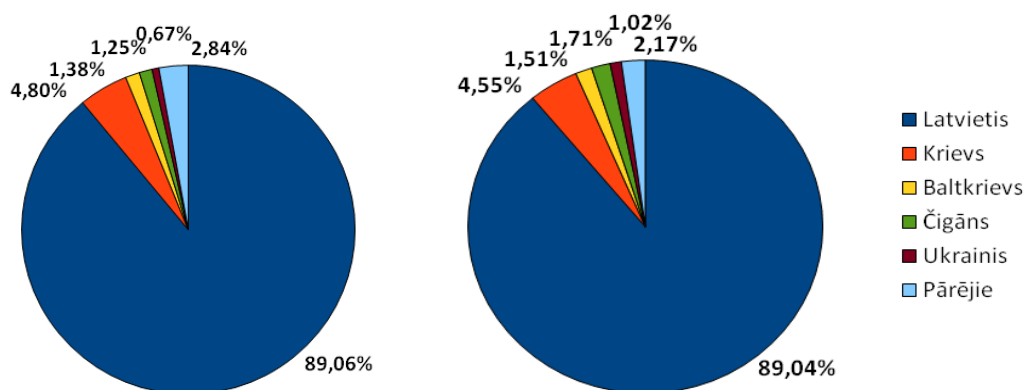
Pensijas vecuma iedzīvotāju īpatsvars ir lielāks par bērnu un pusaudžu īpatsvaru iedzīvotāju kopskaitā, un to starpība uz 2012.gada sākumu salīdzinājumā ar iepriekšējo gadu nav mainījusies, kaut ir pieaudzis bērnu un jauniešu īpatsvars. Izmaiņas iedzīvotāju vecumstruktūrā ietekmēja arī demogrāfiskās slodzes rādītājus. 2012.gada sākumā Alojas novadā uz 1 000 darbības vecuma iedzīvotājiem vidēji bija 534,76 bērni, pusaudži un pensijas vecuma iedzīvotāji. Demogrāfiskās slodzes pieaugums notika galvenokārt darbības vecuma iedzīvotāju skaita samazinājuma dēļ, bet to ietekmēja arī iedzīvotāju novecošanās un pensionēšanās vecuma pieaugums.

Aplūkojot Alojas novada iedzīvotāju sadalījumu pa dzimumiem (skat. 7.attēlu) sieviešu skaita attiecība pret vīriešu skaitu katru gadu sarūk, 2012.gadā sieviešu skaits ir par 6,3% lielāks, nekā vīriešu skaits. Tomēr pēdējo piecu gadu griezumā redzams, ka gan sieviešu, gan vīriešu skaitam ir tendence samazināties, kas ir proporcionāla iedzīvotāju skaita samazinājumam.

7.attēls. Iedzīvotāju skaits Alojas novadā sadalījumā pa dzimumiem 2008. – 2012.gadā

Avots: Pilsonības un migrācijas lietu pārvalde

Alojas novadā pēc nacionālais sastāvs 2012. gadā dzīvo 89% latviešu, salīdzinājumā ar 2008.gadu latviešu skaits novadā ir samazinājies par 0,02%, krievu skaits ir samazinājies par 0,25%, baltkrievu skaits ir pieaudzis – par 0,13%, čigānu skaits ir pieaudzis – par 0,46% un citu tautību skaits ir samazinājies 0,67% (skat. 8.attēlu).

8.attēls. Alojas novada iedzīvotāju nacionālais sastāvs 2008. un 2012.gadā

Avots: Pilsonības un migrācijas lietu pārvalde

Latvijas iedzīvotāju skaits saskaņā ar 2011.gada tautas skaitīšanas provizoriskajiem datiem bija 2 067 887. Periodiskie tautas skaitīšanas rezultāti parāda, ka kopš 2000.gada valstī iedzīvotāju skaits samazinājies par 13%. Iedzīvotāju skaita samazinājumu izjūt visos Latvijas reģionos, tomēr, ja ņem vērā pēdējo piecu gadu reģistrēto iedzīvotāju skaita statistiku, Alojas novadā, var secināt, ka iedzīvotāju skaita izmaiņas ir pat straujākas, nekā Latvijā kopumā. Kopš 2006.gada Alojas novada iedzīvotāju skaits ir samazinājies par vidēji 19,7%. Tāpat Latvijas nacionālā reformu programmā „ES 2020” stratēģijas īstenošanai tiek prognozēts, ka līdz 2020.gadam samazināsies Latvijas darbaspējīgo iedzīvotāju skaits, kas radīs vēl jūtāmāku demogrāfisko slodzi. Demogrāfiskā slodze radīs papildus izdevumus sociālajai un veselības aprūpes sistēmai, kuru nodrošināšanā ir iesaistīti visi valsts pārvaldes līmeņi.

2.2. Apdzīvojuma struktūra

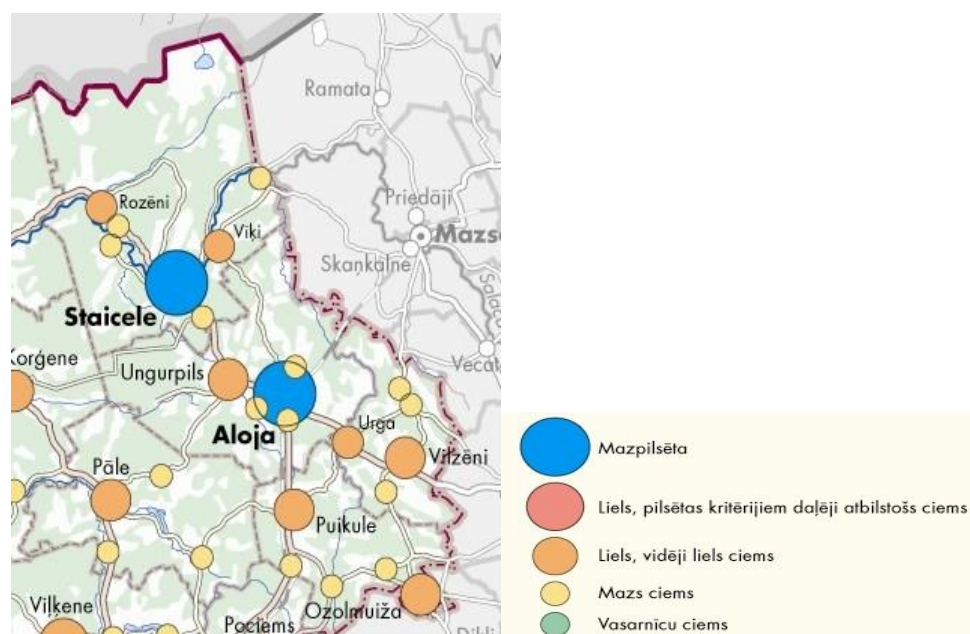
Saskaņā ar LR likuma „Administratīvo teritoriju un apdzīvoto vietu likums” (2008) 9.pantu apdzīvojuma struktūru veido 3 apdzīvoto vietu veidi: pilsētas, ciemi un viensētas. Alojas novadā ir divas

pilsētas – Alojas un Staiceles, Attīstības programmas izstrādes laikā ciema statuss bija piešķirts 13 ciemiem, kuros kopā dzīvo aptuveni 80 % iedzīvotāju un atlikušie 20 % dzīvo viensētās.

Alojas novada administratīvais centrs ir Aloja. Pilsēta atrodas teritorijas dienvidaustrumos blakus reģionālās nozīmes ceļam P15 un P13. Administratīvais centrs atrodas 121 km attālumā no Rīgas, 32 km attālumā no Limbaži un 44 km no Valmieras. Pagastu pārvaldes atrodas Staiceles pilsētā, 13 km attālumā no Alojas novada domes, Brīvzemnieku pagastā Puikulē, 13,9 km attālumā no Alojas novada domes un Braslavas pagastā.

Saskaņā ar Latvijas Ģeotelpiskās informācijas aģentūras datu bāzi, Alojas novadā atrodas 21 dažāda veida ciemi: 8 vidēji – Vīķi, Rozēni, Urga, Ungurpils, Puikule, Vilzēni, Buiva un Ozolmuiža; 12 mazciemi un 1 aprūpes ciems Vīķi. Lielākoties apdzīvotās vietas ir izvietotas gar reģionālās nozīmes ceļiem P15 un P13 tuvumā. (skat. 9.attēlu)

9.attēls. Alojas novada apdzīvojuma struktūra



2012.gada sākumā Alojas pilsētā bija deklarēti 1346 iedzīvotāji, savukārt 2000.gadā bija reģistrējušies 1556 iedzīvotāji, iedzīvotāju skaits samazinājās par 13%. Alojā dzīvo lielākais novada iedzīvotāju skaits - 22,8%, bet novada otrajā pilsētā – Staicelē, dzīvo 19% no visiem iedzīvotājiem.

Attiecīgi samazinoties kopējam iedzīvotāju skaitam novadā ir samazinājies iedzīvotāju skaits arī ciematos. Vislielākais samazinājums ir Puikules ciemam, iedzīvotāju skaits no 2004.gada līdz 2006.gadam samazinājies par 35%, un Ozolmuižas ciemam, iedzīvotāju skaits gadā vidēji saruka par 10%. Vismazāk iedzīvotāju skaits ir sarucis Braslavas un Vilzēnu ciemā, vidēji par 1% gada. Vienīgais iedzīvotāju skaita pieaugums ir Rozēnu ciemā par 40% (skat. 5.tabulu).

5.tabula. Iedzīvotāju skaits Alojas novada ciemos

Ciema nosaukums	Ciema veids	Administratīvais iedalījums	Iedz. skaits (1998.-2005.g.)	Iedz. skaits (2006.-2007.g.)
Ungurpils	vidējciems	Alojas pagasts	443 (1998.g.)	300 (2006.g.)
Nikšas	mazciems	Alojas pagasts	93 (1998.g.)	41 (2006.g.)
Stābeģi	mazciems	Alojas pagasts	25 (1998.g.)	32 (2006.g.)
Smilgas	mazciems	Alojas pagasts	27 (1998.g.)	19 (2006.g.)
Rozēni	vidējciems	Staiceles pagasts	86 (2005.g.)	120 (2006.g.)
Vīķi	aprūpes ciems	Staiceles pagasts	114 (2005.g.)	94 (2006.g.)
Karogī	mazciems	Staiceles pagasts	-	23 (2006.g.)
Līlciems	mazciems	Staiceles pagasts	-	<10 (2006.g.)
Mārciemi	mazciems	Staiceles pagasts	-	11 (2006.g.)
Puršēni	mazciems	Staiceles pagasts	-	25 (2006.g.)
Limšeni	mazciems	Staiceles pagasts	-	11 (2006.g.)
Ozolmuiža	vidējciems	Brīvēznieku pagasts	492 (2000.g.)	116 (2007.g.)
Puikule	vidējciems	Brīvēznieku pagasts	370 (2004.g.)	242 (2006.g.)
Buiva	vidējciems	Brīvēznieku pagasts	99 (2000.g.)	76 (2007.g.)
Puikules stacija	mazciems	Brīvēznieku pagasts	77 (2000.g.)	52 (2007.g.)
Ozoli	mazciems	Brīvēznieku pagasts	40 (2000.g.)	29 (2007.g.)
Vilzēni	vidējciems	Braslavas pagasts	168 (2000.g.)	149 (2007.g.)
Urga	vidējciems	Braslavas pagasts	-	101 (2006.g.)
Braslava	vidējciems	Braslavas pagasts	77 (2000.g.)	71 (2007.g.)
Vilzēnmuiža	mazciems	Braslavas pagasts	50 (2000.g.)	40 (2007.g.)
Klāmaņi	mazciems	Braslavas pagasts	37 (2000.g.)	23 (2007.g.)

Avots: LĢIA datubāze, Latvijas ciemi. LĢIA. 2007

Rīgas plānošanas reģiona attīstības padomes 2012.gada februārī lēmuma par reģiona novadu nozīmes attīstības centriem. Alojas novada dome par novada nozīmes attīstības centriem noteica Alojas pilsētu un Staiceles pilsētu un novada ciemus - Vilzēnu ciemu Braslavas pagastā, Ozolmuižas ciemu un Puikules ciemu Brīvēznieku pagastā, Ungurpils ciemu Alojas pagastā.

Respondentiem aptaujas anketās bija jānovērtē Alojas novada pievilcība. 36% respondentu norādīja, ka patīk šeit dzīvot, tomēr ir lietas, kas viņus neapmierina, kā piemēram, nesakārtota infrastruktūra, slikta satiksme, maz darba vietu, neapmierina kultūras pasākumu organizēšanas kārtība. Gandrīz trešdaļa - 31% aptaujāto respondentu, norādīja, ka Alojas novadā nav nekā īpaša, 20% aptaujātajiem ir grūti vērtēt Alojas pievilcību, bet 11% norādīja, ka nav labākas vietas kur dzīvot. 3% no respondentiem atzīmēja atbildi, ka Alojas novadā nav nekā īpaša un vieta viņus neapmierina un vēlas novadu pamest, tiklīdz būs tāda iespēja.

3.EKONOMISKĀS ATTĪSTĪBAS RAKSTUROJUMS

3.1. Nodarbinātība un bezdarba līmenis

Viens no pamatrādītājiem novada ekonomiskās attīstības un iedzīvotāju aktivitātes raksturošanai ir nodarbinātības līmenis. No 2005. līdz 2008.gadam visos Latvijas reģionos nodarbinātības līmenis palielinājās, bet 2009.gadā sākās straujš kritums.

3.1.1. Darba vietas

2009.gadā Alojas novadā bija reģistrētas 464 darbavietas, bet 2010.gadā par 4 darbavietām vairāk. Tas nozīmē, ka Alojas novadā 2009.gadā bija nodarbināti vidēji 12% no darbaspējas vecuma iedzīvotājiem, šis rādītājs 2010.gadā palika nemainīgs, jo darbaspējīgo iedzīvotāju skaits samazinājās (skat. 6.tabulu). Visvairāk darbavietu ir tādās nozarēs kā lauksaimniecība, mežsaimniecība un zivsaimniecība, apstrādes rūpniecībā, vairumtirdzniecībā, mazumtirdzniecībā u.c. nozarēs.

6.tabula. Kopējais darbinieku skaits pamatdarbā pa nozarēm Alojas novadā 2009.-2010.gadā

Darbības veids pēc NACE 2.redakcijas klasifikācijas	Darbinieku skaits 2009.gadā	Darbinieku skaits 2010.gadā
(A) Lauksaimniecība, mežsaimniecība un zivsaimniecība	333	351
(C) Apstrādes rūpniecība	21	16
(E) Ūdens apgāde; notekūdeņu, atkritumu apsaimniekošana un sanācija	2	2
(F) Būvniecība	11	10
(G) Vairumtirdzniecība un mazumtirdzniecība; automobiļu un motociklu remonts	25	24
(H) Transports un uzglabāšana	4	5
(I) Izmitināšanas un ēdināšanas pakalpojumi	7	5
(J) Informācijas un komunikācijas pakalpojumi	2	2
(K) Finanšu un apdrošināšanas darbības	3	3
(L) Operācijas ar nekustamo īpašumu	16	15
(M) Profesionālie, zinātniskie un tehniskie pakalpojumi	11	13
(N) Administratīvo un apkalpojošo dienestu darbība	3	1
(P) Izglītība	2	1
(Q) Veselība un sociālā aprūpe	5	5
(R) Māksla, izklaide un atpūta	3	3
(S) Citi pakalpojumi	16	12
PAVISAM	464	468

Avots: Centrālā statistikas pārvalde

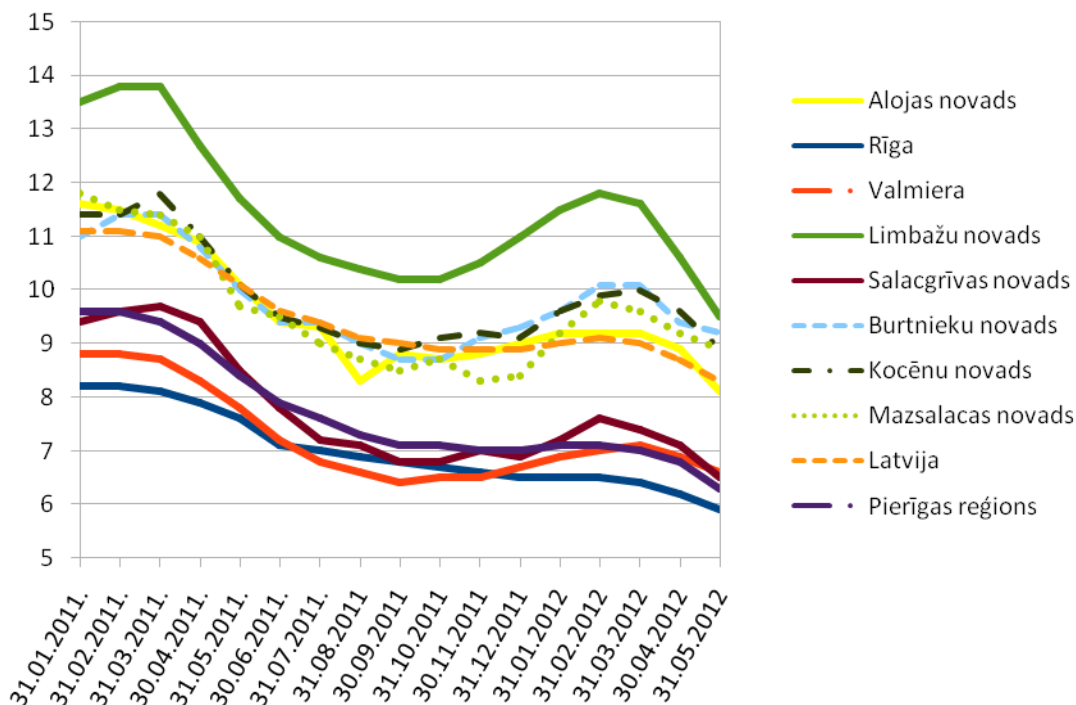
Šie zemie darbavietu skaita rādītāji norāda uz tendenci, Alojas novada iedzīvotājiem strādāt ārpus novada, piemēram, Limbažos, Salacgrīvā vai citos kaimiņu novados. Tāpat arī šie rādītāji parāda, ka Alojas novads tiek izvēlēts kā dzīves vieta, bet darbavietas šiem cilvēkiem ir ārpus novada.

3.1.2. Bezdarba līmenis

2012.gada maija mēnesī valstī bezdarba līmenis ir 8,3%, Pierīgas reģionā – 6.3%, bet Alojas novadā – 8,1% (315 bezdarbnieki) (skat. 10.attēlu). Salīdzinot Alojas novadu ar kaimiņu novadiem, tuvāk

esošajām republikas pilsētām un Pierīgas reģionu, var novērot, ka Alojas novadam bezdarba līmenis ir augstāks nekā Pierīgas reģionā, tuvākajās republikas pilsētās un Salacgrīvas novadā, taču starp pārējiem kaimiņu novadiem un Latviju, tas ir zemākais.

10.attēls. Bezdarba līmenis Alojas novadā un tās kaimiņu novados, republikas pilsētās, Pierīgas reģionā un Latvijā, %



Avots: Nodarbinātības valsts aģentūra

No kopējā bezdarbnieku skaita uz 2012.gada 31.maijā 63,2% bija sievietes un 36,8% - vīrieši. 47,3% no visiem bezdarbniekiem ir ilgstošie, 12,1% ir invalīdi – bezdarbnieki, 16,2% ir jaunieši vecumā no 15 līdz 24 gadiem, savukārt 3,5% ir personas pēc bērnu kopšanas atvaļinājuma (skat. 7.tabulu). 4,4% un 5,1% ir pirmspensijas vecuma sievietes un vīrieši. Visvairāk bezdarbnieku atrodas Brīvzemnieku pagastā 24,1% no kopējā bezdarbnieku skaita novadā, taču viena piektdaļa bezdarbnieku skaits atrodas Alojas un Staiceles pilsētās.

7.tabula. Bezdarbnieku struktūra Alojas novadā uz 31.05.2012.

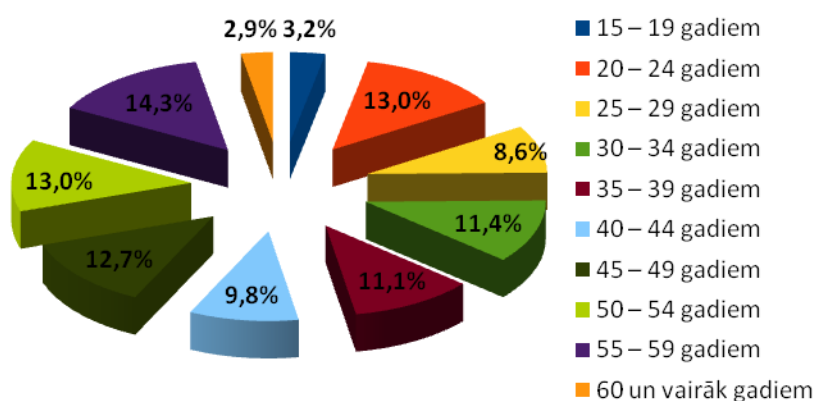
Bezdarbnieku deklarētā dzīves vieta	Bezdarbnieku skaits	No tiem							
		Sievietes	Vīrieši	Ilgstošie bezdarbnieki	Invalīdi - bezdarbnieki	Jaunieši (15-24 gadiem)	Personas pēc bērnu kopšanas atvaļinājuma	Pirmspensijas vecuma sievietes	Pirmspensijas vecuma vīrieši
Aloja	66	43	23	26	13	12	1	3	6
Staicele	70	40	30	30	14	14	2	3	4
Alojas pagasta	43	29	14	19	6	6	3	4	1
Staiceles pagasts	30	20	10	15	-	9	2	1	-
Braslavas	30	16	14	12	3	2	1	-	1

pagasts									
Brīvēzemnieku pagasts	76	51	25	47	8	9	1	3	4
Novads kopā	315	199	116	149	38	51	11	14	16

Avots: Nodarbinātības valsts aģentūra

Visvairāk bezdarbnieku ir vecumā no 55 līdz 59 gadiem (45 jeb 14,3% no visiem reģistrētajiem bezdarbniekiem). Tam seko 41 (13%) bezdarbnieks vecumā no 55 līdz 59 gadiem un tikpat liels skaits vecumā no 20 līdz 24 gadiem, un 40 (12,7%) – vecumā no 45 līdz 49 gadiem. Salīdzinoši daudz bezdarbnieku ir jauniešu vidū no 15 līdz 29 gadiem 24,8% jeb 78 bezdarbnieki (skat. 11.attēlu).

11.attēls. Bezdarbnieku sadalījums pa vecuma grupām



Avots: Nodarbinātības valsts aģentūra

Pēc izglītības līmeņa visvairāk bezdarbnieku ir ar profesionālo izglītību 107 (34,0%) bezdarbnieki un pamatzglītību – 96 (30,5%). Ar augstāko izglītību ir tikai 5,7% bezdarbnieku no kopējā skaita. Pārējie izglītības līmeņi sadalās – vispārējā izglītība 20,6% (65 bezdarbnieki) un zemākā par pamatzglītību 8,9% (28 bezdarbnieki).

Vislielākais ir to bezdarbnieku skaits, kas meklē darbu no 1 līdz 3 gadiem – 127 cilvēki un līdz 6 mēnešiem (100 cilvēki). Ilgāk par 3 gadiem bezdarbnieku skaits sastāda 7% no kopējā, kas nav uzskatāms par augstu rādītāju.

Daudziem ilgstošiem bezdarbniekiem atrast darbu traucē sociālas problēmas, zema kvalifikācija, veselības problēmas. Personas pēc bērnu kopšanas atvaļinājuma nav gatavas atgriezties darba tirgū, jo grūti savienot ģimenes un darba dzīvi. Jauniešiem – bezdarbniekiem ir zema izglītība, kas ierobežo darba un tālākas apmācības iespējas. Jaunieši pēc augstskolas beigšanas neatgriežas pagastos, jo nav piemērotu darbavietu.

3.1.3. Darba samaksa

Laika periodā no 2006.-2011.gadam Latvijā vidējā bruto darba samaksa pārsniedz vidējo bruto darba samaksu Pierīgas reģionā vidēji par 6%, sabiedriskajā sektorā vidēji par 9%, privātajā sektorā vidēji par 3%. Pierīgas reģiona strādājošie ierindojas pirmajās vietās valsts un reģionālajā „algu reitingā”, kas saistīts ar valsts galvaspilsētas Rīgas atrašanos. Taču Alojas novads kaut iekļaujas Pierīgas statistiskajā reģionā, attīstības ziņā tas ir līdzīgs Vidzemes reģionam. Vidzemes reģiona vidējā bruto darba samaksa ir otrā zemākā aiz Latgales reģiona, tā ir par 22% zemāka nekā Latvijā, sabiedriskajā sektorā zemāka par 22%, privātajā sektorā vidēji par 21%. Taču salīdzinoši zemākas darbaspēka izmaksas palielina investīciju piesaistes iespējas novada teritorijai, izveidojot jaunas darbavietas un samazinot bezdarba līmeni novadā.

Alojas novadā laika periodā no 2009.-2011.gadam vidējā darba samaksa ir gan pieaugusi, gan samazinājusies, kas ir atkarīga no ekonomiskās situācijas valstī. 2011. gadā tā ir pieaugusi par 8% pret iepriekšējo gadu, taču ir mazāka par 8% pret 2009.gadu. 2011.gadā vidējā bruto darba samaksa publiskajā sektorā bija 315 LVL, kas ir par 30% mazāk nekā vidēji Pierīgas reģionā un par 36% mazāka nekā valstī. Starp kaimiņu pašvaldībām Alojas novadam vidējā bruto darba samaksa ir zemākā aplūkotajā periodā. (skat. 8.tabulu).

8.tabula. Bruto darba samaksa sabiedriskajā un privātajā sektorā (ar nodarbināto skaitu vismaz 50) Alojas novadā, Pierīgas reģionā, kaimiņu pašvaldībās un Latvijā, 2009.g. -2011.g., latos

Teritorija	2009. gads		2010.gads		2011.gads	
	Sabiedriskajā sektorā	privātajā sektorā	Sabiedriskajā sektorā	privātajā sektorā	Sabiedriskajā sektorā	privātajā sektorā
Alojas novads	342	-	293	-	315	-
Burtnieku novads	339	-	321	-	346	-
Kocēnu novads	451	370	428	363	421	349
Limbažu novads	392	337	355	317	348	340
Mazsalacas novads	342	-	354	-	356	-
Salacgrīva novads	392	425	426	390	439	377
Pierīgas reģions	465	485	435	479	449	487
LATVIJA	480	501	470	500	493	519

Avots: Centrālā statistikas pārvalde

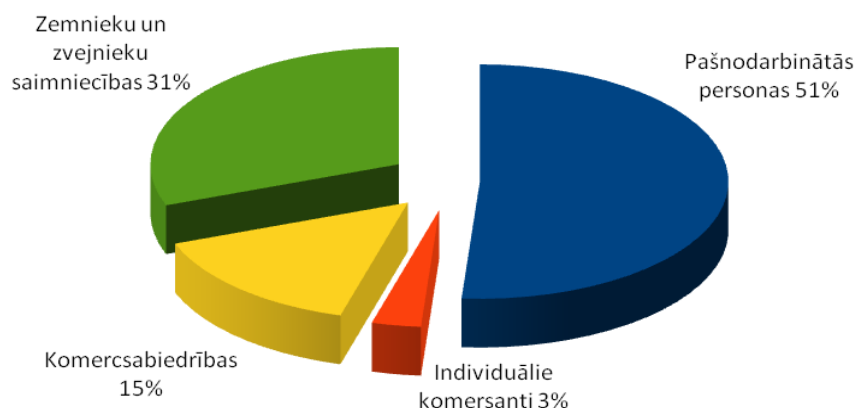
3.2. Uzņēmējdarbības vide

Gan valsts, gan arī novada ekonomikas attīstība atkarīga no uzņēmējdarbības vides un uzņēmīgiem cilvēkiem, kas spēs piedāvāt vietējā un ārējā tirgū konkurētspējīgus produktus un pakalpojumus.

Uzņēmumu reģistrā uz 2012.gadu Alojas novadā reģistrēti 639 subjekti. No tiem Biedrību un nodibinājumu reģistrā – 34 biedrības un 2 nodibinājumi, Komercreģistrā - 113 sabiedrības ar ierobežotu atbildību (SIA), 20 individuālie komersanti (IK). Reliģisko organizāciju un to iestāžu reģistrā reģistrētas 3 draudzes un 1 jaunā draudze. Uzņēmumu reģistra uzskaitē ir 23 individuālie uzņēmumi un 2 SIA, 9 kooperatīvās sabiedrības un 302 zemnieku saimniecības.

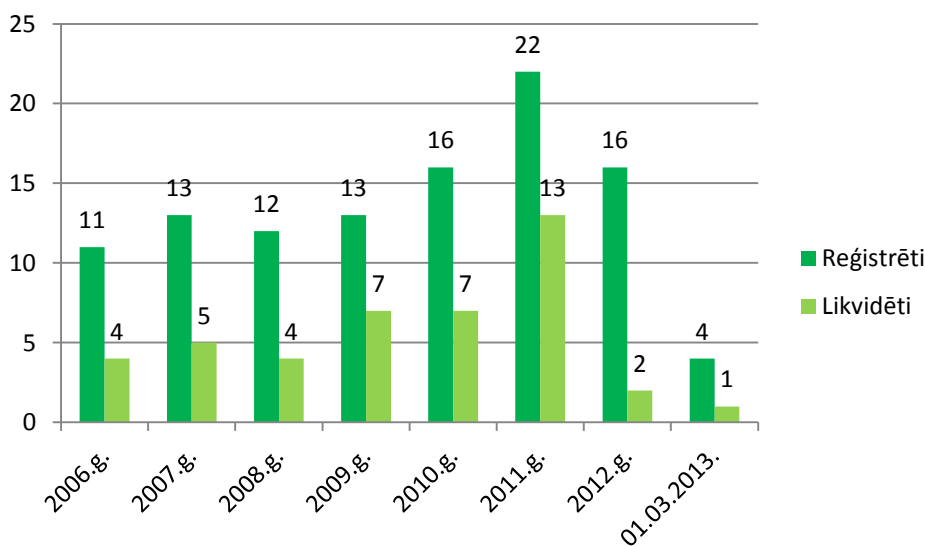
Pēc Centrālās statistikas pārvaldes datiem ekonomiski aktīvo uzņēmumu skaits Alojas novadā uz 1000 iedzīvotājiem (t.sk. pašnodarbinātās personas, individuālie komersanti, komercsabiedrības, zemnieku un zvejnieku saimniecības) ir pieaudzis no 76 uzņēmumiem 2009.gadā (Pierīgas reģionā vidēji 48; Latvijā vidēji 57) līdz 78 uzņēmumiem 2010.gadā (Pierīgas reģionā vidēji 53; Latvijā vidēji 61). Pieaugums ir saistīts ar komercsabiedrību skaita pieaugumu par 6 uzņēmumiem. Taču ir samazinājies pašnodarbināto personu skaits par 2 uzņēmumiem.

Alojas novadā ekonomiski aktīvo uzņēmumu struktūrā 2010.gadā dominē pašnodarbinātās personas – 51,2% (Pierīgā vidēji 38,4%; Latvijā vidēji 36,1%), kā arī zemnieku un zvejnieku saimniecības – 30,7% (Pierīgā vidēji 9,3%; Latvijā vidēji 9,7%). Salīdzinājumā ar Latvijas (48,3%) un Pierīgas reģiona (46,3%) vidējiem rādītājiem, Alojas novadā ir neliels komercsabiedrību īpatsvars aktīvo uzņēmumu struktūrā – 14,9%. (skat. 12.attēlu)

12.attēls. Ekonomiski aktīvās tirgus sektora statistiskās vienības Alojas novadā 2010.gadā

Avots: Centrālā statistikas pārvalde

Alojas novadā reģistrēto uzņēmumu skaita bilance pret likvidēto uzņēmumu skaitu pēdējos sešus gadus saglabājās pozitīva, reģistrēto uzņēmumu skaits ir visos gados ir bijis aptuveni divreiz lielāks nekā likvidēto uzņēmumu skaits. 2011.gadā ir reģistrēts vislielākais uzņēmumu skaits aplūkotajā periodā, taču arī likvidēto uzņēmumu skaits šajā periodā ir vislielākais. Kopš 1995.gada Uzņēmumu reģistrā un Komercreģistrā kopā reģistrēti 250 uzņēmumi, bet likvidēti 123. (skat. 13.attēlu)

13.attēls Alojas novada uzņēmumu reģistrēšanas un likvidēšanas dinamika

Avots: Lursoft

Ekonomiski aktīvās tirgus sektora statistiskās vienības Alojas novadā 2010.gadā pavisam ir 469, no kurām 453 ir mikro un 16 mazās. Pašnodarbinātās personas un individuālie komersanti novadā 100% apmērā kvalificējas kā mikro uzņēmumi. Viena zemnieku saimniecība un piecpadsmit komerksabiedrības ir mazie uzņēmumi.

Mazie un vidējie uzņēmumi veido vienu no galvenajiem augšanas faktoriem ES. Tie ir nepieciešami, lai izveidotu un uzturētu nodarbinātību Eiropā. Tādēļ Eiropas Savienība ir aktīvi iesaistīta saskaņotās, praktiskas un līmeniskas Kopienas politikas veidošanā maziem un vidējiem uzņēmumiem. Eiropas mazie un vidējie uzņēmumi var būt raksturoti ar to dažādību, šī dažādība ir atainota viņu dažādajās vajadzībās.

Eiropas Komisija ir pieņēmusi rekomendāciju 2003/361/EK, skarot mikro, mazo un vidējo uzņēmumu definīciju. Šī definīcija ir saistīta tikai ar dažiem jautājumiem, galvenokārt strukturālo fondu vai Kopienas programmu palīdzību un izpildīšanu. Mikro, mazo un vidējo uzņēmumu definīcija ir balstīta uz nodarbināto cilvēku skaitu un apgrozījumu vai ikgadējās bilances kopsummu. Liela uzmanība ES tiek pievērsta arī uzņēmumu dibināšanas nosacījumu atvieglošanai, uzņēmējdarbības likumdošanas vienkāršošanai un jaunu tehnoloģiju izmantošanai.

Vērtējot uzņēmējdarbības vidi pēc darbības virzieniem, uzņēmumi sadalās sekojoši (skat. 9.tabulu):

9.tabula. Alojas novada uzņēmumi sadalījumā pa darbības veidiem 2009.-2011.gadā

	2009.g.	2010.g.	2011.g.
PAVISAM	465	469	459
Lauksaimniecība, mežsaimniecība un zivsaimniecība	333	351	333
leguves rūpniecība un karjeru izstrāde	-	-	1
(C) Apstrādes rūpniecība			
(D) Elektroenerģija, gāzes apgāde, siltumapgāde un gaisa kondicionēšana	21	16	20
(E) Ūdens apgāde; notekūdeņu, atkritumu apsaimniekošana un sanācija	2	2	1
(F) Būvniecība	11	10	8
(G) Vairumtirdzniecība un mazumtirdzniecība; automobiļu un motociklu remonts	25	23	23
(H) Transports un uzglabāšana	4	5	6
(I) Izmitināšana un ēdināšanas pakalpojumi	7	5	4
(J) Informācijas un komunikācijas pakalpojumi	2	2	2
(K) Finanšu un apdrošināšanas darbības	3	3	1
(L) Operācijas ar nekustamo īpašumu	16	15	14
(M) Profesionālie, zinātniskie un tehniskie pakalpojumi	11	13	14
(N) Administratīvo un apkalpojošo dienestu darbība	3	2	3
(O) Valsts pārvalde un aizsardzība; obligātā sociālā apdrošināšana	-	-	-
(P) Izglītība	2	1	1
(Q) Veselība un sociālā aprūpe	5	5	5
(R) Māksla, izklaide un atpūta	3	3	4
(S) Citi pakalpojumi	16	12	18
Nav noteikts	1	1	1

Avots: Centrālā statistikas pārvalde

No minētā redzams, ka vislielāko uzņēmumu īpatsvaru jeb 67% veido augkopības un lopkopības, medniecības uzņēmumi. Populārākie ekonomiski aktīvā tirgus sektora vienību darbības veidi arī ir mežsaimniecība un mežizstrāde, vairumtirdzniecība un mazumtirdzniecība, un apstrādes rūpniecība.

Alojas novada uzņēmumi ar lielāko 2011.gada apgrozījuma pieaugumu ir SIA "Aloja Starkelsen" (apgrozījuma pieaugums pret 2010.gadu sastāda 113%) un SIA "DRAUGU DĀRZS" (apgrozījuma pieaugums pret 2010.gadu sastāda 88%). Informācija par Alojas novada desmit vadošajiem uzņēmumiem pēc to apgrozījuma ir apkopota 10.tabulā.

10.tabula. Alojas novada uzņēmumi ar lielāko apgrozījumu 2011.gadā

Nr. p.k.	Uzņēmums	Darbības veids	Apgrozījums 2011.gadā (LVL)	pret 2010
1	SIA "ALOJA STARKELSEN"	Cietes un cietes produktu ražošana	3 153 442,00	113%
2	SIA "MARKO K"	Zāgēta un ēvelēta koksne	1 420 520,00	39%
3	SIA "AgrEko"	Lauksaimniecības mašīnu, iekārtu un to piederumu vairumtirdzniecības pakalpojumi	1 267 396,00	54%
4	SIA "TĒRAUDIŅI"	Graudaugu, pākšaugu un eļļas augu sēklu audzēšana	631 206,00	15%
5	SIA "DRAUGU DĀRZS"	Zāgēta un ēvelēta koksne	627 225,00	88%
6	SIA "AVOTIŅŠ LC"	Mazumtirdzniecība nespecializētajos veikalos	624 242,00	-25.00%
7	SIA "EEMR TRANSPORT"	Jauktā lauksaimniecība (augkopība un lopkopība) Kravu pārvadājumi pa autoceļiem	542 465,00	37%
8	SIA "DK APSĪTES"	Degvielas mazumtirdzniecība degvielas uzpildes stacijās	429 298,00	10%
9	Z/S "BIRZNIKI"	-	366 458,00	35%
10	Z/S "DĀLDERI"	Graudaugu, pākšaugu un eļļas augu sēklu audzēšana Jauktā lauksaimniecība (augkopība un lopkopība)	360 458,00	65%

Avots: Lursoft

Kā liecina Lursoft dati, vadošais Alojas novada uzņēmums ir SIA "Aloja Starkelsen", tā apgrozījums 2011.gadā ir 3,15 milj. Ls. Uzņēmuma apgrozījums 2011.gadā attiecībā pret 2010.gadu pieaudzis 2,13 reizes jeb par 113%. Uzņēmums ir Latvijas un Zviedrijas kopuzņēmums, kas nodarbojas ar cietes un cietes produktu ražošanu. SIA "Aloja Starkelsen" dibināts 1991.gadā kā pirmais privātais uzņēmums ar ārzemju kapitāla piesaisti pārtikas rūpniecībā Latvijā. Tas ir Latvijā lielākais kartupeļu cietes ražošanas uzņēmums, kompānijai pieder ap 90% Latvijas kartupeļu cietes tirgus. Uzņēmumam ir ISSO 14001 sertifikāts, kas tiek izsniegts pamatojoties uz produkcijas kvalitāti un stabilu vietu ražošanas tirgū Eiropā. Sadarbojas ar vairāk nekā 200 saimniecībām Ziemeļvidzemē, no kurām iepērk kartupeļus pārstrādei cietē. Uzņēmums rada daudz darbavietu Alojas novadā, pašlaik nodarbinot 78 strādājošos, un ir pašvaldības lielākais nodokļu maksātājs.

Otrais lielākais apgrozījums ir uzņēmumam SIA "MARKO K", kas nodarbojas ar mežizstrādi, piedāvā transporta pakalpojumus un kurināmā piegādi, bet SIA "AgrEko" nodarbošanās virzieni ir lauksaimniecības un meža tehnikas tirdzniecība, kā arī rezerves daļu piegāde visiem rietumu tehnikas ražotāju zīmoliem.

Pārējie lielākie uzņēmumi pēc apgrozījuma nodarbojas lauksaimniecības nozarē, kopumā četri, viens nodarbojas ar mežizstrādi un kokapstrādi saistītajās nozarēs, un divi uzņēmumi mazumtirdzniecībā.

Respondenti aptaujas anketās kā prioritāro jomu norādīja uzņēmējdarbības veicināšanu, par prioritārajām nozarēm uzņēmējdarbībā atzīmējuši lauksaimniecību un to produkcijas pārstrādi, kā trešo minēja atpūtas tūrismu, kā arī norādījuši par nepieciešamību attīstīt amatniecību, mežizstrādi un kokapstrādi, alternatīvu energoresursu ražošanu un būvniecību

Lielākie iedzīvotāju ienākuma nodokļa maksātāji novadā ir kooperatīvās sabiedrības Kļavas, Rozēni un Braslava, zemnieku saimniecības Birznieki, Dālderī un Jāņšēta, individuālie komersanti Internams, Zaļais Rūdis, AK Mežs, individuālie uzņēmumi Mežbiržas, Mieriņš un Trīs saujas, savukārt lielākie iedzīvotāja ienākuma nodokļu maksātāji – SIA „AgrEko” un SIA „Aloja Starkelsen”.

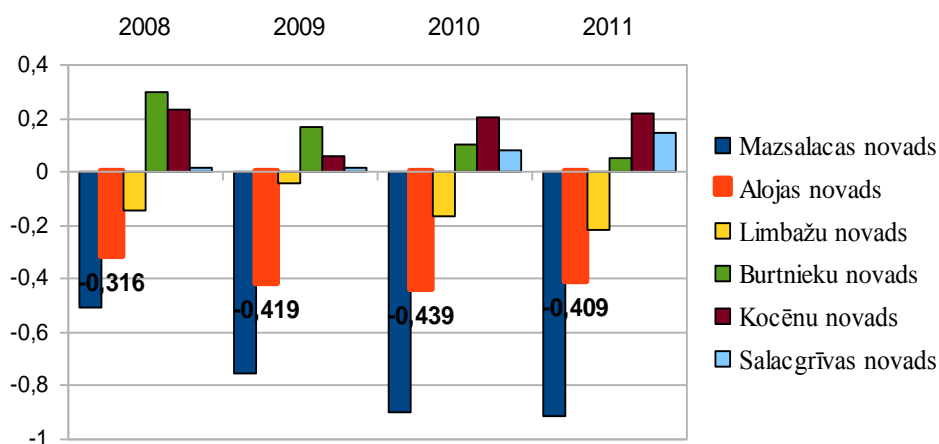
3.3. Teritorijas attīstības indekss

Teritoriju attīstības vispārējai analīzei, teritoriju sociāli ekonomiskās attīstības atšķirību raksturošanai, iedzīvotāju dzīves līmeņa salīdzināšanai, kā arī teritorijas attīstības ietekmējošo faktoru noteikšanai tiek izmantots teritoriju attīstības indekss un tā aprēķinam lietotie pamatrādītāji. Pašvaldību teritoriju attīstības indeksa aprēķinā ietverti četri rādītāji: bezdarba līmenis, iedzīvotāju ienākuma nodoklis uz 1 iedzīvotāju, demogrāfiskās slodzes līmenis un pastāvīgo iedzīvotāju skaita izmaiņas pēdējo 5 gadu laikā.

Alojas novads laika posmā no 2008.gada līdz 2011.gadam saglabā negatīvu teritorijas attīstības indeksu, 2011. gadā negatīvais indekss samazinās, norādot uz teritorijas pozitīvo attīstību. Kopējā novadu rangū tabulā Alojas novads pēc 2011.gada datiem atrodas 74.vietā, un pēdējos gados tas ir palicis nemainīgs.

Salīdzinot Alojas novadu ar kaimiņu novadiem, tad Alojas novads 2011.gadā ir otrais zemākais aiz Mazsalacas novada (92.vieta, -0,910), augstāks teritorijas attīstības indekss ir Limbažu (63.vieta, -0,220), Burtnieku (40.vieta, 0,054), Kocēnu (28.vieta, 0,216) un Salacgrīvas (33.vieta, 0,147) novadiem (skat. 14.attēlu).

14.attēls. Teritorijas attīstības indekss Alojas novadā un kaimiņu novados 2008.-2011.gadam



Avots: Valsts Reģionālā attīstības aģentūra

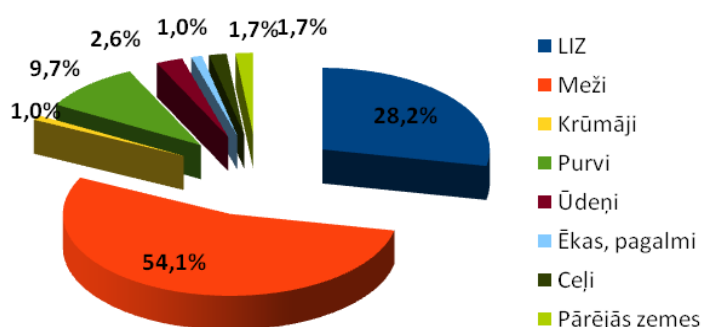
4. NEKUSTAMĀ ĪPAŠUMA RAKSTUROJUMS

4.1. Zemes izmantošanas struktūras raksturojums

Pēc Valsts zemes dienesta zemes bilances datiem Alojas novada teritorijas kopplatība 2012.gada 1.janvārī bija 63053,3 ha jeb 630,5 km², kas ir par 9,3 ha vairāk nekā 2011.gada sākumā. Zemes platība mainās tāpēc, ka pakāpeniski tiek veikti precīzi instrumentāli uzmērījumi dabā.

Alojas novada zemju lielāko daļu aizņem meži, kas sastāda 54,1% no visām zemēm. Lauksaimniecībā izmantojamā zeme (LIZ) sastāda 28,2%, tā ietver aramzemes, augļu dārzus, pļavas un ganības. Lielu daļu platības aizņem puvi – 9,7%. Savukārt pārējo zemju platības aizņem 1-3%, piemēram, krūmāji, ūdeņi, ēkas, pagalmi, ceļi un citas zemes (skatīt 15.attēlu).

15.attēls. Alojas novada zemes sadalījums zemes lietošanas veidos uz 2012.gada sākumu



Avots: Valsts zemes dienests

Aplūkojot zemes īpašumu sadalījumu pēc to lietošanas mērķa, Alojas novadā dominē mežsaimniecības zemes un lauksaimniecības zemes. 57% no visām zemēm ir paredzēta lauksaimniecībai un 41% no kopējās zemes apjoma domātas mežsaimniecībai. Šajās meža zemēs ietilpst arī īpaši aizsargājamās dabas teritorijas, kur saimnieciskā darbība ir aizliegta. Pēc zemes lietošanas mērķu grupām būtiski norādīt arī derīgo izrakteņu ieguves teritorijas, kas sastāda 0,3% (skat. 11.tabulu).

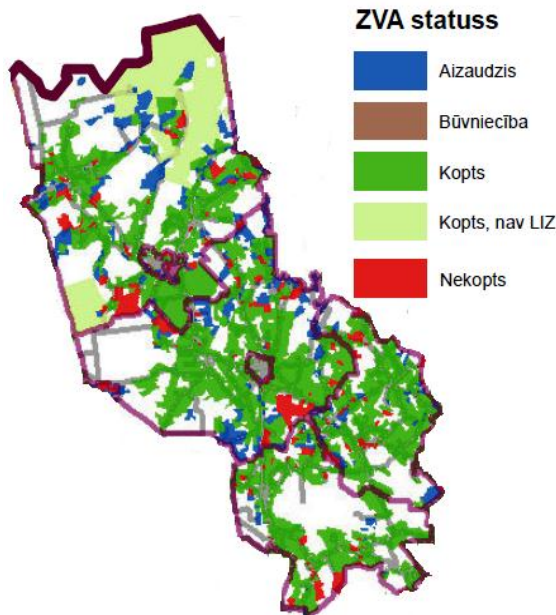
11.tabula. Alojas novada zemes sadalījums pa nekustamā īpašuma lietošanas mērķu grupām 2012.gadā

Nekustamā īpašuma lietošanas mērķu grupa	Zemes vienību skaits	Kopplatība (ha)
Lauksaimniecības zeme	3127	35860,8
Mežsaimniecības zeme	358	25574,2
Ūdens objektu zeme	18	241,3
Derīgo izrakteņu ieguves teritorijas	9	173,4
Dabas pamatnes un rekreācijas nozīmes zeme	20	39,0
Individuālo dzīvojamo māju apbūves zeme	479	132,7
Daudzdzīvokļu māju apbūves zeme	142	55,5
Kommercdarbības objektu apbūves zeme	26	14,6
Sabiedriskas nozīmes objektu apbūves zeme	57	77,5
Ražošanas objektu apbūves zeme	89	93,7
Satiksmes infrastruktūras objektu apbūves zeme	354	765,0
Inženiertehniskās apgādes tīklu un objektu apbūves zeme	63	34,9
Kopā:	4742	63062,6

Avots: Valsts zemes dienests

Kā redzams 16.attēlā, Alojas novadā lielāka daļa teritorijas ir koptas zemes vienības, kas lielākoties ir izvietojušās pie apdzīvotajām teritorijām (ciemiem un pilsētām) un pie novada reģionālā, un vietējas nozīmes ceļiem. Nekoptās zemes vienības sastāda tikai nelielu teritorijas daļu.

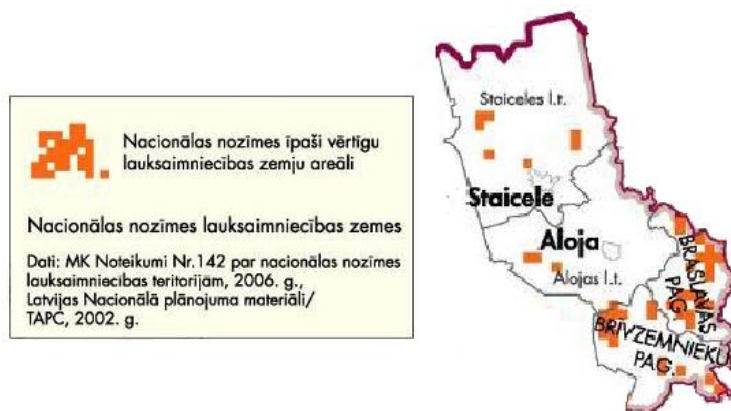
16.attēls. ZVA statuss Alojas novadā



Avots: Lauku atbalsta dienests

Alojas novada lauksaimniecības zemju vidējais novērtējums ballēs uz 2012.gada sākumu ir 39. Ja skatās šo zemju vērtējumu pagastu griezumā, tad Braslavas pagastā zemei vērtējums ballēs ir 42, Brīvzemnieku pagastā- 40, Staiceles pagasta teritorijā vērtējums ir 38 balle, bet Alojas pagastā vērtējums ir 36. Kopējais zemju vērtējums nav vērtējums kā augsts. Šajā vērtējuma grupā ietilpstošo zemju cenu indekss uz 2012.gada sākumu ir 1,22. Alojas pagastā vidējā cena par hektāru zemes pēc kvalitātes grupas svārstās no 40 līdz 500 Ls, savukārt Staiceles, Braslavas un Brīvzemnieku pagastā no 30 līdz 400 Ls. Lielākoties lauksaimniecības zemju areāli atrodas Brīvzemnieku un Braslavas pagastos (skat. 17.attēlu).

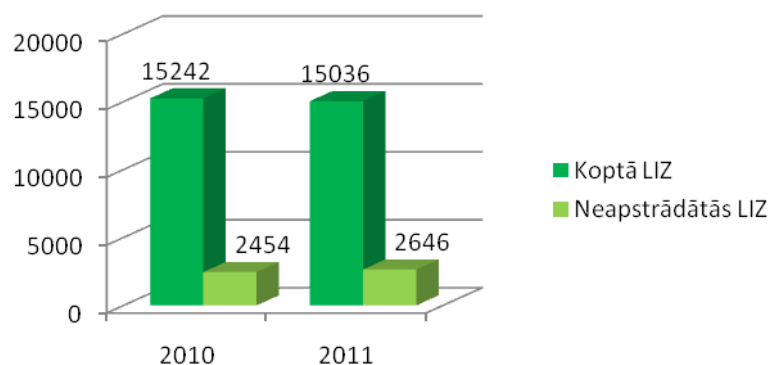
17.attēls. Nacionālās nozīmes lauksaimniecības zemju areāli Alojas novadā



Avots: Rīgas plānošanas reģiona ekonomikas profils

No kopējās lauksaimniecībā izmantojamās zemes platības 2011.gadā 86% ir koptas un 14% neapstrādātas. Salīdzinājumā ar 2010.gadu kopto lauksaimniecībā izmantojamo zemju platības ir samazinājušās par 1,4% (skat. 18.attēlu).

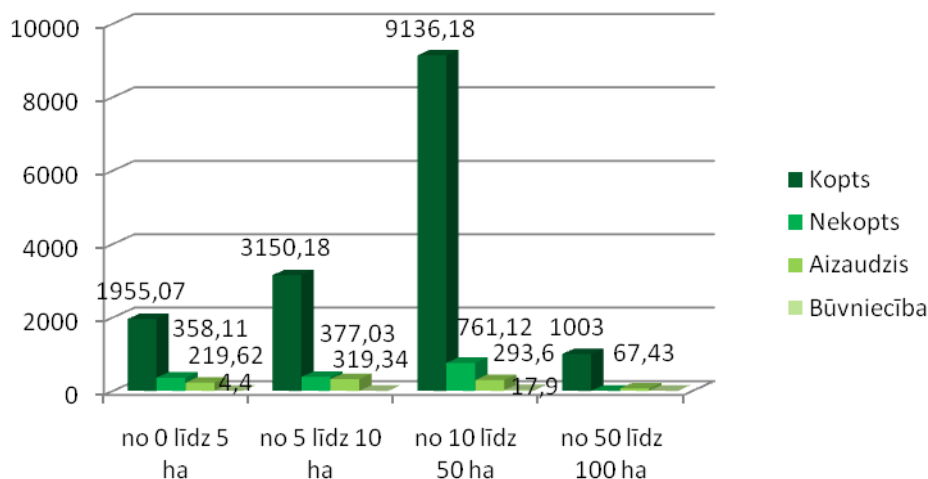
18.attēls. Alojas novada lauksaimniecībā izmantojamās zemes sadalījums 2010.-2011.gadā



Avots: Lauku atbalsta dienests

Pēc 2010.gadā veiktajiem Lauku atbalsta dienesta apsekojumiem tika iegūti dati par lauksaimniecībā izmantojamās zemes stāvokli, proti, vai attiecīgās zemes platības ir koptas, nekoptas vai aizaugušas. Sadalījumā pēc platības (skat. 19.attēlā) redzams, ka lauksaimniecībā izmantojamā zeme ir aizaugusi nelielā apjomā. Tendence ir sekojoša – jo lielāka ir zemes platība, jo mazāka iespējamība, ka tā būs aizaugusi vai nekopta. Lielākais nekoptas un aizaugušas zemes īpatsvars ir platībās no 0 līdz 5 ha un no 5 līdz 10 ha.

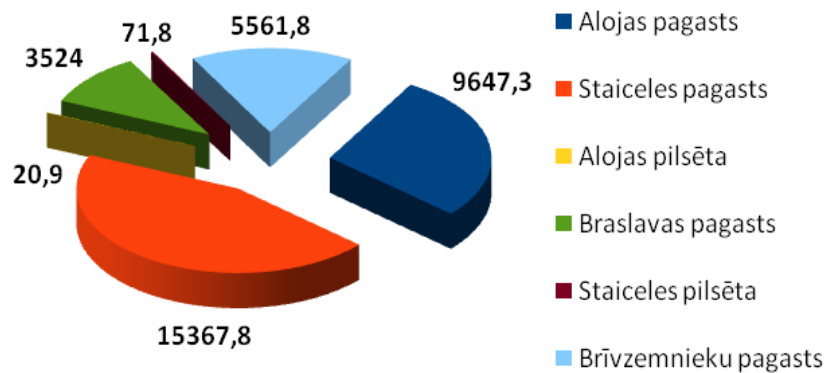
19.attēls. Alojas novada lauksaimniecībā izmantojamās zemes sadalījums pēc platības un stāvokļa 2010.gada beigās



Avots: Lauku atbalsta dienests

Aļojas novadā kopējā mežu platība sastāda 34193,6 ha. Vislielākās mežu platība atrodas Staiceles pagastā, kurā ir vidēji 45 % no kopējiem novada mežiem, Aļojas pagastā atrodas 28%, Brīvzemnieku pagastā – 16%, Braslavas pagastā atrodas 10%, abās novada pilsētās mazāk par vienu procentu (skat. 20.attēlu).

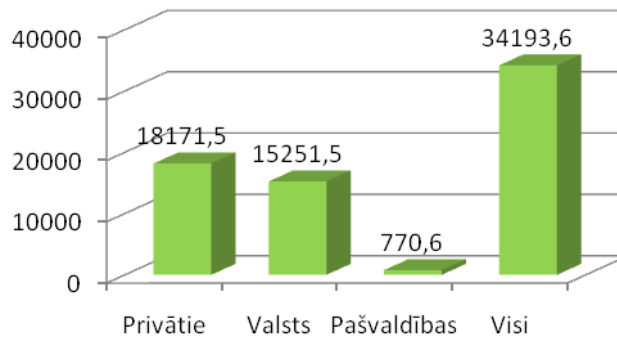
20.attēls. Alojas novada mežu platību sadalījums 2012.gadā, ha



Avots: Valsts meža dienests

Alojas novadā lielākā daļa mežu ir privātie, proti, 53% platību. Līdzīgā apjomā ir arī valstij piederošie meži, kas sastāda 45%. Savukārt pašvaldību meži Alojas novadā ir 2% (skat. 21.attēlu).

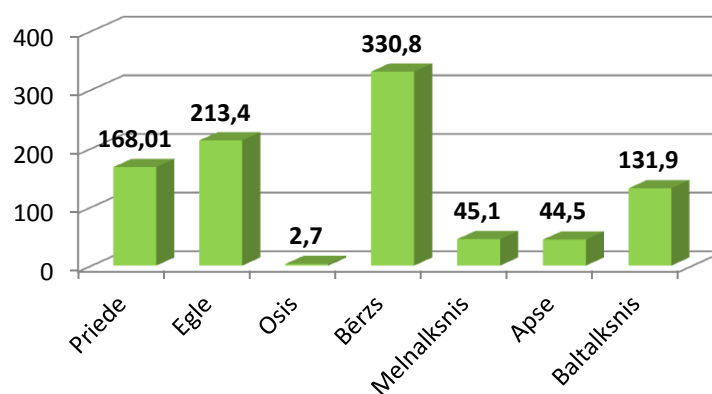
21.attēls. Alojas novada mežu sadalījums pa īpašnieku grupām 2012.gadā, ha



Avots: Valsts meža dienests

Saskaņā ar Valsts meža dienesta datiem 2011.gadā Alojas novada mežos visvairāk ir egles, priedes un bērzi. Nelielā apjomā ir apses un baltalkšņi (skat. 22.attēlu).

22.attēls. Alojas novada mežu sadalījums pa koku sugām uz 2012.gadu, ha



Avots: Valsts meža dienests

4.2. Dzīvojamais fonds

Iedzīvotāji Alojas dzīvo gan daudzdzīvokļu, gan individuālās mājās, gan viensētās. Jaunu dzīvojamo māju būvniecība par pašvaldību līdzekļiem nav notikusi. Dzīvojamā fonda pieaugumu veido tikai par privātiem līdzekļiem būvētie dzīvokļi.

Kopumā Alojas novadā 2009.gadā kopējais mājokļu skaits bija 2470, no tiem 1366 dzīvojamās mājas ar kopējo platību 235,5 tūkst. No tiem 1145 viendzīvokļa, 24 divdzīvokļu, 193 trīs un vairāk dzīvokļu un 4 bez dalījuma dzīvokļos. Vidēji uz vienu iedzīvotāju novadā ir 38,2 m² dzīvojamās platības, kas ir zemākas rādītājs nekā Pierīgas reģionā (48,2 m³) un valstī kopumā (38,5 m³), kā arī zemākais rādītājs starp kaimiņu novadiem.

Pašvaldības īpašumā esošais dzīvojamais fonds ir novecojis, nepieciešama ēku renovācija un siltināšana. Pēc privatizācijas procesa pabeigšanas, daudzas daudzdzīvokļu mājas nav privatizētas, līdz ar to ir maza īrnieku ieinteresētība un līdzdalība māju uzturēšanā. Kopumā novadā nav privatizēti un atrodas pašvaldības īpašumā 338 dzīvokļi jeb 29,5% no kopējā novadā esošā dzīvokļu skaita, kas ir par 3,3% vairāk nekā iepriekšējā gadā. Valstī kopumā neprivatizēto dzīvokļu īpatsvars ir aptuveni 16 %.

Novadā sociālā dzīvokļa statuss nav piešķirts nevienai dzīvojamajai telpai, taču saskaņā ar likumu "Par palīdzības sniegšanu dzīvokļu jautājumam risināšanā" pašvaldība izīrē piederošās dzīvojamās telpas, 2011. gada tika izīrēti 6 dzīvokļi ar kopējo personu skaitu – 16. Lielākoties īrnieki ir personas un viņu ģimenes, kurām piešķirts maznodrošinātās personas statuss.

Pašvaldības pienākums ir pārvaldīt un apsaimniekot dzīvojamo māju līdz dzīvojamās mājas pārvaldīšanas tiesību nodošanai dzīvokļu īpašnieku sabiedrībai vai ar dzīvokļu īpašnieku savstarpēju līgumu pilnvarotai personai. Dzīvojamā fonda apsaimniekošanu Alojas novadā veic abas novada komunālās saimniecības - "Alojas komunālais dienests" un "Staiķeles komunālais dienests".

5.TEHNISKĀ INFRASTRUKTŪRA

5.1. Transporta infrastruktūra

Rīgas reģions vienlaikus ir starptautiskais un valsts iekšējais pasažieru un kravu transporta krustpunkts. Reģionā krustojas Eiropas transporta maršruti un nozīmīgākās valsts un reģiona pasažieru un preču transporta plūsmas. Reģiona teritoriju šķērso gandrīz visi valsts galvenie autoceļi un svarīgākās dzelzceļa līnijas, reģionā atrodas starptautiskā lidosta „Rīga”, vairāki mazie lidlauki, Rīgas osta un četras mazās ostas (skat. 23.attēlu)

23.attēls. Transporta infrastruktūra Rīgas plānošanas reģiona



Avots: Rīgas plānošanas reģiona ekonomiskais profils

5.1.1. Autoceļi un ielas

Pietiekami blīvs un kvalitatīvs autoceļu tīkls ir viens no galvenajiem priekšnoteikumiem efektīvai administratīvās teritorijas saimnieciskai darbībai un iedzīvotāju pārvietošanās vajadzību apmierināšanai. Saskaņā ar likumu „Par autoceļiem” pēc to nozīmes ceļus iedala valsts, pašvaldības, uzņēmumu un māju ceļos.

Alojas novadu šķērso divi valsts reģionālas nozīmes 1.šķiras autoceļi P13 Limbaži-Aloja, kura kopgarums ir 32,7 km, un P15 Ainaži-Matīši, kura kopgarums 59,8 km un šis autoceļš savieno Aloju ar Staicele. Autoceļu stāvoklis ir vērtējams kā labs vai ļoti labs tikai P15 autoceļa posmā no Staiceles pilsētas līdz Ainažiem un no Vilzēniem līdz Matīšiem. Pēc autoceļu intensitātes var novērot, ka Alojas novada iedzīvotāji vairāk pārvietojas uz Limbažiem pa autoceļu P13, kur intensitāte 2011.gadā bija 973

automašīnas vid. diennaktī, kas saistīts ar darba iespējām novada iedzīvotājiem. Autoceļa P15 visintensīvākais posms ir Staicele-Aloja, kur intensitāte 2011.gadā bija 683 automašīnas vid. diennaktī.

Alojas novadā ir 15 vietējas nozīmes autoceļi ar kopējo garumu 263,4km, no tiem tikai 3,94km atrodas avārijas stāvoklī (skat. 12.tabulu).

12.tabula. Vietējas nozīmes autoceļi Alojas novadā

Ceļa Nr.	Nosaukums	Garums (km)	Avārijas stāvokļa posma garums (km)
V112	Puikule – Rencēni -Vēveri	61	1,04
V116	Ungurpils - Pāle.	16	-
V117	Ezerkrogs - Pavāri - Ungurpils	14	-
V118	Staicele – Puršēni - Rozēni	10,4	-
V119	Staicele - Lejasmūnas - Rozēni	15,1	-
V120	Aloja - Vīķi	12,1	-
V121	Kaķīši - Aloja	2,3	-
V122	Ceļinieki - Aloja	1	-
V123	Ārciems – Puikule -Urga - Braslava	22,6	-
V124	Vēveri – Lāči - Rezgaļi	6	-
V125	Katvari - Ozoli	17,6	-
V139	Aloja - Stūri	3	-
V163	Mazsalaca - Staicele	25,4	-
V164	Igaunijas rob. –Mazsalaca – Vilzēni -Dikļi	53	2,90
V165	Matīši - Braslava	3,9	-
	KOPĀ	263,4	3,94

Avots: VAS „Latvijas Valsts ceļi”

Valsts vietējie autoceļi un pašvaldības ceļi ir ar grants un grunts segumu, kas atsevišķos posmos ir ļoti sliktā kvalitātē. Rudeņos un pavasara šķīdoņos daudzi ceļi nav izbraucami. Tāpat ir nepieciešama arī vairāku tiltu rekonstrukcija. Autoceļu sliktais stāvoklis ir viena no galvenajām problēmām, kas ierobežo novada teritorijas labu iekšējo sasniedzamību.

Alojas novadā valsts autoceļu stāvokli pārvalda un kontrolē Latvijas Valsts ceļu Vidzemes reģiona Limbažu rajona nodaļa.

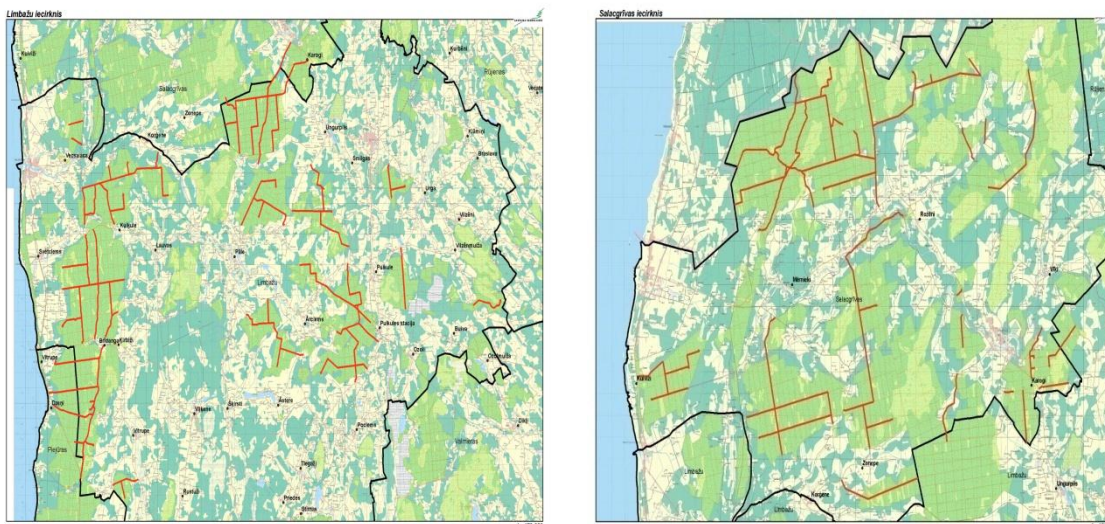
Pašvaldībai nav savas ceļu uzturēšanas tehnikas, tādēļ tā jāpērk kā pakalpojums, veicot iepirkuma procedūru.

Rekonstrukcija un remonts nepieciešams vairākiem pašvaldības ceļiem un ielām. Šobrīd pašvaldība iesaistās dažādos projektos, kuru realizācijas procesā tiks asfaltēti ceļi un ielas. Par ELFLA līdzekļiem tiek īstenoti projekti Brīvēzemiņu pagastā: Puikules ciematā Ābeļu un Skolas ielas rekonstrukcija; gājēju ceļu izbūve gan Puikules ciemā, gan Ozolmuižā. Staicelē tiek izbūvētas gājēju ietves ar bruģa segumu gar Ainažu šoseju, notiek ceļa seguma maiņa Lielās ielas posmā no Cepļu ielas līdz Kalēju ielai un posmā no gājēju tilta līdz Staiceles kapiem. Kopējais pašreiz veikto autoceļu infrastruktūras finansējums ir 141 459,20 LVL.

Iepriekš īstenotie projekti ir Puikules ciema un Ungurpils ielu apgaismojuma rekonstrukcija, ceļa seguma izbūve Braslavas pagastā, pašvaldības autoceļa "Blanka-Krustiņi" rekonstrukcija ar kopējo finansējumu 201458,33 LVL.

Alojas novadā atrodas arī meža ceļi, kurus uztur Latvijas Valsts mežu Rietumvidzemes mežsaimniecība Limbažu un Salacgrīvas iecirkņi (skat. 24.attēlu).

24.attēls. Alojas novada meža infrastruktūra



Avots: Latvijas Valsts meži

Mežsaimniecībā viens no galvenajiem uzdevumiem ir meža infrastruktūras objektu būvniecība un uzturēšana, tai skaitā, autoceļu būvniecība un uzturēšana, meža meliorācijas sistēmu atjaunošana un citu infrastruktūras objektu uzraudzība (tilti, dzelzceļa pārbrauktuves, ūdens ieguves vietas, u.c.). Mežsaimniecības infrastruktūras būvniecība un uzturēšana novadam nodrošina plašāku novada infrastruktūru un mazākas izmaksas to uzturēšanai un renovācijai (skat. 25.attēlu).

25.attēls. Plānotie Alojas novada meža infrastruktūras uzlabojumi



Avots: Latvijas Valsts meži

5.1.2. Degvielas uzpildes stacijas

Novada teritorijā ir trīs degvielas uzpildes stacija (DUS). Divas DUS pieder SIA "Gotika Auto", tās atrodas Staiceles pagastā un Alojas pagasta Ceļiniekos, un trešā DUS pieder "DK Apsītes", tā atrodas Braslavas pagasta Vilzēnos. Visas DUS ir izvietotas blakus 1.šķiras autoceļam P15 Ainaži-Matīši. tādējādi nodrošina gan tranzīta, gan pasažieru pārvadātājus ar degvielu, kā arī sniedz auto servisa pakalpojumus.

57% aptaujātie iedzīvotāji ir neapmierināti ar transportam domāto ielu/ceļu infrastruktūra un gājējiem domātu ielu infrastruktūra, savukārt 20% pauž apmierinātību. 40% iedzīvotāju ir apmierināti ar gājējiem domāto ielu infrastruktūru ciemos, taču tikpat ir arī neapmierināti. 51% respondentu ir apmierināti ar apgaismojuma nodrošinājumu.

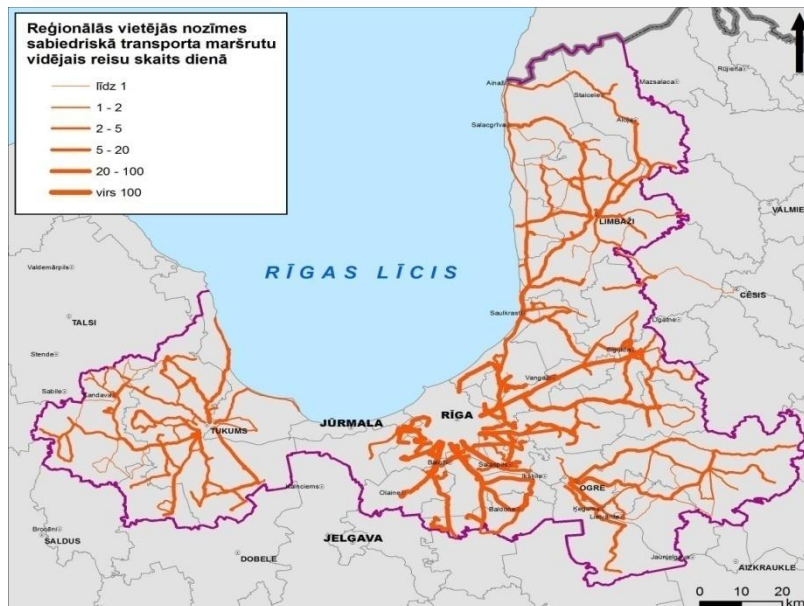
Respondenti norādījuši, ka vieni no nepieciešamākajiem infrastruktūras uzlabojumiem ir ielu izbūve un pašreizējo ielu, ietvju un laukumu remontēšana, tilta rekonstrukcija.

5.1.3. Sabiedriskais transports

Alojas novadā sabiedrisko transporta pakalpojumus nodrošina autobusu pārvadājumi un pagasta pārvalžu autobuss, kas nodrošina skolēnu pārvadājumus. Autobusu pārvadājumus Alojas nodrošina viens uzņēmums SIA "CATA".

Sabiedriskie autobusi nodrošina maršrutus no Alojas uz Rīgu, Limbažiem, Valmieru un otrādi. Ir satiksme arī ar blakus novadu pašvaldību centriem Ainažiem, Salacgrīvu, Pāli un Mazsalacu. Visbiežākais reisu skaits ir no Alojas uz Limbažiem – 7 reisi dienā. No Alojas uz Valmieru katru dienu kursē 4 reisi. Savukārt starp Alojas novada pilsētām katru dienu kursē 8 reizes. Braucienu ilgums ir vidēji līdz vienai stundai. Līdz Ainažiem katru dienu kursē 4 reisi, līdz Mazsalacai 2 reizes, bet līdz Salacgrīvai tikai 1. Savukārt uz Rīgu kursē autobuss katru dienu divas reizes - no rīta un pusdienā, kas brauc caur Limbažiem. Brauciena ilgums ir vidēji 3 stundas.

26.attēls. Reģionālās vietējās nozīmes sabiedriskā transporta maršrutu vidējais reisu skaits dienā



Avots: Rīgas plānošanas reģiona ekonomiskais profils

Reģionālās vietējās nozīmes autobusu maršruti pilnībā nodrošina novada savienojamību ar galvenajiem attīstības centriem (galvenokārt ar Limbažiem, kā bijušā rajona centru, kā galveno iestāžu, darījumu, rūpniecisko, sabiedrisko un kultūras centru), tomēr apkārtējo teritoriju sasniedzamību nepieciešams uzlabot.

Alojas pilsētas teritoriju šķērso dzelzceļa līnijas posms Limbaži-Ipiķi. Diemžēl, tā jau 10 gadus ir slēgta, jo VAS "Latvijas Dzelzceļš" atteicās no tās ekspluatācijas, aizbildinoties ar nerentabilitāti. Ap 9000 iedzīvotāju palika bez ērta transporta satiksmi ar rajona centru un Rīgu. Ir vērtā ņemams priekšlikums sadarbībā ar kaimiņu pašvaldībām dzelzceļa vietā izveidot labiekārtotu veloceļu. Taču pašreiz tiek plānots dzelzceļu izmantot „Rail Baltica” trases izveidei.

Ziemeļos no Alojas atrodas vietējas nozīmes lidlauks. Tas nedarbojas, kaut gan segums ir saglabāts. Traucē apstākļi, ka lidlauka teritorija pieder vairākiem atsevišķiem privātpašniekiem, kuriem trūkst gan līdzekļu, gan gribas vienoties par šī vērtīgā un perspektīvā objekta izmantošanu. Lidlauku varētu izmantot vieglās lidmašīnas, kuru pasažieri varētu nokļūt tuvu perspektīvām tūrisma vietām visā Ziemeļvidzemē.

Alojas novada iedzīvotāju pieejamību pārējiem transporta veidiem nodrošina autoceļu tīkls: gaisa transportu nodrošina starptautiskā lidosta Rīgā, ostas Rīgā, Salacgrīvā un Kuivīžos.

5.2. Sakari un interneta pieejamība

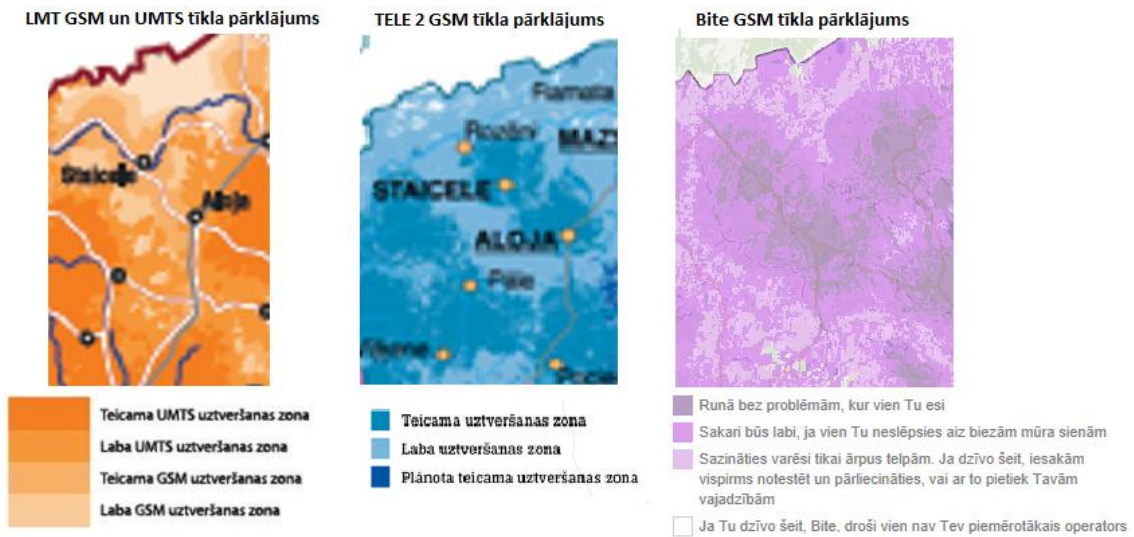
Pasta pakalpojumus juridiskām un fiziskām personām sniedz VAS "Latvijas Pasts". Šobrīd tā ir vienīgā komercsabiedrība valstī, kura sniedz vispārējos pasta pakalpojumus. Alojas novadā ir 3 pasta nodaļas – Alojas (Kalēju ielā 3a, Aloja, Alojas novads, LV-4064), Blankaskrogs (Kalnāres, Vilzēni, Braslavas pagasts, Alojas novads, LV-4068) un Staicele (Lielā iela 7, Staicele, Alojas novads, LV-4043).

Alojas novadā neatrodas neviena bankas filiāle, taču ir pieejami divi bankomāti Alojā un Staicelē, kas nenodrošina iespēju visiem novada iedzīvotājiem izņemt naudu. Iedzīvotāji, kam nepieciešami banku sniegtie finanšu pakalpojumi, dodas uz Limbažu, Salacgrīvas, Ainažu vai Valmieras esošajām bankām vai izmanto banku piedāvātos internetbanku pakalpojumus.

Sakaru līniju un stacionāro elektronisko sakaru pakalpojumus Alojas novadā nodrošina SIA "Lattelecom". Visā pašvaldības teritorijā uzstādīta moderna ciparu centrāle ("Lattelecom"), pieejami ADSL pakalpojumi. Uzņēmumam SIA „Lattelecom” kopēju fiksēto tālrunu pieslēgumi pakāpeniski samazinās, kam par iemeslu ir mobilā elektronisko sakaru tirgus strauja attīstība.

Mobilās telekomunikācijas – mobilo internetu un datu pārraidi piedāvā visi Latvijā licencētie operatori – SIA „Latvijas Mobilais Telefons”, SIA „Tele2”, SIA „Bite Latvija”, AS Telekom Baltija/TRIATEL, izmantojot dažādus datu pārraides standartus: GPRS, HSDPA, 3G, EDGE, UMTS, kas savā starpā atšķiras ar piedāvāto datu pārraides ātrumu (no 43,2 Kbs līdz 7,2 Mb/s). Pieslēguma kvalitāte ir atkarīga no bāzes staciju tuvuma, pilsētas apbūves blīvuma un apvidus reljefa. kā arī no tā, vai konkrētais pieslēguma veids pieejams šajā stacijā.

27.attēls. Mobilo telefonu sakaru tīkla pārklājums dažādiem operatoriem



Avots: www.lmt.lv, www.bite.lv, www.tele2.lv

Alojas novada administratīvajā teritorijā ir 5 SIA "Latvijas Mobilais Telefons", 2 SIA "Tele2" un 2 SIA "Bite Latvija" bāzes stacijas (skat. 13.tabulu).

13.tabula. Mobilo sakaru operatoru bāzes stacijas Alojas novadā

Operators	Bāzes stacijas atrašanās vieta	Datu pārraide
LMT	Staicele	GSM/UMTS
	Braslava, Braslavas pagasts	GSM/UMTS
	Puikules, Brīvzemnieku pagasts	GSM
	Aloja	GSM
	Rozēni	GSM/UMTS
TELE2	Staicele	UMTS
	Aloja	3G/UMTS
BITE	Aloja	GSM
	Staicele	GSM

Avots: www.lmt.lv, www.tele2.lv, www.bite.lv

Alojas novadu šķērso starptautiskas nozīmes optiskie kabeļi. Šie kabeļi ir pamats turpmākai telekomunikāciju tīkla attīstībai. Tas nodrošina ciparu sistēmā pieslēgto abonētu skaita pieaugumu, kopumā uzlabojot telekomunikāciju pakalpojumu kvalitāti.

Telekomunikāciju tīklu tālāku attīstību un modernizāciju risinājumus pamatā nosaka uzņēmumu SIA "Lattelecom", SIA "Latvijas Mobilais Telefons", SIA "Tele 2" u.c. attīstības stratēģijas un klientu maksātspēja.

Alojas novadā pieejami SIA "Lattelecom" virszemes, interaktīvās televīzijas pakalpojumi.

Interneta pakalpojumus šobrīd piedāvā vairāki interneta piegādātāji, izmantojot dažādus pieslēguma veidus, piedāvājot dažādus ātrumus un dažādas pakalpojuma cenas, kas ļauj katram patērētājam izvēlēties savām vajadzībām atbilstošāko.

Vietās, kur ir apgrūtināta interneta pieslēgšana „ar vadiem”, ir pieejami dažādu firmu piedāvātie „bezvadu” interneta pieslēgumi. Protams, ka pieejamie datu pārraides ātrumi dažādās vietās un starp

dažādu firmu piedāvājumiem atšķiras, tomēr nepastāv tādas novada teritorijas daļas, kur nebūtu iespējams piemeklēt risinājumu. No iesaistītajām firmām „Lattelecom” piedāvā fiksētās līnijas pieslēgumus, bet „bezvadu” pieslēgumus piedāvā firmas „Triatel”, „LMT”, „TELE2”, „Bite”. Interneta pieslēgums ir pieejams visos novada pagastu centros, bibliotēkās un skolās.

V/A „Kultūras informācijas sistēmas” realizēja Publisko bibliotēku attīstības projektu un izveidoja bezmaksas piekļuvi internetam visās novada bibliotēkās. Tās piedalās arī attīstības projektā „Trešais tēva dēls”.

5.3. Elektroapgāde

Alojas novada teritorijā elektroenerģijas apgādi nodrošina AS „Sadales tīkls” Ziemeļu reģions. Regulāri un plānveidīgi tiek veikti elektrotīklu remonta, renovācijas un rekonstrukcijas darbi. Jaunu patērētāju pieslēgšanai tiek izbūvēti jauni elektrotīkli. Zemsprieguma elektrotīkli pamatā tiek izbūvēti kabeļu izpildījumā. Vidsprieguma elektrotīkli pamatā tiek izbūvēti gaisvadu izpildījumā, bet mežu teritorijās ar biežu snieglauzes vai vējgāzes iespējamību, ja tas ir tehniski iespējams un ekonomiski pamatojams, gaisvadu elektrolīnijas plānveidīgi tiek pārbūvētas zemes kabeļu līnijās. Alojas novada teritorijā atrodas 110/20 kV apakšstacija Nr.75 „Aloja”, kas pa 110 kV augstsprieguma elektropārvades līnijām ir savienota ar apakšstacijām Valmierā, Limbažos, Rūjienā un Salacgrīvā”.

Alojā, Rīgas ielā 26 atrodas pārvades tīkla transformatoru apakšstacija „Aloja” un novada teritoriju šķērso 110 kV elektrolīnijas. To darbību nodrošina AS „Latvijas elektriskie tīkli”. Pamatojums: pārvades tīkls, t.i. 330 kV un 110 kV elektrolīnijas un apakšstacijas/ sadales punkti, kurus līdz 2011.gada 1.aprīlim apkalpoja AS „Augstsprieguma tīkls”, ir akciju sabiedrības „Latvijas elektriskie tīkli” īpašums. AS „Latvijas elektriskie tīkli ir AS „Latvenergo” meitas sabiedrība, kas nodibināta atbilstoši Eiropas Savienības Direktīvā noteiktajam par elektroenerģijas pārvades sistēmas operatora nodalīšanu.

Paredzēts nacionālas nozīmes energoinfrastruktūras attīstības projekts: „Igaunijas un Latvijas energosistēmu trešais savienojums”. Projekta realizācijai paredzēts izmantot novadu teritoriju šķērsojošās 110 kV elektrolīnijas, uz kopējiem balstiem ierīkojot 110/330 kV elektrolīnijas”. Energosistēmu savienojuma vieta Igaunijā plānota apakšstacijā, pilsētā Kiligi- Nemme”; Latvijā – apakšstacijā „Rīgas TEC-2”, „Salaspils”. Projekta realizācijas termiņš 2020.gads.

Alojas novadā esošie elektrotīkli ir fiziski nolietotojušies, tikai nedaudzās vietās gaisa kabeļi ir nomainīti ar pazemes kabeļiem, tādēļ dabas stihiju gadījumos – spēcīgs vējš, sniegs – vadi tiek norauti no stabiem, un neskatoties uz pastāvīgu inovatīvu uzlabošanu, reizēm tomēr rodas elektropadeves pārrāvumi.

5.4. Komunālie pakalpojumi

Alojas novadā komunālos pakalpojumus sniedz divi pašvaldības uzņēmumi - SIA „Staiķes komunālais uzņēmums” un SIA „Alojas komunālais dienests”. Uzņēmumu pamatdarbības veids ir dzeramā ūdens piegāde, notekūdeņu attīrīšana, siltumenerģijas ražošana, ielu un ietvju uzkopšana, kapu apsaimniekošana, dzīvojamo māju apsaimniekošana un citi pakalpojumi.

5.4.1. Ūdenssaimniecība

5.4.1.1. Ūdensapgādes sistēma

Alojas novadā centralizētā ūdensvada pakalpojumus var saņemt 8 blīvi apdzīvotās vietās, t.sk. Alojas un Staiķes pilsētās un 6 ciemos – Ozolmuižas, Puikules, Puikules stacijas, Vilzēnos, Ungurpilī un Braslavā.

Alojas novadā dzeramā ūdens vajadzībām izmanto pazemes ūdeņus. Dzeramais ūdens pilnībā tiek nodrošināts no pazemes ūdens resursiem, tie tiek iegūti no Gaujas-Amatas pazemes ūdens horizonta Braslavas pagastā, Pērnavas un Arukilas-Burtnieku ūdens horizontiem Staiceles un Alojas pilsētās, Arukilas-Burtnieku pazemes ūdens horizonta Brīzemnieku pagastā.

Latvijas vides, ģeoloģijas un meteoroloģijas centra datu bāzes uzskaitē Alojas novadā ir 110 urbumi, no kuriem ekspluatēti tiek 18 urbumi. Lielākā daļa urbumu ir pašvaldības pārziņā, daļa urbumu ir uzņēmumu, individuālo lietotāju pārziņā. Novadā ir 69 neapsaimniekotu urbumu (skat. 14.tabulu).

14.tabula. Alojas novada teritorijā esošie urbumi

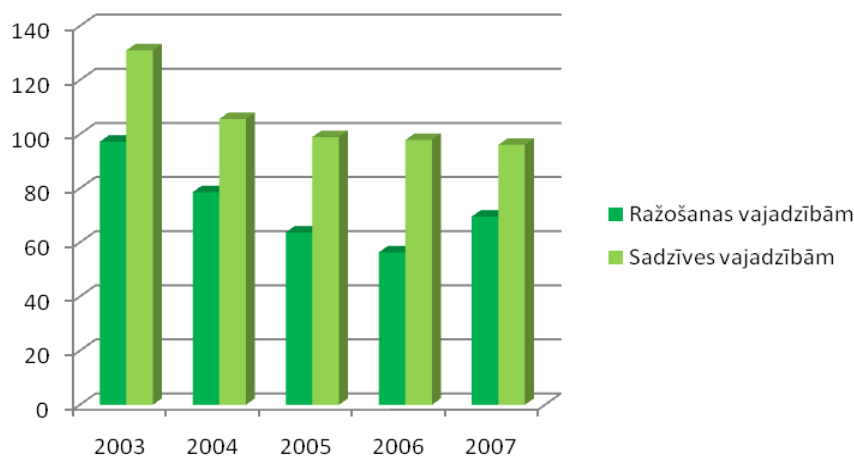
Nr. p.k.	Teritoriālā vienība	Urbumu skaits	Tai skaitā:					
			Ūdens lietošanai izmantojamie urbumi	Rezervētie urbumi	Neizmantotie urbumi	Likvidētie urbumi	Urbumi jātamponē	Statuss nav zināms
1	Aloja	17	3	0	4	6	0	4
2	Staicele	5	3	0	1	0	0	1
3	Alojas lauku teritorija	41	3	0	5	1	0	32
4	Staiceles lauku teritorija	15	1	0	0	0	0	14
5	Braslavas pagasts	15	0	0	0	2	0	13
6	Brīzemnieku pagasts	17	8	0	2	2	0	5
Kopā:		110	18	0	12	11	0	69

Avots: LVGMC Latvijas derīgo izrakteņu atradņu reģistrs

Galvenie ūdens patērētāji Alojas novadā ir iedzīvotāji, sabiedriskās ēkas, komercuzņēmumi un pārvaldes iestādes, kā arī daudzdzīvokļu māju saimnieciskais sektors, zemnieku saimniecības sektors un ražošanas sektors. Pēc Latvijas Vides, Ģeoloģijas un Meteoroloģijas centra datiem Alojas novadā ir izsniegtas 14 ūdens lietošanas atļaujas.

Ūdens patēriņš sadzīves vajadzībām novadā laika periodā no 2003.gada līdz 2007.gadam ir stabilizējies no 80 līdz 85 tūkst. tūkst.m³/gadā. Tas izskaidrojams ar precīzāku iegūtā ūdens daudzuma uzskaiti, ūdensapgādes sistēmas sakārtošanu un ūdens zudumu samazināšanu. Ūdens patēriņa lielu daļu sastāda ražošanas vajadzības, kas sasaistīta ar SIA "Aloja Starkelsen" cietes rūpnīcas atrašanos novadā, kas patērē ap 90% no kopējā ražošanai vajadzīgā ūdens izmantošanas daudzuma (skat. 28.attēlu).

28.attēls. Ūdens izmantošana ražošanas un sadzīves vajadzībām Alojas novadā, (tūkst.m³/gadā)



Avots: LVĢMC Valsts statistikas pārskats „2-Ūdens”

Centralizēta ūdensapgāde sistēma ir lielākajā daļā no Alojas un Staiceles pilsētas teritorijas, savukārt lauku novada pašvaldības administratīvajos centros un dažās lauku apdzīvotajās vietās ir daļēja centralizēta ūdensapgādes sistēma. Pārējie turētāji izmanto autonomas ūdensapgādes sistēmas: šahtveida akas vai individuālos artēziskos urbumus.

15.tabula. Alojas novada ūdensapgādes sistēmas raksturojums

Nr.p .k.	Teritoriālā vienība	Teritorija	Ūdens tīklu kopgarums, km	Patērētāju skaits	Vid. ūdens patēriņš, m ³ /gadā
1	Aloja ar lauku teritoriju	Alojas pilsēta	5,4	719	22 995 (2002)
		Ungurpils	2,3	247	8248 (2010)
2	Staicele ar lauku teritoriju	Staicele pilsēta	8	966	17376 (2010)
3	Braslavas pagasts	Vilzēni	1,53	167	6903 (2010)
4	Brīvēznieku pagasts	Ozolmuiža	2875	229	17175 (2007)
		Puikule		229	24290 (2010)
		Puikules stacija	0,45	86	2738 (2010)

Avots: Ūdenssaimniecību novērtējuma ziņojumi

Alojas pilsēta apkalpo 46% iedzīvotāju, bet Staiceles pilsēta 70% iedzīvotāju. Pagastos centralizētās ūdensapgādes sistēmas apkalpo vidēji 81% no ciemu iedzīvotājiem, kā arī uzņēmumus un iestādes.

2011.gada ERAF finansētajā projektā „Alojas novada Braslavas pagasta Vilzēnu ciema ūdenssaimniecības attīstība” ietvaros tika uzsākti ūdensapgādes tīklu būvniecības un rekonstrukcijas darbi, kura rezultātā plānots nodrošināt kvalitātes prasībām atbilstošu dzeramo ūdeni Vilzēnu iedzīvotājiem. 2012. gadā uzsākti projekti, lai attīstītu Brīvēznieku pagasta Puikules ciema un Puikules stacijas ciema ūdenssaimniecību.

5.4.1.2. Kanalizācijas sistēma

Centralizētā kanalizācijas sistēmas ir Alojas un Staiceles pilsētās, Ozolmuižas, Puikules, Puikules stacijas, Vilzēnos, Ungurpilī un Braslavas ciemos.

Sadzīves notekūdeņi no apdzīvotajām vietām galvenokārt tiek savākti kanalizācijas sistēmā, novadīti uz notekūdeņu attīrīšanas iekārtām (NAI) un pēc attīrīšanas ūdenstecēs vai ūdenstilpnēs.

16.tabula. Alojas novada kanalizācijas sistēmas raksturojums

Nr. p.k.	Atrašanās vieta	Teritorija	Sastāv	Kanalizācijas tīklu kopgarums, km
1	Alojas pilsēta un pagasts	Alojas pilsētas teritorija	Paštesces kanalizācijas tīkls Kanalizācijas pārsūkņēšanas stacija Daļēji izbūvēts lietus ūdeņu kanalizācijas tīkls Dūņu lauki	3,94 1,06
		Ungurpils	Paštesces kanalizācijas tīkls Lietus kanalizācijas sistēma	0,92 0,28
2	Staiceles pilsēta un pagasts	Staicele	Paštesces kanalizācijas tīkls Kanalizācijas pārsūkņēšanas stacija BIO 100	5,10
3	Braslavas pagasts	Vilzēni	Paštesces kanalizācijas tīkli Kanalizācijas pārsūkņēšanas stacija BIO 100	3,3
4	Brīvzemnieku pagasts	Ozolmuiža	Paštesces kanalizācijas tīkls Kanalizācijas pārsūkņēšanas stacija Bio-50	2,05
		Puikule	Bioloģiskās notekūdeņu attīrīšanas iekārtas Paštesces kanalizācijas tīkli Kanalizācijas pārsūkņēšanas stacija	1570
		Puikules stacija	Paštesces kanalizācijas tīkli Bioloģiskās notekūdeņu attīrīšanas iekārtas Kanalizācijas pārsūkņēšanas stacija	0,45

Avots: Ūdenssaimniecību novērtējuma ziņojumi

Ungurpilī sadzīves kanalizācijas notekūdeņu tīklā nav izbūvētu kanalizācijas sūkņu staciju, un visi notekūdeņi paštecē tiek padoti uz SIA "Aloja Starkelsen" notekūdeņu attīrīšanas ietaisēm. Ungurpilī esošie dzeramā ūdens urbumi, dzeramā ūdens sagatavošanas stacija un krāj rezervuārs atrodas SIA „Aloja Starkelsen” īpašumā, un SIA „Alojas komunālais dienests” pērk šo pakalpojumu, lai ar dzeramo ūdeni nodrošinātu patērētājus. Arī notekūdeņu attīrīšanas iekārtas bija tikai SIA „Aloja Starkelsen” īpašumā, tomēr Alojas ūdenssaimniecības projekta realizācijas ietvaros, šajā teritorijā ir izbūvētas atsevišķas sadzīves notekūdeņu attīrīšanas iekārtas tikai Ungurpils vajadzībām.

Alojas novadā kopumā ir uzskaitītas 8 bioloģiskās notekūdeņu attīrīšanas iekārtas. (skat. 17.tabulu).

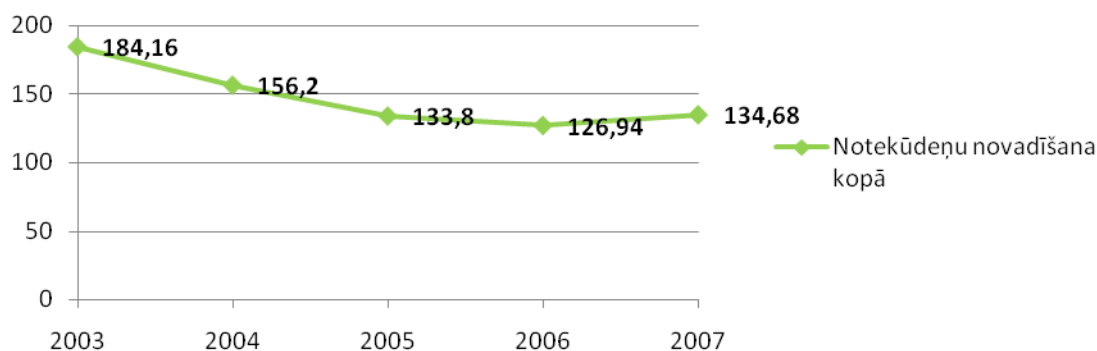
17.tabula. Bioloģiskās notekūdeņu attīrīšanās iekārtas

Teritoriālā vienība	Skaitis	Ūdens daudzumi: tūkst,m3/gadā			
		Jauda (tūkst,m3/dnn)	Notekūdeņu daudzums	Attīrīšanas pakāpe	
				Pirmējā attīrīšana	Otrējā attīrīšana
Aloja	1	0,70	16,60		16,60
Staicele	2	0,72	10,74	3,28	7,46
Alojas lauku teritorija	1	1,40	49,74	49,74	
Braslavas pagasts	2	0,12	10,94	10,94	
Brīvēznieku pagasts	2	0,25	30,73	30,73	
Kopā	8	3,17	118,75	94,96	24,06

Avots: LVĢMC Valsts statistikas pārskats „2-Ūdens”

Kā redzams, notekūdeņu bioloģisko attīrīšanas iekārtu uzlabojumi vispirms ir nepieciešami tām bioloģiskām notekūdeņu attīrīšanas iekārtām, kurās tiek nodrošināta tikai pirmējā attīrīšana, t.i., Alojas pagastam, Braslavas pagastam un Brīvēznieku pagastam.

Alojas novada ciemos ne visiem iedzīvotājiem ir nodrošināta centralizēta sadzīves kanalizācijas sistēma, tādēļ daļai iedzīvotāju pie mājām ir sava sadzīves kanalizācijas notekūdeņu izsmeļamā bedre. No šīm sadzīves kanalizācijas notekūdeņu izsmeļamām bedrēm sadzīves kanalizācijas notekūdeņus, galvenokārt, savāc un nogādā uz NAI ar pašvaldības komunālajam uzņēmumam piederošo asenizācijas mašīnu ar vakuuma sūkni.

28.attēls. Notekūdeņu daudzums Alojas novadā (tūkst. m3/gadā)

Avots: LVĢMC Valsts statistikas pārskats „2-Ūdens”

Alojas pilsētā un pagasta teritorijā centralizētā kanalizācijas sistēma Alojā apkalpo 39% iedzīvotāju un aptuveni 90% komercuzņēmumu un iestāžu, Ungurpilī 89% iedzīvotāju. Centralizētajai kanalizācijas sistēmai pieslēgti 24% no visiem Staiceles iedzīvotājiem. Braslavas pagastā centralizētās kanalizācijas pakalpojumi ir pieejami 61,9% Vilzēnos, Brīvēznieku pagastā - 85% Ozolmuižā, 94,5% Puikules stacijas un 51,9% Puikules ciema iedzīvotāju, vidēji pagastā 76%.

Kanalizācijas sistēmas, notekūdeņu attīrīšanas iekārtas un izmantojamās attīrīšanas tehnoloģijas daudzviet ir novecojušas. Pagastu pārvalžu komunālie dienesti, kas nodarbojas ar ūdensapgādes un

kanalizācijas jautājumiem, visbiežāk veic cauruļvadu plīsumu un aizsērēšanas novēršanu, notekūdeņu attīrīšanas iekārtu un kanalizācijas sūkņu apkalpošanu, bet nav spējīgi veikt tehnoloģiskā režīma uzlabošanas, sistēmas rekonstrukcijas pasākumus.

2010.gada tika pabeigts ERAF finansētais projekts „Ūdenssaimniecības sistēmas sakārtošana Ozolmuižas ciemā, 1.kārta”, kuras ietvaros tika daļēji rekonstruēti kanalizācijas tīkli, paplašināti un izbūvēts jauns NAI. 2012. gadā uzsākts Alojas novada Brīvzemnieku pagasta Puikules ciema un Puikules stacijas ciema ūdenssaimniecības projekts.

2011. gadā ir noslēdzies pirms desmit gadiem uzsāktais projekts par ūdenssaimniecības attīstību Alojas pilsētā un Ungurpilī. Projekta ietvaros ir veikta ūdensapgādes tīklu paplašināšana Alojā par 1218 m un Ungurpilī par 45 m, kā arī rekonstruēti ūdensapgādes tīkli 1072 m Alojā un 689 m Ungurpilī. Lai uzlabotu centralizētas sadzīves notekūdeņu savākšanas pieejamību no jauna ir izbūvēti kanalizācijas tīkli 6061 m Alojā un 165 m Ungurpilī un rekonstruēti 598 m Alojā. Tā kā vecās notekūdeņu attīrīšanas iekārtas Alojā bija savu laiku nokalpojušas un Ungurpilī notekūdeņu attīrīšanas pakalpojumus sniedza SIA „Aloja Starkelsen”, tad projekta ietvaros tika uzbūvētas jaunas notekūdeņu attīrīšanas iekārtas ar 250 m³/dnn jaudu Alojā un 50 m³/dnn Ungurpilī. Ūdens kvalitātes uzlabošanai Alojā no jauna tika izbūvēti 2 artēziskie urbumi, rekonstruēti ūdens atdzelžošanas stacija un ūdenstornis. Lai novērstu gruntsūdeņu piesārņojumu, ir tamponēti 7 neizmantojami artēziskie urbumi.

5.4.2. Siltumapgāde un gāzes apgāde

Alojas novada centralizētā apkures sistēma ir tikai Alojas pilsētā, pārējās apdzīvojamajās vietās centralizētas apkures sistēmas nav. Novada teritorijā privātmājās rajonos un ārpus apdzīvoto vietu centralizētās apkures sistēmas tīkla tiek pārsvarā lietota lokālā apkure, arī ražošanas un darījumu objekti izmanto lokālās apkures sistēmas.

Pašvaldības iestādēm un dzīvojamajām mājām centralizētās apkures sistēmas katlu mājām tiek izmantots dabai draudzīgi materiāli – malka, šķelda un skaidas. Lokālas apkures sistēmas izmanto malkas apkures katlus un apkuri ar elektrību.

SIA “Alojas komunālais dienests” piegādā pašvaldībai 2442 Mwh siltuma enerģijas, kas sastāda 67% no saražotā, iedzīvotājiem 37% - 1492 Mwh. Kurināšanas sezona ir no septembra līdz maijam, ņemot vērā katra gada klimatiskos apstākļus.

Energoefektivitātes nolūkos daudzas ēkas tiek siltinātas. Iedzīvotāji siltina individuālās dzīvojamās mājas, pašvaldības ēkas tiek siltinātas, realizējot dažādus projektus. Galvenokārt notiek izglītības iestāžu un administratīvo ēku siltināšana, kā arī kultūras iestāžu siltināšana.

Alojas novadā nav maģistrālais gāzes vads. Novada iedzīvotājiem tiek piedāvāta sašķidrinātā gāze, ko patērētājiem piegādā SIA „Latvijas propāna gāze”, un novada iedzīvotāji to izmanto sadzīves un apkures vajadzībām.

5.4.3. Atkritumu apsaimniekošana

Alojas novadā ir pieņemti saistošie noteikumi Nr.6 "Noteikumi par atkritumu apsaimniekošanu Alojas novadā", kas nosaka atkritumu apsaimniekošanas kārtību visām fiziskām un juridiskām personām Alojas novada teritorijā.

Par atkritumu likvidēšanu novada teritorijā atbild “Alojas komunālais dienests”, kas apsaimnieko Alojas pilsētu ar lauku teritoriju, “Staiķes komunālais uzņēmums”, kas apsaimnieko Staiķes pilsētu un tās lauku teritoriju, Braslavas un Brīvzemnieku pagasta pārvaldēs apsaimniekošanas pakalpojumus sniedz pārvalžu norīkoti tehniskie darbinieki, kā arī atsevišķi uzņēmumi, lielākais “ALOJAS-STARKELSEN”.

Sadzīves atkritumi tiek nodoti SIA "Ziemeļvidzemes atkritumu apsaimniekošanas organizācija", kas nogādātā tos uz sadzīves atkritumu poligons „Daibe” Pāraujas novads Stalbes pagasts (Ziemeļvidzemes atkritumu apsaimniekošanas reģions).

SIA "Ziemeļvidzemes atkritumu apsaimniekošanas organizācija" ir noslēgti līgumi ar pašvaldību, uzņēmumiem un iedzīvotājiem par atkritumu savākšanu un izvešanu. Uzņēmums darbojas Ziemeļvidzemes reģionā 26 pašvaldībās, sniedzot pakalpojumus savākšanā, šķirošanā, uzglabāšanā, apstrādē, pārkraušanā, pārvadāšanā, apglabāšanā.

2010.gadā Alojas novadā tika savākti 3 kg bīstamo un 571,18 t sadzīves atkritumu (pieskaitot individuālos uzņēmumus). Bīstamos atkritumus veido dažāda veida baterijas un akumulatori. Pēc 18.tabulas var redzēt, ka lielāko daļu atkritumu veido uzņēmums SIA "Aloja Starkelsen", kur katru gadu savākto atkritumu daudzums pieaug, lielāko daļu sadzīves atkritumu uzņēmumā sastāda augsne un akmeņi.

**18.tabula. Alojas novadā radīto sadzīves atkritumu un bīstamo atkritumu daudzums
2006. – 2010. g., t**

Uzņēmumi	Radīto atkritumu daudzums, t/gada									
	2006.g.		2007.g.		2008.g.		2009.g.		2010.g.	
	Sadzīves atkritumi	Bīstamie atkritumi	Sadzīves atkritumi	Bīstamie atkritumi	Sadzīves atkritumi	Bīstamie atkritumi	Sadzīves atkritumi	Bīstamie atkritumi	Sadzīves atkritumi	Bīstamie atkritumi
Alojas komunālais dienests	n.d.-	-	96,70	-	82,73	-	50,96	-	0,5	-
Staiceles komunālais uzņēmums	2,88	-	4,40	-	4,32	-	1,10	-	0,46	-
Koop. sabied. „Alojas degviela”	n.d	-	0,26	-	n.d.	-	n.d.	-	n.d.	-
SIA "Aloja Starkelsen"	17.030	n.d.	17.100	0.002	563,45	0.001	444,12	0.006	568,83	0.003
I/K "Rukšāns"	n.d	n.d	0,15	0,32	n.d	n.d	n.d	n.d	n.d	n.d
SIA "Nivals"	n.d	n.d	0.003	0,32	n.d	n.d	n.d	n.d	n.d	n.d
AS "Latvijas autoceļu uzturētājs"	0,30	3,00	n.d	n.d	n.d	n.d	n.d	n.d	n.d	n.d
VSIA "Ainaži"	n.d.	-	14,26	-	14,26	-	14,26	-	0,45	-
SIA "Gotika Auto"	0,50	-	0.05	n.d	n.d	n.d	n.d	n.d	n.d	n.d.
Braslavas pagasta padome	48,75	-	48,75	-	48,75	-	0.1	-	0,42	-
Pansionāts	10,00	-	10,00	-	n.d	-	10,00	-	n.d.	-

“Urga”										
Brīzemnieku pagasta padome	98,5	-	n.d.	-	0,22	-	0,20	-	0,22	-
“Ozolu arodvidusskola”	19,00	-	15,00	-	n.d.	-	0,05	-	0,30	-
Kopā:	729,96	3,00	1088,09	0,64	713,73	0.001	520.79	0.006	571,18	0.003

Apzīmējumi: n.d. – nav datu

Avots: LVĢMC Valsts statistikas pārskats “Nr.3- Pārskats par atkritumiem”.

Novada teritorijā tiek piedāvātas atkritumu šķirošanas iespējas ar atsevišķu šķirošanas laukumu Alojas pilsētā un ekopunktiem Alojā un Staicelē.

48% aptaujāto iedzīvotāju ir apmierināti ar centralizēto kanalizācijas sistēmu. Ar ūdensapgādi apmierināti ir 38% respondenti, savukārt 35% aptaujāto iedzīvotāju tā neapmierina, norādot, ka ir nepieciešami steidzami darbi ūdenssaimniecības sakārtošanā Staicelē, jo ūdens kvalitāte tiek vērtēta kā slikta. 57 % respondentu nav pieejama centralizēta siltumapgāde.

80 % aptaujātie iedzīvotāji ir ļoti apmierināti vai drīzāk apmierināti par atkritumu izvešanas/savākšanas pakalpojumu

6.VIDES KVALITĀTE

6.1. Gaisa kvalitāte

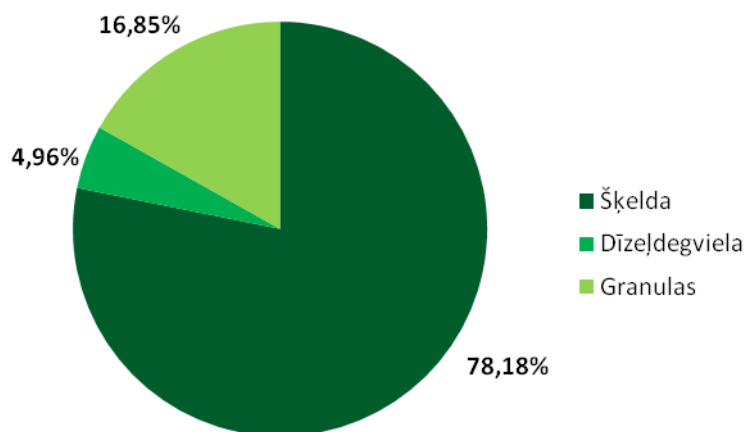
Gaisa kvalitāti rajonā ietekmē robežšķērsojošais, autotransporta un stacionāro gaisa piesārņotāju (rūpniecības objektu, katlu māju), kā arī atsevišķu ražotāju radītais gaisa piesārņojums. Diemžēl nav datu par gaisa piesārņojumu Alojas novadā, jo tuvākā novērojumu stacija ir monitoringa stacija Rīgā.

Alojas novadā pašlaik tiek normēti un uzskaitīti stacionārie izmešu avoti, taču netiek aplūkoti decentralizētie siltumapgādes objekti: privātmāju katlumājas vai vienkārši apkures katli, kokapstrādes cehu emisiju daudzums, kā arī izmeši, kas radušies lauksaimniecībā no lopkopības, minerālmēsļu un pesticīdu lietošanas. Valsts statistikā un LVĢMC Valsts statistikas pārskatā "Nr.2-GAISS" apkopotu dati par lielākajiem stacionārajiem emisiju avotiem, taču reālais gaisa piesārņojuma līmenis paliek nezināms.

Alojas novadā ir divas teritoriju, kas būtiski ietekmētu atmosfēras gaisa kvalitāti, jo kā kurināmo izmanto dīzeļdegvielu, kas sadegšanas rezultātā izdala sēru, tie ir uzņēmums SIA "Aloja Starkelsen" un VSIA Bērnu psihoneiroloģiskā slimnīca "Ainaži". Taču galvenie gaisa piesārņotāji ir katlumājas.

Novada lielākie piesārņotāji un līdz ar to arī kurināmā izmantotāji atrodas Alojas pilsētā, kur atrodas vienīgā centralizētās siltumapgādes katlu māja novada.

29.attēls. Izmantotā kurināmā procentuālais sadalījums Alojas novadā 2010.gadā



Avots: LVĢMC Valsts statistikas pārskats par gaisa aizsardzību "Nr.2-Gaiss"

Koksne ir nozīmīgākais vietējais kurināmais Latvijā. Koksni plaši izmanto gan centralizētajā, gan vietējā un individuālajā siltumapgādē. Kopumā lielais koksnes īpatsvars kurināmā izmantošanas struktūrā ir pozitīvs rādītājs, jo radītie izmeši nesatur sēru, kas izraisa atmosfēras nokrišņu paskābināšanos.

Ņemot vērā turpmāko paredzamo energoresursu sadārdzināšanos, daudzviet novadā centralizētajās siltumapgādes sistēmās būs jāveic rekonstrukcija un pasākumi enerģijas efektīvākai izmantošanai.

6.2. Ūdens kvalitāte

6.2.1. Virszemes ūdeņu kvalitāte

Virszemes ūdeņu kvalitāti ietekmē piesārņojošo vielu iekļūšana ūdenstilpnēs vai ūdenstecēs. Ūdens ekosistēmu degradāciju, izraisot eitrofikāciju, varētu veicināt slāpekļa un fosfora savienojumi, kas

nonāk ūdens objektos no punktveida avotiem (notekūdeņi, kas tiek savākti no notekūdeņu attīrīšanas iekārtām) un no difūzajiem avotiem (notece no lauksaimniecības zemēm, viensētām, kas nav pieslēgtas kanalizācijas sistēmai utt.).

Saskaņā ar Ministru kabineta 2002.gada 12.marta noteikumiem Nr.118 "Noteikumi par virszemes un pazemes ūdeņu kvalitāti" Alojas novadā esošā upe Salaca visā posmā, kas atrodas novada teritorijā, ir iekļauta starp valsts prioritārajiem zivju ūdeņiem. Salacā ir lašveidīgo zivju ūdeņi, līdz ar to upes ķīmiskajai un bioloģiskajai kvalitātei jāatbilst lašveidīgo zivju ūdeņu parametriem.

Pēc Gaujas baseina apgabala apsaimniekošanas plāna, tajā ietveras visi Alojas novada ūdensobjekti. Upju ekoloģiskā kvalitāte novadā kopumā tiek novērtēta kā laba un augsta. Četrām upēm kvalitāte ir laba, vienai vidēja, Svētupēi norādītā kā slikta, un Īģei tiek piešķirta augsta kvalitāte. Sokas ezeram kvalitāte ir augsta.

Kopumā virszemes ūdeņu objektus raksturo apmierinoša ekoloģiskā kvalitāte, virszemes ūdeņiem ir labas pašattīrīšanās spējas, ļoti zemas metālu un naftas produktu koncentrācijas, un samērā zemas organisko vielu un biogēnu koncentrācijas. Daļa upju (piemēram, atsevišķi Salacas upes posmi) bioloģisko vērtību ziņā uzskatāmas par Latvijas mēroga etalonupēm ar tīriem ūdeņiem, lielu bioloģisko daudzveidību un starptautiski aizsargājamām sugām.

6.2.2. Dzeramā ūdens kvalitāte

Pie dzeramajiem pazemes ūdeņiem pieskaita pazemes saldūdeņus ar hlorīdu un sulfātu koncentrāciju zemāku par 250 mg/l, permanganāta oksidējamību zemāku par 5 mg O₂/l, neatkarīgi no dzelzs koncentrācijas. Tāds ir pazemes ūdens raksturojums, kura dabiskais sastāvs ir maksimāli tuvs Ministru kabineta 29.04.2003. noteikumos Nr. 235 "Dzeramā ūdens obligātās nekaitīguma un kvalitātes prasības, monitoringa un kontroles kārtība" izvirzītajām prasībām.

Šobrīd nav informācijas par pazemes ūdens kvalitāti, jo tuvāka novērojumu stacija ir Integrālā monitoringa stacija Rīgā. Alojas un tās apkārtnes hidrogeoloģiskie apstākļi neierobežo ūdensgūtnes izvietojumu ne no ūdens daudzuma, ne no perspektīvā ūdens horizonta aizsargātības viedokļa. Arukilas-Burtnieku horizontam ūdens resursi visā teritorijā ir pietiekami un artēziskie ūdeņi ir bakterioloģiski un ķīmiski tīri. Tie neatbilst dzeramā ūdens prasībām tikai ar savu dzelzs un mangāna saturu. Tāpēc viena no prioritārajām darbībām ir dzeramā ūdens kvalitātes nodrošināšana atbilstoši normatīvo aktu prasībām.

6.3. Potenciāli piesārņotās vietas

Vides kvalitātes "karstie" punkti novadā ir piesārņotās vai potenciāli piesārņotās teritorijas (t.sk. bijušie PSRS armijas militārie objekti).

Atbilstoši likumam „Par piesārņojumu” Latvijas Vides, Ģeoloģijas un meteoroloģijas centrs apkopo ziņas par piesārņotām un potenciāli piesārņotām vietām valstī Piesārņoto un potenciāli piesārņoto vietu informācijas sistēmā. Alojas novada teritorijā reģistrētas 37 potenciāli piesārņotās vietas, lielākoties tās ir izvietotas Staiceles pagasta teritorijā, kopumā 15, Brīvēnieku pagastā – 10, Braslavas pagastā – 5, Alojas pagasta teritorijā – 4, pilsētās – 3. Lielākoties potenciālās piesārņojuma vietas ir bijušās minerālmēslu noliktavas un šķūņi, bijušās un esošās degvielas glabātuves. Visas 19.tabulā norādītās potenciālās piesārņojuma vietas pieder pie otrās bīstamības pakāpes.

19.tabula. Potenciālās piesārņotās vietas Alojas novadā

Nr. p.k	Vietas nosaukums	Teritorija	Iemesli
1	Bijusī atkritumu izgāztuve "Reišas"	Aloja	grunts un gruntsūdens piesārņojums
2	Bijusī ķīmikāliju noliktava Rēciemā	Staicele	grunts piesārņojums ar agroķīmikālijām
3	Mehāniskās darbnīcas "Rēciemī"	Staicele	grunts un gruntsūdens piesārņojums ar naftas produktiem
4	Bijusī ķīmikāliju un pesticīdu noliktava "Vecjurgīši"	Alojas pagasts	grunts piesārņojums ar agroķīmikālijām
5	SIA "Nivals" DUS; mehāniskās darbnīcas	Alojas pagasts	gruntsūdens monitorings
6	Mehāniskās darbnīcas "Stīpari"	Alojas pagasts	grunts un gruntsūdens piesārņojums ar naftas produktiem
7	Kooperatīvā sab. "Alojas degviela" DUS "Desas"	Alojas pagasts	Konstatēts naftas produktu piesārņojums gruntsūdeņos- 0,45 mg/l
8	BOV SIA "Psihiatrijas centrs"	Staiceles pagasts	B kategorijas uzņēmums
9	Bijusī minerālmēslu noliktava "Kalnēverti"	Staiceles pagasts	grunts piesārņojums ar agroķīmikālijām
10	Bijusī amonjakūdens novietne "Brīvzemnieki"	Staiceles pagasts	grunts piesārņojums
11	Bijusī minerālmēslu noliktava "Veczemieki"	Staiceles pagasts	grunts piesārņojums
12	Bijusī naftas produktu glabātuve	Staiceles pagasts	piesārņojums ar naftas produktiem
13	Bijusī minerālmēslu noliktava "Rēciemā"	Staiceles pagasts	grunts piesārņojums
14	Bijusī minerālmēslu noliktava "Ezeriņi"	Staiceles pagasts	grunts piesārņojums
15	Bijusī minerālmēslu noliktava "Ūdri"	Staiceles pagasts	grunts piesārņojums
16	Bijusī minerālmēslu noliktava "Arāji"	Staiceles pagasts	grunts piesārņojums ar agroķīmikālijām
17	Bijusī amonjakūdens novietne "Rozēni"	Staiceles pagasts	grunts un gruntsūdens piesārņojums
18	SIA "Gotika auto" DUS Rēciemī	Staiceles pagasts	Konstatēts neliels grunts piesārņojums ar naftas produktiem- - 492 mg/kg
19	Bijušais minerālmēslu šķūnis "Braslas"	Staiceles pagasts	grunts piesārņojums ar agroķīmikālijām
20	Bijušais minerālmēslu šķūnis "Glāži"	Staiceles pagasts	grunts piesārņojums ar agroķīmikālijām

21	Bijusī degvielas bāze "Rozēni"	Staiceles pagasts	grunts un gruntsūdeņu piesārņojums ar naftas produktiem
22	Mehāniskās darbnīcas "Rozēni"	Staiceles pagasts	piesārņojums ar naftas produktiem
23	Izgāztuve Mežiņi	Braslavas pagasts	
24	Bijusī minerālmēslu un pesticīdu noliktava "Alainītes"	Braslavas pagasts	grunts piesārņojums ar agroķimikālijām
25	Bijusī degvielas glabātuve "Šinkas"	Braslavas pagasts	grunts un gruntsūdens piesārņojums ar naftas produktiem
26	Vecā degvielas bāze Vilzēni-Purkājas	Braslavas pagasts	grunts un gruntsūdens piesārņojums ar naftas produktiem
27	SIA "DK Apsītes" DUS	Braslavas pagasts	piesārņojums ar naftas produktiem
28	Bijusī minerālmēslu noliktava "Paužas"	Brīvēznieku pagasts	piesārņojums ar agroķimikālijām
29	Bijusī minerālmēslu noliktava "Strautnieki"	Brīvēznieku pagasts	piesārņojums ar agroķimikālijām
30	Bijusī minerālmēslu noliktava "Valmieri"	Brīvēznieku pagasts	piesārņojums ar agroķimikālijām
31	Bijusī minerālmēslu noliktava "Pauri"	Brīvēznieku pagasts	piesārņojums ar agroķimikālijām
32	Ozolu AVS degvielas noliktava	Brīvēznieku pagasts	piesārņojums ar naftas produktiem
33	Bijusī degvielas bāze "Imantas"	Brīvēznieku pagasts	piesārņojums ar naftas produktiem
34	Bijusī degvielas bāze "Viesturi"	Brīvēznieku pagasts	piesārņojums ar naftas produktiem
35	Bijusī cūku ferma "Mauriņi"	Brīvēznieku pagasts	grunts un gruntsūdens piesārņojums
36	Bijusī pesticīdu noliktava "Brīvēznieki"	Brīvēznieku pagasts	grunts piesārņojums ar agroķimikālijām
37	Bijusī minerālmēslu noliktava "Pļaviņas"	Brīvēznieku pagasts	grunts piesārņojums

Avots: LVGMC Piesārņoto un potenciāli piesārņoto vietu informācijas sistēma

SIA "Aloja Starkelsen" uzņēmums pieder pie trešās bīstamības pakāpes objektu kritērija, kas ir apšaubāma bīstamu materiālu klātbūtne un nenozīmīga piesārņojuma pārvietošanās iespēja, pakāpe ir piešķirta sakarā ar B kategorijas piesārņojošās darbības atļauju.

Plānojot saimniecisko darbību piesārņoto vietu teritorijās, jāveic augsnes un gruntsūdeņu analīze un jānovērš piesārņojums pirms darbības uzsākšanas.

6.4. Piesārņojošo darbību atļaujas

Piesārņojums ir tāda tieša vai netieša emisijas ietekme uz vidi, kas var apdraudēt cilvēku veselību, nodarīt kaitējumu īpašumam, rada vai var radīt kaitējumu videi, tai skaitā ekosistēmām, traucēt dabas resursu izmantošanu vai citādi traucēt likumīgu vides izmantošanu. Piesārņojošās darbības iedala A, B un C kategorijā, ņemot vērā piesārņojuma daudzumu un iedarbību vai risku, ko tas rada cilvēku veselībai un videi.

Alojas novadā ir izsniegtas 5 B kategorijas piesārņojošās darbības atļaujas, tajā skaitā 2 atļaujas SIA "Alojas komunālais dienests" un 5 C kategorijas atļaujas (skat. 20.tabulu).

20.tabula. B kategorijas piesārņojošās darbības atļaujas

Nr. p.k.	Organizācija	Atrašanās vieta	Piesārņojošās darbības veids	Atļaujas izsniegšanas datums
1.	Alojas novada pašvaldība	Ozolmuiža, Brīvzemnieku pagasts	Notekūdeņu attīrīšanas iekārtas ar jaudu 20 un vairāk m ³ diennaktī, kuras attīrītos notekūdeņus novada vidē	06.12.2012.
2.	SIA "Alojas komunālais dienests" Reģ.nr. 46603000306 Kalēju iela 3a, Alojā	Aloja, Alojās pagasts	Notekūdeņu attīrīšanas iekārtas ar jaudu 20 un vairāk m ³ diennaktī, kuras attīrītos notekūdeņus novada vidē	29.11.2011.
3.	VSIA Bērnu psihoneiroloģiskā slimnīca „Ainaži” Reģ.nr. 44103017181 Valdemāra iela 46, Ainaži, Salacgrīvas novads	“Vīķu muiža” Staiķes pagasts	Notekūdeņu attīrīšanas iekārtas ar jaudu 20 un vairāk m ³ diennaktī, kuras attīrītos notekūdeņus novada vidē	11/03/11
4.	SIA "Alojas komunālā dienests" Reģ.nr. 46603000306 Kalēju iela 3a, Alojā	Ungurpils, Alojās pagasts	Notekūdeņu attīrīšanas iekārtas ar jaudu 20 un vairāk m ³ diennaktī, kuras attīrītos notekūdeņus novada vidē	28.02.2011.
5.	Alojas novada pašvaldība Jūras iela 13, Aloja	Vilzēnu ciems, Braslavas pagasts	Notekūdeņu attīrīšanas iekārtas ar jaudu 20 un vairāk m ³ diennaktī, kuras attīrītos notekūdeņus novada vidē	22.12.2011.

Avots: Vides pārraudzības valsts birojs, www.vpvb.gov.lv

Alojas novada teritorijā ir izsniegti divas C kategorijas piesārņojošās darbības apliecinājumi (skat. 21.tabulu).

21.tabula. C kategorijas piesārņojošās darbības apliecinājumi

Nr. p.k.	Organizācija, adrese	Piesārņojošās darbības veids	Apliecinājuma numurs	Izsniegšanas datums
1.	SIA "GOTIKA AUTO", Reģ.nr. 40003165118 Alojas pagasts, "Ceļinieki"	Degvielas uzpildes stacijas ar degvielas apjomu (lielāko kopējo degvielas daudzumu, kas pārsūknēts pēdējo triju gadu laikā) līdz 2000 m ³ gadā	VA111C0022	16.06.2011
2.	VSIA Bērnu	Sadedzināšanas iekārtas, kuru	VA111C0003	25.01.2011

psihoneiroloģiskā slimnīca „Ainaži” Reģ.nr. 44103017181 Valdemāra iela 46, Ainaži, Salacgrīvas novads	ievadītā siltuma jauda ir vairāk nekā 0,2 megavati, ja sadedzināšanas iekārtai nav nepieciešama atļauja		
---	---	--	--

Avots: Valsts vides dienesta informācija www.vvd.gov.lv

Alojas novada teritorijā nav lielu ražošanas uzņēmumu, tādēļ nav izsniegta neviena A kategorijas piesārņojošās darbības atļauja.

73% respondentu norādīja, ka ir ļoti apmierināti un drīzāk apmierināti par teritorijas vides sakoptību.

7. VESELĪBAS APRŪPE, SOCIĀLĀ PALĪDZĪBA UN SOCIĀLIE PAKALPOJUMI

7.1. Veselības aprūpe

Alojas novadā iedzīvotājiem pieejama ambulatorā veselības aprūpe – ārstniecības pakalpojumus var saņemt četrās ārstu praksēs, no tām trīs atrodas Alojā - G. Kundrātes privātprakse, E. Šķirmantes privātprakse, Z. Ozoliņa privātprakse, viena atrodas Staicelē - Maijas Rācenes privātprakse. Novada pagastu teritorijā atrodas arī feldšeru punkti, kas nodrošina iedzīvotājiem saņemt veselības aprūpi tuvāk viņu dzīvojamai vietai, Braslavas pagastā p/n Blankaskroga „Kalnārēs”, Brīvēznieku pagasta Puikulē „Ābeles”-13 un Ozolmuižā „Šalkas”- 25. Novadā atrodas četras aptiekas – divas Alojā, viena Staicelē un viena Brīvēznieku pagastā Puikulē, kas nodrošina iedzīvotājiem iegādāties vajadzīgos medikamentus sev tuvākajā vietā, nevis braukt tos iegādāties tikai novada centrā.

Alojas novada teritorijā atrodas Neatliekamās medicīniskās palīdzības punkts Alojās pilsētā, kas sniedz neatliekamo medicīnisko palīdzību kā Alojās novada iedzīvotājiem, tā arī citu apkārtnējo teritoriju iedzīvotājiem.

Dežūrārstu Alojās novadā nav, taču saskaņā ar Nacionālā veselības dienesta rīcībā esošo informāciju tuvākie ir pieejami Rīgā. Tuvākais steidzamās medicīniskās palīdzības punkts ir Limbažu slimnīca (Klostera iela 3, Limbaži, Limbažu novads), kas ir 2.līmeņa steidzamās medicīniskās palīdzības punkts, kurā visu diennakti ir pieejams viens ārsts (internists) un viena māsa vai ārsta palīgs, divi ārsti – ķirurgs/traumatologs un internists vai anesteziologs-reanimatologs, kā arī viena māsa. Tuvākās slimnīcas ir Limbažu slimnīca, Vidzemes slimnīca, Bērnu psihoneiroloģiskā slimnīca “Ainaži”, Valmieras veselības centrs, Mazsalacas slimnīca, Alojās novadā ir iespējams saņemt arī zobārstniecības pakalpojumus Alojās pilsētā Jūras ielā 1a.

Sakarā ar veselības aprūpes sistēmas reorganizāciju mainījušies vairāki ambulatorā darba rādītāji. Salīdzinot ar 2009.gadu, samazinājies kopējais ambulatoro apmeklējumu skaits pie ārsta, kā arī ambulatoro apmeklējumu skaits uz vienu iedzīvotāju, kas ir svarīgs medicīniskās aprūpes pieejamības rādītājs. Īpaši zems šis rādītājs ir mazajos lauku novados, taču šajās teritorijās ir augstāks ambulatoro apmeklējumu skaits pie ārsta palīgiem, vecmātēm un medicīnas māsām, kas aprēķināts uz vienu iedzīvotāju. Ambulatoro apmeklējumu skaits pie ārsta 2010.gadā Alojās novadā bija 2,9 apmeklējumi uz vienu iedzīvotāju, kas ir mazāk nekā vidēji Pierīgas reģionā, un Latvijā kopumā. Starp kaimiņu novadiem Alojās novadā ir ceturtais zemākais apmeklējumu skaits pie ārsta un otrs zemākais apmeklējumu skaits pie ārsta palīgiem, vecmātēm un medicīnas māsām (skat. 22.tabulu).

22.tabula. Latvijas, Pierīgas reģiona, tuvāko republikas pilsētu, Alojās novada un tās kaimiņu novadu ambulatoro apmeklētāju skaits pie ārsta, ārsta palīgiem, vecmātēm un medicīnas māsām uz vienu iedzīvotāju 2009.-2010.gadam

Administratīvā teritorija	Apmeklējumu skaits pie ārsta (uz 1. ledz.)		Apmeklējumu skaits pie ārstu palīgiem, vecmātēm un medicīnas māsām (uz 1. ledz.)	
	2009.g.	2010.g.	2009.g.	2010.g.
LATVIJA	5,6	5,6	0,63	0,66
Pierīgas reģions	4,1	4,2	0,29	0,34
Rīga	7,3	7,3	0,75	0,81
Valmiera	7,8	8,0	0,85	0,88
Alojas novads	2,9	2,9	1,12	0,63
Burtnieku novads	5,3	4,3	0,04	0,18
Kocēnu novads	1,1	1,1	0,53	0,29
Mazsalacas	3,3	3,3	0,28	0,33

novads				
Limbažu novads	8,6	8,6	0,13	0,14
Salacgrīvas novads	3,0	2,9	0,17	0,41

Avots: Nacionālais veselības centrs

Tajā pašā laikā pieaudzis ārstniecības personu mājas vizīšu skaits. Domājams, šī tendence saistīta ar pacientu mājas aprūpes ieviešanu Latvijā. Alojas novadā mājas vizīšu skaits ir palielinājies par 46% (skat. 23.tabulu).

23.tabula. Latvijas, Pierīgas reģiona, tuvāko republikas pilsētu, Alojas novada un tās kaimiņu novadu ārstniecības personu ambulatoro apmeklējumu struktūra 2009.-2011.gadam

Administratīvā teritorija	Ambulatoro apmeklējumu skaits, tūkst.			Ambulatorās pieņemšanas, %			Mājas vizītes, %		
	2009	2010	2011	2009	2010	2011	2009	2010	2011
Latvijā	14053,9	13942,7	12983,1	97,5	97,1	97,4	2,5	2,9	2,6
Pierīgas reģ.	1703,3	1751,6	1678,6	97,0	96,7	96,7	3,0	3,3	3,2
Rīga	5694,0	5694,2	-	97,7	97,3	-	2,3	2,7	-
Valmiera	236,2	241,6	-	97,9	97,8	-	2,1	2,2	-
Alojas n.	24,7	21,1	17,8	89,6	97,4	96,1	2,2	2,6	3,8
Burtnieku n.	45,8	37,7	-	98,0	98,2	-	2,0	1,8	-
Kocēnu n.	11,5	9,9	-	98,0	97,5	-	2,0	2,5	-
Mazsalacas n.	14,3	14,5	-	97,4	94,6	-	2,6	5,4	-
Limbažu n.	170,9	171,1	-	98,1	98,1	-	1,9	1,9	-
Salacgrīvas n.	29,9	31,3	-	96,0	96,6	-	4,0	3,4	-

Avots: Nacionālais veselības centrs

Pēc pašvaldību budžetu izdevumu ekonomiskās kvalifikācijas veselībai 2009.gadā tika izlietoti Ls 10 254, 2010.gadā- Ls 3835, 2011.gadā tie bija 3607 Ls, bet 2012.gadā plānots izlietot par 8,8% vairāk jeb 3925 Ls. Vidēji veselības izdevumi aizņem 0,1 % no kopējā budžeta.

Pēc "Data Serviss" 2008.gadā veiktā pētījuma nepieciešamības gadījumā 19% pacientu nav griezušies pie mediķiem un kā galvenie iemesli tiek norādīti naudas un laika trūkums. Problēmas veselības aprūpē primāri saistās ar valsts kopējo veselības aprūpes sistēmu, kur pašvaldības iespējas ietekmēt situāciju ir visai nelielas. Novada iedzīvotāju skatījumā, problēmas ir saistītas ar atsevišķu iedzīvotāju grupu problēmām nokļūt veselības aprūpes iestādēs (sabiedriskais vai cita veida transports, nespēja veikt līdzmaksājumus par speciālistu konsultācijām un izmeklējumiem), nepietiekoša informācija no ģimenes ārstiem par pacientu iespējām un tiesībām, nepietiekami tiek nodrošinātas vajadzīgo speciālistu konsultācijas uz vietas. Daļa iedzīvotāju norāda uz aptieku trūkumu vai to nepiemērotajiem darba laikiem.

7.2. Sociālie pakalpojumi un sociālā palīdzība

Sociālo palīdzību un sociālos pakalpojumus Alojas novada iedzīvotājiem organizē un sniedz Alojas novada domes izveidota iestāde – Sociālais dienests, kas darbu uzsāka 2009.gada 1.septembrī. Sociālā dienesta darbu reglamentē Sociālā dienesta nolikums. Sociālā dienesta pamatfunkcija ir nodrošināt iedzīvotāju sociālo vajadzību profesionālu izvērtēšanu, kvalitatīvu sociālo pakalpojumu un sociālās palīdzības sniegšanu personām, kurām uz to ir tiesības un kuras Alojas novadā deklarējušas savu pamatdzīvesvietu. Sociālās palīdzības mērķis ir sniegt materiālu atbalstu krīzes situācijā nonākušajām trūcīgajām un maznodrošinātām ģimenēm (personām), lai apmierinātu to pamatvajadzības un veicinātu

darbspējīgo personu līdzdarbību savas situācijas uzlabošanā. Sociālā dienesta pakļautībā atrodas Staiceles Dienas aprūpes centrs, Brīvēznieku pagasta Dienas aprūpes centrs, Alojas dienas centrs.

Katrā Alojas novada administratīvajā teritorijā strādā sociālās palīdzības organizators un sociālais darbinieks, kas organizē aprūpes mājās darbus, kopumā 8 darbinieki.

Saskaņā ar Alojas novada pašvaldības 2011.gada 16.februārī saistošajiem noteikumiem Nr.3 "Par sociālās palīdzības pabalstiem Alojas novadā" pašvaldība piešķir šādus sociālās palīdzības pabalstus – pabalstu garantētā minimālā ienākumu līmeņa nodrošināšanai (GMI pabalsts), dzīvokļa pabalstu, vienreizēju pabalstu ārkārtas situācijā, pabalsts bāreņiem un bez vecāku gādības palikušiem bērniem, pabalsts audžuģimenēm, pabalsts medicīnas pakalpojumu apmaksai, brīvēpusdienas vispārīzglītojošo un pirmsskolas iestāžu audzēkņiem,

Alojas novadam piešķirto sociālo pabalstu skaits nav vienmērīgs pa gadiem. Visvairāk pabalstu ir piešķirts 2010.gadā, kas bija 2 reizes lielāks nekā iepriekšējā gadā – 1368, no tiem 64% bija garantētā minimālā ienākumu līmeņa pabalsts. 2011.gadā piešķirto pabalstu skaits ir sarucis par 23,9% jeb par 327 (skat 24., 25.tabulā).

24. tabula. Alojas novada sociālo pabalstu skaits kopā un pa veidiem 2007.-2011.gadam

Gads	Pašvaldību sociālie pabalsti kopā	GMI pabalsts	Vienreizējie pabalsti ārkārtas situācijā kopā	Pārējie sociālie pabalsti kopā
2007	732	6	107	666
2008	772	6	138	661
2009	689	172	102	434
2010	1368	874	421	649
2011	1041	433	72	667

25.tabula. Alojas novada sociālo pabalstu skaits kopā un pa veidiem 2007.-2011.gadam

Gads, teritoriālā vienība	Pašvaldību sociālie pabalsti kopā		GMI pabalsts		Vienreizējie pabalsti ārkārtas situācijā - kopā		Citos ārējos un iekšējos tiesību aktos noteiktie pārējie sociālie pabalsti - kopā	
	Ls	saņ.skaitis	Ls	saņ.skaitis	Ls	saņ.skaitis	Ls	saņ.skaitis
2007								
Aloja	10 602	78	0	0	1 500	30	9 102	48
Braslavas pagasts	2 834	86	0	0	676	22	2 158	64
Brīvēznieku pagasts	9 139	151	274	4	843	13	8 022	139
Staicele	5 934	417	243	2	2 030	42	3 661	415
2008								
Aloja	14 919	173	0	0	2 105	37	12 815	139
Braslavas pagasts	4 087	108	0	0	560	24	3 527	84
Brīvēznieku pagasts	7 921	154	177	3	1 200	17	6 544	140

Staicele	5 573	337	209	3	1 875	60	3 489	298
2009	<i>Ls</i>	<i>saņ.skaitis</i>	<i>Ls</i>	<i>saņ.skaitis</i>	<i>Ls</i>	<i>saņ.skaitis</i>	<i>Ls</i>	<i>saņ.skaitis</i>
Alojas novads	44 854	689	11 062	172	4 717	102	29 075	434
2010	<i>Ls</i>	<i>saņ.skaitis</i>	<i>Ls</i>	<i>saņ.skaitis</i>	<i>Ls</i>	<i>saņ.skaitis</i>	<i>Ls</i>	<i>saņ.skaitis</i>
Alojas novads	119 544	1 368	63 766	874	10 037	421	45741	649
2011	<i>Ls</i>	<i>saņ.skaitis</i>	<i>Ls</i>	<i>saņ.skaitis</i>	<i>Ls</i>	<i>saņ.skaitis</i>	<i>Ls</i>	<i>saņ.skaitis</i>
Alojas novads	116 219	1 041	66 741	433	8 405	72	41073	667

Avots: Labklājības ministrija

Labklājības ministrijas uzturētajā Sociālo pakalpojumu sniedzēju reģistrā Alojas novadā ir reģistrēti 6 sociālo pakalpojumu sniedzēji:

- Alojas novada Sociālais dienests (reģistrācijas apliecība Nr.638);
- Alojas novada Domes pansionāts „Urga” (reģistrācijas apliecība Nr. 85);
- Darba terapijas un rehabilitācijas centrs „Vīķi” (reģistrācijas apliecība Nr. 86.), kas nodrošina pakalpojumus personām ar garīga rakstura traucējumiem, invalīdiem ar fiziska rakstura traucējumiem, kā arī pensijas vecuma personām;
- Bērnu ilgstošas sociālās aprūpes un sociālās rehabilitācijas centrs „Zīles” (reģistrācijas apliecība Nr. 32.);
- SIA „Alojas veselības aprūpes centrs” (reģistrācijas apliecība Nr.186), kas sniedz sociālās aprūpes pakalpojumus dažādu sociālu problēmu risināšanai (veic paliatīvo aprūpi; smagu, hronisku slimnieku aprūpi; sniedz pagaidu patvērumu sociāliem pacientiem, mājas aprūpi utt.);
- Staiceles pilsētas Dienas aprūpes centrs (reģistrācijas apliecība Nr. 298).

Saskaņā ar Finanšu ministrijas apkopoto informāciju kopš 2010.gada, kas bija pirmais pilnais kalendāra gads kopš bija notikusi administratīvi teritoriālā reforma (jaunievēlētās pašvaldību domes darbu sāka ar 2009.gada 1.jūliju), Alojas novada pašvaldība nav pilnībā izlietojusi sākotnēji iepļānotos budžeta līdzekļus pašvaldības izdevumiem, tajā skaitā izdevumiem sociālajiem pabalstiem (skat. 26.tabulu). No apkopotajiem datiem secināms, ka, neskatoties uz pašvaldības kopējo budžeta izdevumu izmaiņām - 2011. gada tās bija lielāks pret 2010.gadu, taču 2012.gadā salīdzinājumā ar 2011.gadu tās bija mazāks, izdevumi sociālajiem pabalstiem ir mazinājušies. Vērojamas izmaiņas izdevumu sadalījumā starp sociālās palīdzības pabalstu veidiem, proti, ir palielinājušies izdevumi dzīvokļa pabalstiem. Tas varētu būt skaidrojams ar grozījumiem Sociālo pakalpojumu un sociālās palīdzības likumā, kad dzīvokļa pabalsts tika noteikts par nākamo primāri izmaksājamo sociālās palīdzības pabalstu aiz pabalsta garantētā minimālā ienākumu līmeņa nodrošināšanai. 2011.gadā ir palielinājušies izdevumi GMI pabalstam, un samazinājušies izdevumi citiem sociālās palīdzības pabalstiem un dzīvokļu pabalstiem. No datiem par 2012.gada izdevumiem redzams, ka izdevumi sociālajiem pabalstiem ir samazinājušies.

26.tabula. Alojas novada pašvaldības izdevumi sociālajiem pabalstiem (latos)

Izdevumi	Gads	2010.	2011.	2012.
Kopējie budžeta izdevumi gadā	plānotie	3250929	3521134	4154423
	izlietotie	2931109	3096328	3721100
Izdevumi sociālajiem pabalstiem	plānotie	274471	232464	194427
	izlietotie	238203	212898	171669
	% no kopējiem izdevumiem	8,13	6,88	4,61
Izdevumi GMI pabalstam	izlietotie	63766	66741	46395

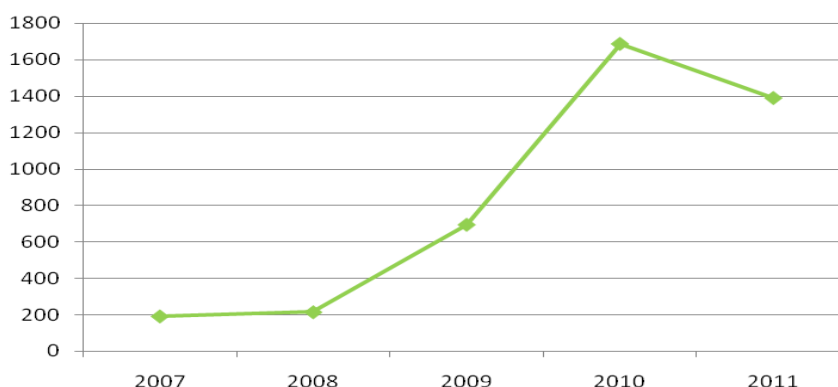
	% no izdevumiem sociālajiem pabalstiem	26,77	31,35	27,03
	% no kopējiem izdevumiem	2,18	2,16	1,25
Izdevumi dzīvokļa pabalstam	izlietotie	13739	6660	6916
	% no izdevumiem sociālajiem pabalstiem	5,77	3,13	4,03
	% no kopējiem izdevumiem	0,47	0,22	0,19
Izdevumi pārējiem sociālajiem pabalstiem	izlietotie	160698	139497	118358
	% no izdevumiem sociālajiem pabalstiem	67,46	65,52	68,94
	% no kopējiem izdevumiem	5,48	4,50	3,19

Avots: Finanšu ministrijas informācija, www.fm.gov.lv

Par valsts sociālo pabalstu piešķiršanu ir atbildīga Valsts sociālās apdrošināšanas aģentūra, kas izskata iesniegumus un pieņem lēmumus par pabalstu piešķiršanu.

Trūcīgo personu skaits no 2007. gada līdz 2010. gadam pieaudzis par 8,8 reizēm jeb 783%, kas saistīts ar bezdarba pieaugumu Alojā un Latvijā kopumā. Taču 2011.gadā trūcīgo personu skaits ir samazinājies par 17,6%, kas varētu būt skaidrojams ar ekonomiskās situācijas uzlabošanu vai iedzīvotāju izbraukšanu (skat. 30.attēlu).

30.attēls. Trūcīgo personu skaits Alojā novadā 2005.-2011.gadam

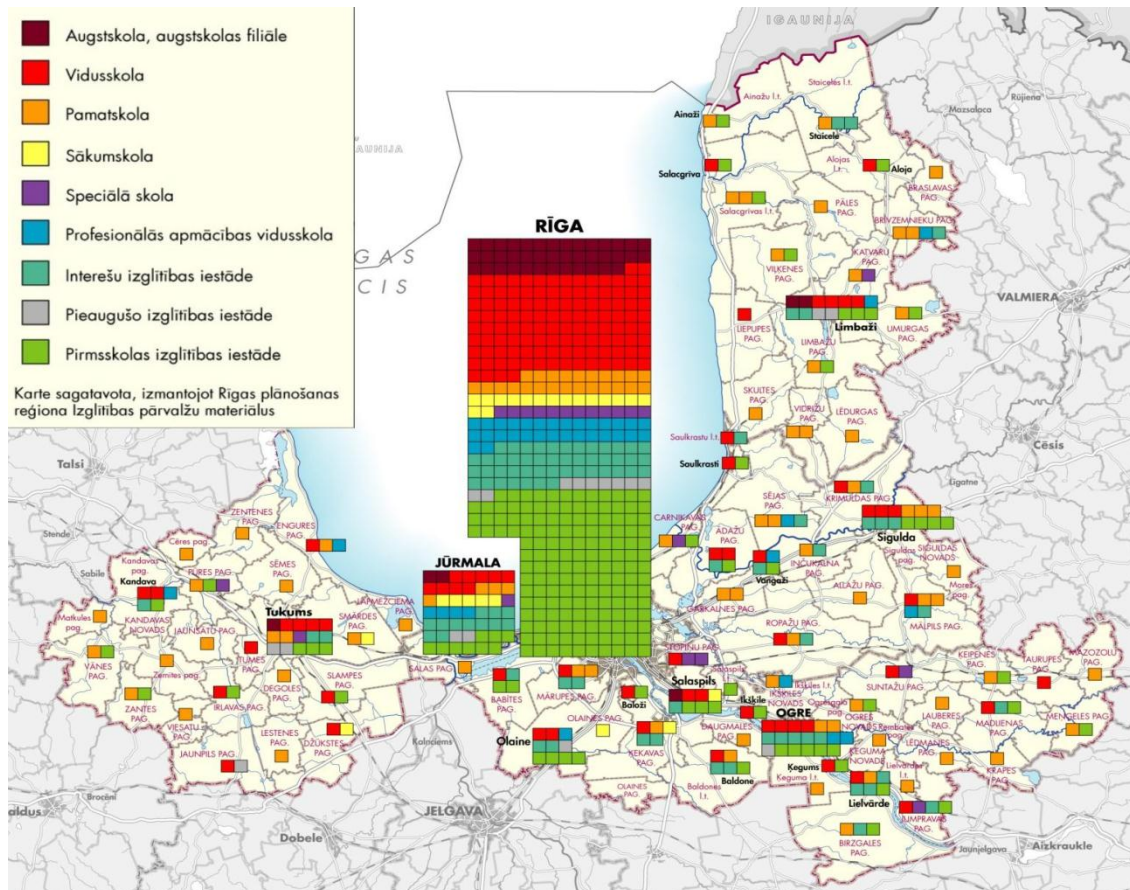


Avots: Labklājības ministrija

Respondenti norāda, ka viens no steidzamākajiem darbiem novadā ir sociālo pakalpojumu pieejamības uzlabošana. Respondenti norāda, ka nepieciešams pārskatīt sociālās palīdzības apjomus, jo pašreiz tiek audzināta patērētāju sabiedrība, kas nekad nevēlēsies strādāt. Respondenti vēlētos, lai pašvaldība domātu par pasākumiem, lai pēc 3-5 gadiem šeit nedzīvotu tikai vecie cilvēki. Respondentus satrauc arī sociālie pabalsti un to piešķiršana noteiktām mērķgrupām, piemēram, rūpīgāk izvērtēt sociālās palīdzības piešķiršanu dzērāju ģimenēm. Respondenti vēlētos, lai novadā strādā zināšāki un profesionālāki ārsti un lai aptiekas būtu atvērtas arī sestdienās.

8. IZGLĪTĪBA

31.attēls. Izglītības iestādes Rīgas plānošanas reģionā



Avots: Rīgas plānošanas reģions

8.1. Pirmsskolas izglītība

Bērna pirmsskolas vecums ir svarīgākais personības attīstības posms. Tas ir viņa socializācijas sākumposms: iekļaušanās kultūras un vispārcilvēcisko vērtību pasaulē, attiecību veidošanās ar cilvēkiem, kā arī attieksmes veidošanās pret priekšmetiem un dabu, pašiem sevi izzināšanas process.

Pirmsskolnieka dzīve rit divās socializācijas vidēs – ģimenē un pirmsskolas izglītības iestādē. No attīstības un audzināšanas organizācijas vienotības risinājuma tajos ir atkarīga bērna personības veidošana.

Alojas novadā darbojas divas pirmsskolas izglītības iestādes – Alojas pilsētā PII „Auseklītis” un tās filiāle Vilzēnos. 2011./2012.mācību gadā abas iestādes kopumā apmeklēja 104 bērni, kas dzimuši 2004.-2009.gadā. Bērnu iedalījums pa vecuma grupām, proti, vecumā līdz 4 gadiem pirmsskolas izglītības iestādē apmeklēja 52% bērnu un 5-6 gadīgie bērni ir 47% no kopējā bērnu skaita. Abos bērnu grupās kopā strādā 28 pedagogi, no kuriem 4 pedagogi ir pirmspensijas vai pensijas vecumā.

Pirmsskolas izglītības programmas apguvi nodrošina ne tikai Alojas novada PII, bet arī Ozolmuižas pamatskola, Puikules pamatskola un Staiceles vidusskola.

2011./2012.mācību gadā četrās izglītības iestādēs kopumā apmeklēja 196 bērni, kas dzimuši 2004.-2009.gadā. Bērnu iedalījums pa vecuma grupām, proti, vecumā līdz 4 gadiem ir 45% bērnu un 5-6 gadīgie bērni – 55%.

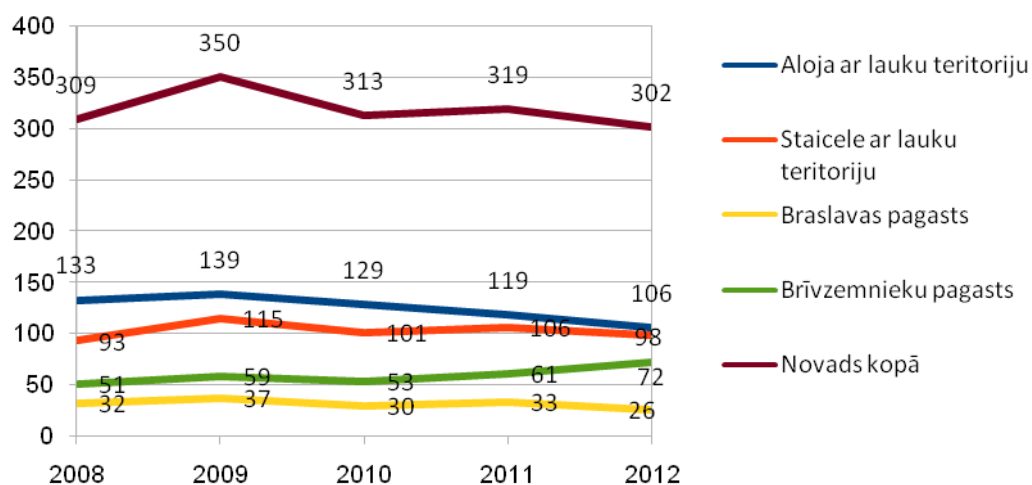
Kā redzams 27.tabulā, bērnu skaits pirmsskolas izglītības iestādēs 2011./2012. mācību gadā ir pieaudzis par 1,6% pret 2010./2011. mācību gadu un par 10,3% pret 2009./2010.mācību gadu. PII „Auseklītis” bērnu kopskaits 2011./2012. mācību gadā ir samazinājies par 3 bērniem pret iepriekšējo mācību gadu, Staiceles vidusskolā samazinājies par 4 bērniem, bet Ozolmuižas un Puikules pamatskolās katrā bērnu skaits pieauga par 5.

27.tabula. Pirmsskolas vecuma bērnu skaits Alojas novada izglītības iestādēs 2009.-2011.gadā

Mācību gads/ Bērnu kopskaits mācību gada sākumā	2009/ 2010	2010/ 2011	2011/2012		
	kopā	kopā	kopā	<4 gadīgie audzēkņi	5-6 gadīgie audzēkņi
PII „Auseklītis”	97	108	105	55	49
Staiceles vidusskola	55	61	57	20	37
Ozolmuižas pamatskola	11	13	18	9	9
Puikules pamatskola	12	11	16	4	12
Kopā	175	193	196	88	107

Prognozes par turpmāko bērnu skaitu pirmsskolas izglītības iestādēs ir ar tendenci samazināties, jo liela daļa darbaspējīgo vecāku darbavietas meklē ārpus Alojas novada, kā arī samazinās bērnu skaits no 0 līdz 6 gadiem Alojas pilsētā ar lauku teritoriju, Braslavas pagastā un Staiceles pilsētā ar lauku teritoriju. Savukārt Brīvēznieku pagasta Puikules un Ozolmuižas pamatskolās, kurā bērnu skaits bērnudārzā ir pieaudzis, prognozē, pieaug arī bērnu skaits pagastā, tādējādi būtisks bērnu skaita samazinājums nav gaidāms (skat. 32.attēlu).

32.attēls. Bērnu skaits no 0 līdz 6 gadiem Alojas novadā 2008.-2012.gadam



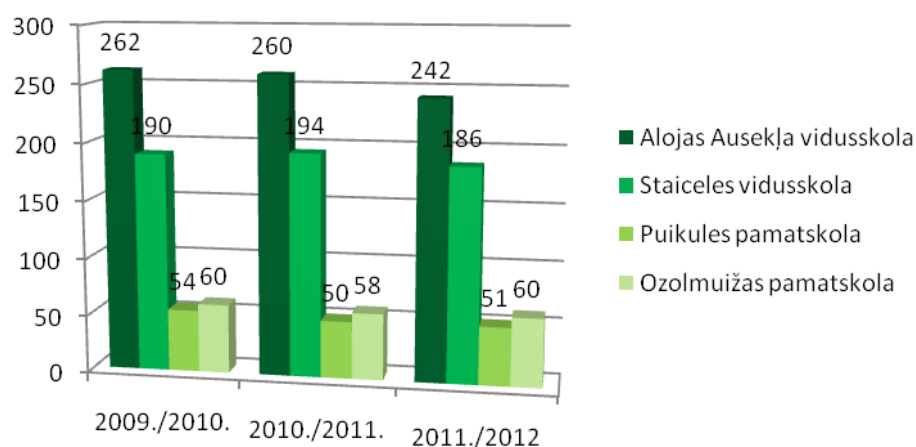
Avots: Pilsonības un migrācijas lietu pārvalde

8.2. Vispārējā izglītība

Alojas novadā ir 4 vispārējās izglītības skolas – Alojas Ausekļa vidusskola, kurā 2011./2012.mācību gadā mācības uzsāka 242 skolēni, Staiceles vidusskola, kurā mācības uzsāka 186 skolēni, Ozolmuižas un Puikules pamatskolas, kurās mācības uzsāka 60 un 51 skolēnu. Visas skolas nodrošina mācības latviešu valodā. Izveidojot Alojas novadu, tika reorganizēta Vilzēnu pamatskola, kuru telpas tagad izmanto PII “Auseklītis” filiālei.

Kopējais skolēnu skaits pēdējos trīs gados ir samazinājies, īpaši izteikts skolēnu skaita samazinājums ir vērojams Alojas Ausekļa vidusskolā, kur salīdzinājumā ar 2009./2010.mācību gadu 2011./2012.mācību gadā mācās par 7,6% mazāks skolēnu skaits. Savukārt Staiceles vidusskola skolēnu skaits pēdējo trīs gadu laikā ir samazinājies tikai par 2,1%, Puikules pamatskolā par 3 skolēniem, Ozolmuižas pamatskolā skaits nav mainījies (skat. 33.attēlu).

33.attēls. Kopējā skolēnu skaita izmaiņu dinamika Alojas novada vispārīzglītojošajās skolās 2009.-2011.gadā



Avots: Alojas novada publiskie pārskati

Vidusskolas skolēnu skaita samazinājums ir saistīts ar skolēnu izvēli vidusskolas pēdējās klases mācīties ārpus Alojas novada, tāpat arī darbavietu trūkums novadā un zems atalgojums ģimenes iespējā izbraukt ārpus Latvijas, līdzīgi ņemot arī bērnus.

Kopumā skolēnu skaits ir samazinājies tikai par 4,7%, kas nav augsts rādītājs, taču Latvijas demogrāfiskās tendences ir negatīvas, kas nozīmē, ka nākotnē skolēnu skaits varētu samazināties straujāk (skat. 28.tabulu).

28.tabula. Skolnieku skaita sadalījums pa klasēm 2009.-2011.gadā

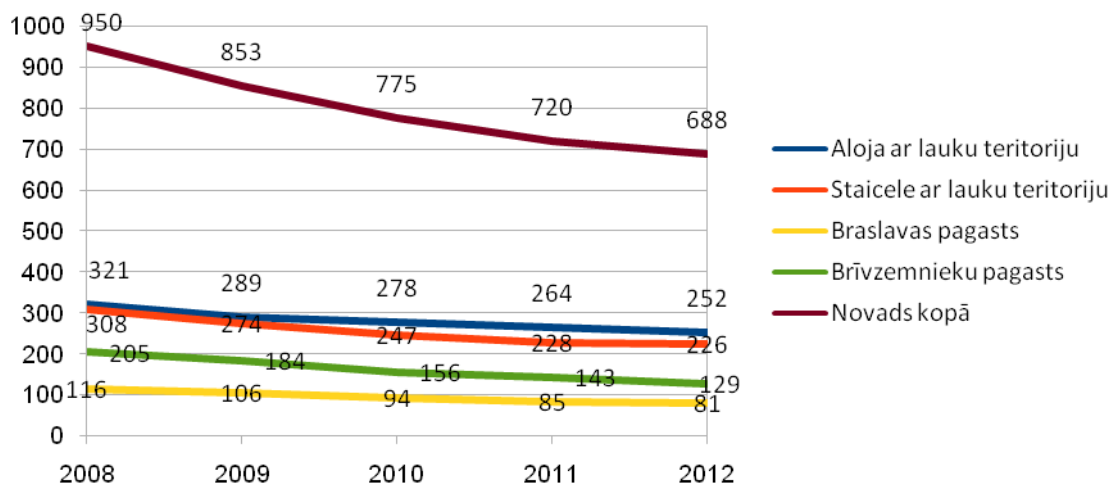
Klase	2009/2010	2010/2011	2011/2012
1.klase	43	57	62
2.klase	39	38	49
3.klase	47	42	41
4.klase	45	47	42
5.klase	42	49	48
6.klase	61	50	52

7.klase	61	63	50
8.klase	76	59	67
9.klase	65	72	49
10.klase	33	29	24
11.klase	29	30	27
12.klase	25	29	28
KOPĀ	566	565	539

Avots: Izglītības un zinātnes ministrija

Novadā bērnu skaitam vecumā no 7 līdz 18 gadiem ir tendence samazināties. Kopumā no 2008.gada līdz 2012.gadam bērnu skaits novadā samazinājies par 28%, Alojā ar lauku teritoriju no 2008.gada līdz 2012.gadam bērnu skaits samazinājies par 21%, Staicelē ar lauku teritoriju par 27%, Braslavas pagastā – 30% un Brīvēznieku pagastā par 37% (skat. 34.attēlu).

34.attēls. Bērnu skaits no 7 līdz 18 gadiem Alojā novadā 2008.-2012.gadam



Avots: Pilsonības un migrācijas lietu pārvalde

Ņemot vērā skolēnu skaita kritumu un bērnu skaitu novadā kritumu, kā arī apzinoties, ka tendence skolēnu skaitam samazināties ir arī kaimiņu pašvaldībās, Alojā novadam nepieciešams piesaistīt papildus skolēnus no tuvākas apkārtnes. Papildus skolēnu skaita piesaistīšana varētu būt izaicinājums vispārīgizglītojošām skolām. Piemēram, Alojā Ausekļa vidusskola piedāvā iespēju apgūt „B” kategorijas autovadītāju apmācību kursu (daļējs Alojā novada domes finansējums), apgūt profesionālās pilnveides izglītības programmu „Uzņēmējdarbības pamati”. Staiceles vidusskola piedāvā 10.-12.klašu profesionāli orientēta virziena programmas sports (futbola specializācija), informācijas un komunikācijas tehnoloģijas (datorika), kā arī brīvu ēdināšanu futbola programmas audzēkņiem un bezmaksas dzīvošanu viesnīcā, treniņus un spēles Latvijas Futbola federācijas mācību un treniņu bāzē. Tie ir daži pasākumi, ar kuriem vispārīgizglītojošās skolas var motivēt un piesaistīt jaunus mācīties gribošus skolēnus.

Alojā novada vispārīgizglītojošās skolās kopumā ir nodarbināti 85 pedagogi, no kuriem 69 ir pamatdarbā, bet 16 – papilddarbā. Alojā Ausekļa vidusskolā ar skolēniem strādā arī logopēds un psihologs.

Pašlaik skolas ir izveidojušas sadarbību ar citām vispārīzglītojošām skolām tuvākā apkārtnē, kā arī ārvalstīs. Piemēram, Alojas Ausekļa vidusskola Mūžīzglītības programmas COMENIUS ietvaros notiek jau ilga sadarbība ar Vācijas Elctāles skolu, šajā pašā programmā darbojas arī Puikules pamatskola.

Alojas novada skolēnu pārvadājumus nodrošina skolēnu autobuss vairākos maršrutos ar Šveices – Latvijas valdību finansētā projekta ietvaros saņemto autobusu. Autobusu atiešanas grafiks tiek saskaņots tā, lai skolēniem būtu iespēja apmeklēt ārpusstundu pasākums, pašvaldības autobusi kursē maršrutos Ozolmuiža-Vilzēni, Ungurpils-Aloja-Blankaskrogs, Aloja-Jaunzemnieki.

Piesaistot pašvaldības un valsts investīcijas, pabeigti projekti – ERAF atbalstītais projekts Ozolmuižas pamatskolai, Puikules pamatskolai, Staiceles vidusskolai un Alojas vidusskolai „Alojas novada izglītības iestāžu informatizācija”. Projekta ietvaros tika iegādāti stacionārie un portatīvie datori un multimediju tehnika. Pašlaik ir uzsākti siltināšanas darbi Alojas Ausekļa vidusskolā (vecā ēka un jaunā ēka), Vilzēnu skolā – bērnudārzā.

Alojas novadā neatrodas neviena profesionālās izglītības un augstākās izglītības iestādes. Lai iegūtu profesionālo izglītību, novada skolu beidzēji izvēlās Limbažu novadu un Valmieras profesionālās izglītības iestādes, savukārt augstākās izglītības iestādes – Rīgā un Valmierā.

50% respondentu ļoti apmierināti vai drīzāk apmierināti ar pirmsskolas izglītības kvalitāti, bet pārējiem bija grūti novērtēt.

Savukārt vispārējās izglītības pakalpojumus 69% atzina, ka ir ļoti apmierināti vai drīzāk apmierināti.

8.3. Profesionālās ievirzes un interešu izglītība

Pašlaik profesionālās un interešu izglītības programmas Alojas novadā tiek īstenotas:

- Profesionālās ievirzes izglītības iestādēs (Alojas Mūzikas un Mākslas skolas, Staiceles Mūzikas un Mākslas skolas);
- Vispārējās izglītības iestādes;
- Staiceles lībiešu interešu izglītības centrs “Krustpunkti”;
- Vidzemes jaunatnes futbola centrs „Staicele”.

8.3.1. Alojas Mūzikas un Mākslas skola

Tā ir akreditēta izglītības iestāde, kurā audzēkņi apgūst profesionālās ievirzes izglītību. Alojas Mākslas un Mūzikas skolā var apgūt šādas specialitātes: klavierspēle, pūšamo instrumentu spēle, kokles spēle, ģitāras spēle, vizuāli plastiskā māksla, solo dziedāšana, mūzikas informātika un floristikas, un mākslas sagatavošanas klases. 2012.gadā mācības uzsāka 100 skolēni. Skolā strādā 15 profesionāli pedagogi, no tiem 6 strādā mākslas virzienā un 9 mūzikas virzienā. Notiek cieša sadarbība ar citām mūzikas skolām, piemēram, Valmieras mūzikas skolu, Cēsu mūzikas vidusskolu.

Alojas Mūzikas un mākslas skolas pedagogi piedalījās ESF projektā „ Pedagogu konkurētspējas veicināšana izglītības sistēmas optimizācijas apstākļos”. Pēc darba rezultātu izvērtēšanas un apkopojuma

pedagogi iegūs atbilstošu profesionālās darbības kvalitātes pakāpi. Tiek īstenoti infrastruktūras projekti, kas ir vērsti uz skolas ēku energoefektivitātes paaugstināšanu.

8.3.2. Staiceles Mūzikas un Mākslas skola

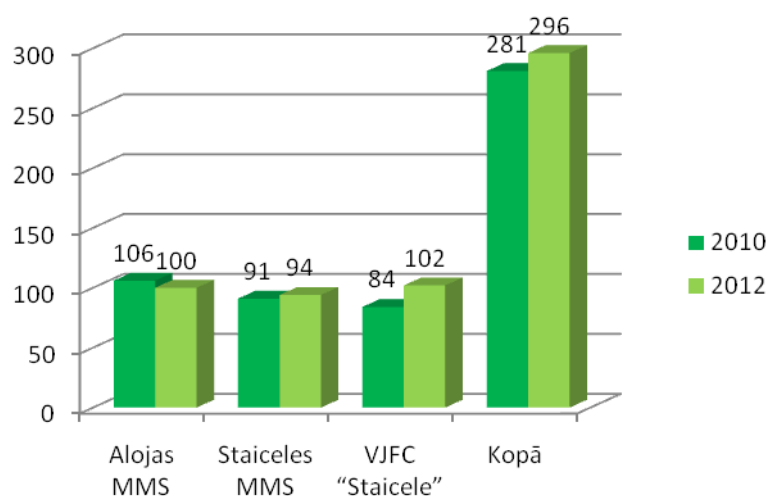
Tā ir akreditēta izglītības iestāde, kurā audzēkņi apgūst profesionālās ievirzes izglītību. Staiceles Mākslas un Mūzikas skolā var apgūt šādas specialitātes: klavierspēle, vijolspēli, kora klasi, pūšamo instrumentu spēle, mūzikas apmācība un vizuāli plastiskā māksla. 2012.gadā mācības uzsāka 94 skolēni. Skolā par pedagogiem strādā deviņi profesionāli mākslinieki ar atbilstošu augstāko vai vidējo speciālo izglītību, pieci strādā mūzikas virzienā un četri mākslas virzienā.

8.3.3. Vidzemes jaunatnes futbola centrs „Staicele”

Vidzemes jaunatnes futbola centrs „Staicele” izveidots 2003.gadā. VJFC „Staicele” realizē 2 akreditētas profesionālās izglītības programmas futbolā un vieglatlētikā. Kopējais skolēnu skaits 2012.gadā ir 102 audzēkņi.

Kopējais skolēnu skaits profesionālās ievirzes izglītības iestādēs kopš 2010.gada ir pieaudzis par 5,3%, lielākoties tas ir saistīts ar futbola centra “Staiceles” izglītojamo audzēkņu skaita pieaugumu par 21,4% (skat. 35.attēlu).

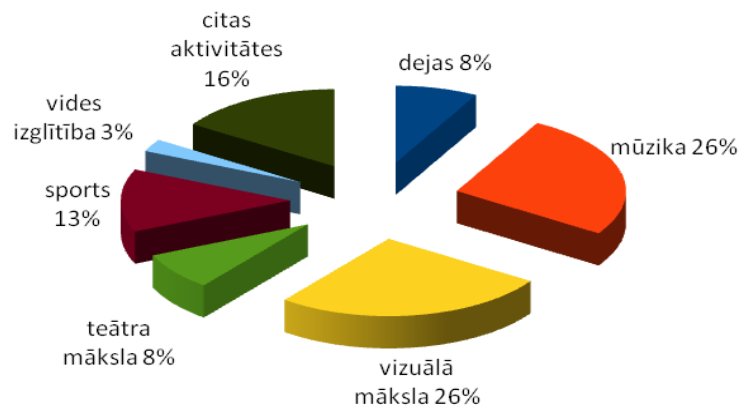
35.attēls. Skolēnu skaits Alojas novadā profesionālās ievirzes izglītības iestādēs 2010.gada un 2012.gada sākumā



Avots: Alojas novada gada pārskati

Interesešu izglītības jomā realizē vairākas iestādes - Lībiešu interesešu izglītības centrs „Krustpunkti”, Ozolmuižas pamatskola, Puikules pamatskola, Alojas Ausekļa vidusskola, Alojas mūzikas un mākslas skola un VJFC „Staicele”, kas piedāvā dažādus pulciņus – kultūrizglītībā, vides izglītībā un sportā. Kultūrizglītības jomā darbojas vokālie ansambļi, ritmiskās mūzikas grupa, mūzikas instrumentu spēle, vizuālās mākslas, amatniecības, tautiskās dejas, floristikas un teātra apgūšana. Sporta izglītības jomā darbojas sporta spēles, futbols, sporta pulciņi. Kopumā izglītības iestādēs darbojas 38 interesešu izglītības pulciņi. Interesešu izglītības programmas tiek finansētas gan no valsts mērķdotācijas, gan pašvaldības līdzekļiem.

36.attēls. Interēšu izglītības programmu sadalījums



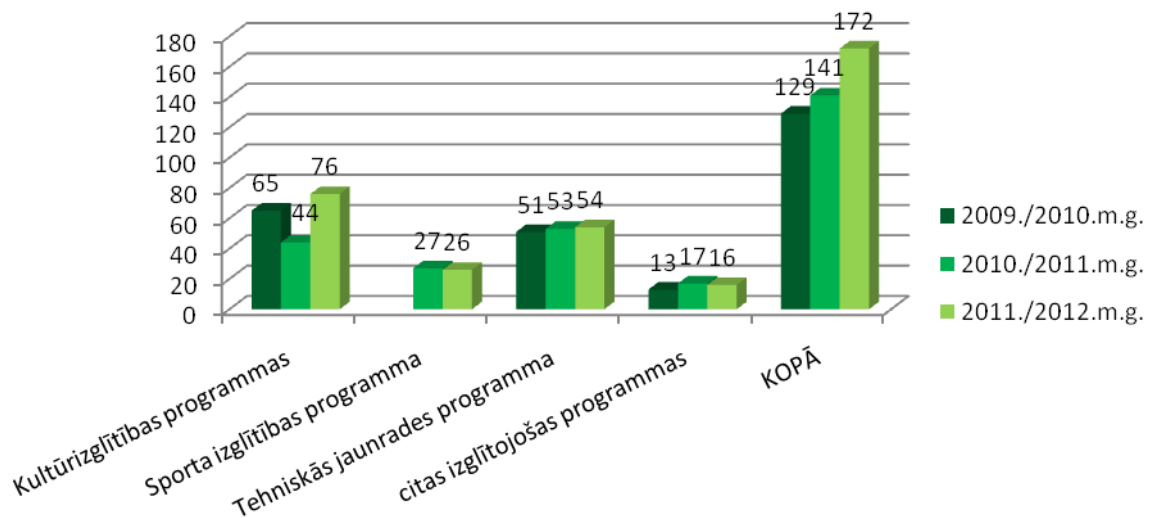
Avots: Alojas novada publiskie pārskati

Staiceles Lībiešu interēšu izglītības centrs "Krustpunkti" (turpmāk – LIIC „Krustpunkti”) ir bērnu un jauniešu centrs, kas piedāvā plašu interēšu izglītības programmu. Iestāde īsteno:

- Kultūrizglītības programmu (popgrupa, keramika, floristi, u.c.)
- Sporta izglītības programma (sporta dejas)
- Tehniskās jaunrades programma (datoru programmēšana)
- Citas izglītojošās programmas (mājturība, stila mācība)
- Brīvā laika pavadīšanas un atpūtas programmas.

Uz 2011./2012. mācību gadu LIIC piedāvā 9 dažādus interēšu izglītības pulciņus, kurus apmeklē 172 audzēkņi. Kā redzams 37.attēlā, lielākais audzēkņu īpatsvars ir kultūrizglītības programmā un kurā attiecībā pret iepriekšējo mācību gadu ir lielākais audzēkņu skaita pieaugums par 73%. Audzēkņu skaits interēšu izglītības programmās kopumā 2011./2012. mācību gadā ir ieaudzis par 22% pret iepriekšējo mācību gadu.

37.attēls. Audzēkņu skaits pa interēšu izglītības programmām mācību gada sākumā 2009.-2011.gadam



Avots: Izglītības un zinātnes ministrija

LIIC „Krustpunkti” mērķauditorija ir pirmskolas vecuma bērni, obligātās izglītības vecuma bērni, jaunieši līdz 25 gadu vecumam. Pēc vecuma grupām LIIC lielākoties apmeklē 5.-9.klašu vecuma audzēkņi, kas sastāda 47% no kopējā audzēkņu skaita, otrā lielākā audzēkņu vecuma grupa ir 1.-4.klašu – 40%. 2011./2012. mācību gadā LIIC apmeklēja 16 pirmskolas bērni un 6 vidusskolas vecuma bērni.

LIIC audzēkņi aktīvi piedalās novada pasākumos, dažāda veida konkursos un izstādēs.

8.4. Mūzikglītība

Pašlaik Alojas novadā netiek organizēta stratēģiska un sistēmiska izglītība mūža garumā. Nevienai institūcijai, tajā skaitā novada domes nodaļai vai speciālistiem nav definētas funkcijas plānot, organizēt un strukturēt izglītību mūža garumā novadā, līdz ar to novadā pašreiz nav pēctecīga un mērķtiecīga darba izglītībai mūža garumā.

Mūzikglītības koncepts apvieno sevī gan formālās, gan neformālās, gan dzīves izglītības iespējas. Ir apzinātas tās iestādes un organizācijas novadā, kuras var veidot piedāvājumu tieši neformālās un dzīves izglītības piedāvājuma paplašināšanai vietējiem iedzīvotājiem:

- 1) 3 jauniešu politikas interešu centri - Staiceles Lībiešu novada interešu izglītības centrs “Krustpunkti”, Brīvēzemnieku pagasta Bērnu un jauniešu centrs, Alojas Dienas centrs
- 2) Staiceles lībiešu muzejs „Pivāland” - iepazīstina ar lībiešu vēsturi un kultūras mantojumu Staiceles apkārtnē ap Salacu, Staiceles un tās apkārtnes vēsturi.
- 3) 6 novadu bibliotēkas, kuru darbības Nolikumos ir definēts veikt arī izglītības funkcijas. Pašlaik novada bibliotēkas specializējas datorapmācību, interneta un datu bāzu lietošanas apmācību organizēšanai.
- 4) Divas autoskolas - SIA "LEMISELES AUTOSKOLA" Alojas pilsētā un SIA "LAUCIŅI PLUS" Staiceles pilsētā.
- 5) 2 kultūras un 2 tautas nami, kas nodrošina pārklājumu visā novada teritorijā. Kultūras un tautas namu pamatfunkcija ir nemateriālā kultūras mantojuma saglabāšana, uzturēšana un attīstīšana.
- 6) 19 biedrības popularizē un veicina neformālo izglītību un izglītību mūža garumā
- 7) Ozolmuižas pamatskolas, Puikules pamatskolas, kuras veidojas par pagasta daudzfunkcionāliem centriem ne tikai vispārējās izglītības, bet arī neformālās un dzīves izglītības organizēšanai /nodrošināšanai pagastos.

Aktualizējoties izglītības mūža garumā nozīmei cilvēka konkurētspējas veicināšanā, novadā ir nepieciešams sākt veidot strukturētu mūzikglītības atbalsta sistēmu sabiedriskās domas veidošanai un piedāvājuma veicināšanai novadā.

Attiecībā uz Alojas novada nodrošināto pakalpojumu un jomu pieejamību, lielākā daļa kā ļoti apmierinoši vai drīzāk apmierinoši vērtē sporta pasākumus, kultūras pasākumus, interešu un neformālās izglītības iespējas, skolu.

Tajā pašā laikā nelielai daļai tādu pakalpojumu un jomu pieejamība kā kultūras un sporta pasākumi drīzāk neapmierina.

9.KULTŪRAS INFRASTRUKTŪRA

Līdzās izglītības iestādēm kultūras iestādes ir svarīgi sabiedriskās dzīves centri. Kultūras iestādes piedāvā iedzīvotājiem iepazīties un izzināt kultūras mantojumu, aicina piedalīties mākslinieciskajā pašdarbībā un apmeklēt profesionālās mākslas sasniegumus. Alojas novadā ir pieejama visai plaša kultūras iestāžu infrastruktūra – kultūras un tautas nami, muzeji un bibliotēkas.

9.1. Kultūras un tautas nami

Kultūras un tautas nami ir tradicionālas vietējās sabiedrības tikšanās un kultūras aktivitāšu vietas, un tie joprojām ir sociālās un kultūras dzīves centri. Novadā darbojas četri kultūras un tautas nami – Alojas kultūras nams, Staiceles kultūras nams, Puikules tautas nams un Vilzēnu tautas nams. Kultūras un tautas namiem ir plašs kolektīvu skaits (skat. 29.tabulā).

29.tabula. Alojas novada kultūras un tautas namu kolektīvi 2012.gadā

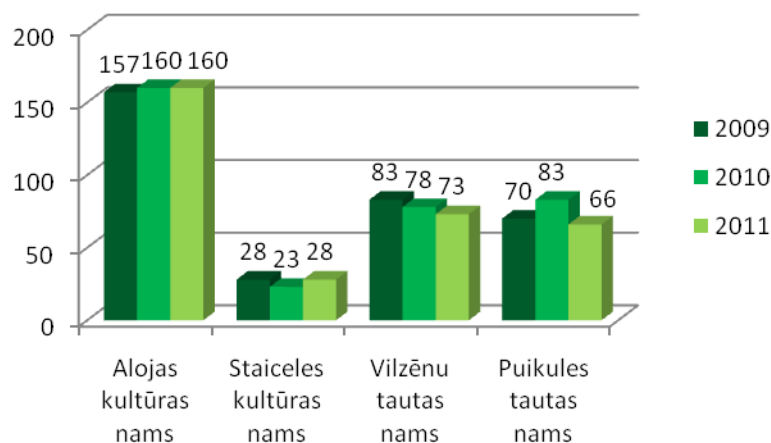
Nosaukums	Pašvaldības kolektīvi, skaits
Alojas kultūras nams	1 pirmskolas bērnu vokālais ansamblis "Asniņi" 4 tautas deju kolektīvi: "Dzīpariņš", 1.-5. klašu deju kolektīvs "Resgaļiši"; 7.-9. klašu deju kolektīvs "Resgaļi"; vidējās paaudzes deju kolektīvs "Sānsolis" 1 jauktais koris "Ale" 1 senioru dāmu deju kolektīvs "Rasa"
Staiceles kultūras nams	1 vokālais ansamblis "Dziesmu draugi" 1 TLM studija 1 ārstnieciskā vingrošana 1 līnijdeju nodarbības.
Puikules tautas nams	3 ansambļi: sieviešu vokālais ansamblis "Kolorīts"; pirmskolas vecuma bērnu ansamblis; senioru vokālais ansamblis 1 drāmas kolektīvs 1 veselības grupa (maksas) 1 deju kolektīvs "Ozoli"
Vilzēnu tautas nams	1 ritma grupa "Radiridir" 1 sieviešu vokālais ansamblis "Heihēra" 1 amatierteātris "Man patīk..." 1 jauniešu dramatiskais kolektīvs "Knaģīši" 1 senioru deju kopa "Liepas" 1 rokdarbu pulciņš

Avots: www.aloja.lv

2011.gadā kultūras/tautas namos strādāja 38 darbinieki, no tiem 12 strādā Alojas kultūras namā, 8- Staiceles kultūras namā, 8 – Puikules tautas namā un 10 strādājošie Vilzēnu tautas namā. Pavisam novadā pašdarbības kolektīvos iesaistīti 327 iedzīvotāji, jeb 5,5 % no novada iedzīvotāju skaita.

Dalībnieku skaits no 2009.gada līdz 2011.gadam ir samazinājies par 3,4%, kas ir saistīts, gan ar iedzīvotāju skaita samazināšanos novadā, gan ar pašvaldības kolektīvu veidu izmaiņām (skat. 38.attēlu).

38.attēls. Dalībnieku skaits Alojas novada pašdarbības kolektīvos



Avots: Alojas novada publiskie pārskati

Alojas novada kultūras un tautas nami ir aktīvi kultūras pasākumu organizētāji, kā arī tie ir ļoti apmeklēti pasākumi. Kopējais Alojas kultūra/tautas namu kultūras norišu skaits 2011.gadā ir 171 pasākumi.

Katrā TN noris ikgadējie gadskārtu ieražu svētki, kā arī koncerti, novada un starpnovadu skates un konkursi. Alojas kultūras nams sadarbībā ar Latvijas mūzikas skolu, Latvijas Komponistu savienību un Latvijas Mūzikas akadēmijas kompozīcijas katedru rīko ikgadējo jaunrades dziesmu konkursu bērnu koriem "Kas mēs bijām, būsim, esam". Alojas kultūras nams sadarbībā ar biedrību "Alojas novada attīstība" rīko ikgadējo Alojas novada pļaušanas svētkus. 2011. gadā Alojā notika III Virsdiriģentu svētki, kuros piedalījās dziesmu svētku virsdiriģenti un 45 kori ar 1300 dziedātājiem.

2011. gadā realizēti dažādi ES projekti. Piedaloties biedrības „Īģes lauku partnerība” atklātajā projektu konkursā ELFLA pasākuma „Lauku ekonomikas dažādošana un dzīves kvalitātes veicināšana vietējo attīstības stratēģiju īstenošanas teritorijā” aktivitātē ar projektiem: „Vilzēnu tautas nama labiekārtošana, tehniskā aprīkojuma iegāde”, tika iegādāti 250 apmeklētāju krēsli, projektor, DVD atskaņotājs, televizors, videokamera; „Raibi mani goda svārki” tika iegādāti tautas tērpi un apavi Alojas kultūras nama vidējās paaudzes deju kolektīvam „Sānsolis”; „Aprīkojuma iegāde sabiedrisko aktivitāšu piedāvājuma uzlabošanai Puikules tautas namā” nopirkta digitālās klavieres, akustiskā sistēma, pastiprinātāji, mikserpults, mikrofoni, atskaņotājs, projektor un ekrāns.

Piedaloties Valsts kultūrkapitāla fonda projektu konkursā ar projektu „Jaunrades dziesmu konkurss - Kas mēs bijām, būsim, esam” iegūti Ls 300,00.

Vērtējot dažādu Alojas novada nodrošināto pakalpojumu un jomu kvalitāti, 57% aptaujāto respondentu norāda, ka kvalitātes ziņā ļoti apmierina vai drīzāk apmierina kultūras un izklaides pasākumi. Respondenti norādīja, ka nepieciešams organizēt vairāk kultūras pasākumus, kas domāti tieši jauniešu auditorijai, lai viņi savu brīvo laiku izmantotu lietderīgi.

9.2. Bibliotēkas

Alojas novadā strādā sešas bibliotēkas – Alojas pilsētas bibliotēka, Braslavas pagasta bibliotēka, Braslavas pagasta Vilzēnu bibliotēka, Puikules bibliotēka, Staiceles pilsētas bibliotēka, Ungurpils bibliotēka. Visām bibliotēkām 2009. gada 25. novembrī Alojas novada domē apstiprināja bibliotēku nolikumus. 2009. gada 21. janvārī bibliotēkas saņēma LR KM izsniegtu Bibliotēkas akreditācijas apliecību ar vietējas nozīmes bibliotēkas statusu. Bibliotēkas tika akreditētas uz pieciem gadiem.

Bibliotēkas svarīgākās funkcijas sabiedrībā formulējamas sešos punktos:

- informācijas funkcija,
- izglītības funkcija,
- izklaides funkcija,
- sabiedrības centra funkcija,
- cilvēcisko kontaktu tīkla veidošanas funkcija.

Bibliotēkās tiek rīkotas dažāda veida un satura izstādes, kultūras un informatīvie pasākumi, sabiedriskās aptaujas un apspriešanas.

2011.gadā novadu bibliotēkās kopā ir ienākušas 1619 jaunās grāmatas un seriālizdevumi (žurnāli), par kopējo summu grāmatām 3751 Ls, bet periodikai 1772 Ls.

Aplūkojot bibliotēku kopējo lasītāju, apmeklētāju, izsniegumu skaitu Alojas novadā pēdējo četru gadu laikā, vērojamas būtiskas izmaiņas iedzīvotāju aktivitātes ziņā. Kopumā lasītāju skaits bibliotēkās kopš 2008.gada ir pieaudzis par 13,6%, taču bērnu un jauniešu lasītāju skaits ir samazinājies par 5%. Kopējais apmeklētāju skaits arī ir pieaudzis (14%), bet tajā pašā laikā bērnu un jauniešu apmeklējums ir sarucis par 14,6%. Lasītāju un apmeklējuma skaita pieaugumu ietekmē bibliotēku piedāvāto pakalpojumu paplašināšana, piemēram, piedāvā lasītājiem bezmaksas piekļuvi dažādām datu bāzēm, datoru apmācības u.c. pakalpojumus. Izsniegto grāmatu skaits bibliotēkās ir sarucis par 13,4%, bērnu un jauniešu vidū sarucis pat par 71%.

30.tabula. Alojas novada bibliotēku kopējie raksturojošie dati 2008.-2011.gadā

Gads	Lasītāju skaits	t.sk. bērni un jaunieši	Apmeklējums	t.sk. bērni un jaunieši	Izsniegums	t.sk. bērniem un jauniešiem
2008	1398	500	47146	21280	71356	44899
2009	1457	471	55957	25268	72946	17239
2010	1557	533	54244	25324	65802	15008
2011	1588	475	53741	18182	61783	13090

Avots: Latvijas Nacionālā bibliotēka

No kopējā novada iedzīvotāju skaita ap 27% (bez skolu bibliotēku lietotājiem) ir reģistrējušies kā bibliotēku lietotāji, 30% no kopējā lasītāju skaita ir bērni un pusaudži līdz 18 gadu vecumam. Katrs lietotājs apmeklējis bibliotēku vidēji 33 reizes gadā, saņēmis vidēji 39 grāmatas un citus izdevumus.

Bibliotēkas ir ar plašu piedāvāto pakalpojumu klāstu lasītājiem un citiem interesentiem. Piemēram, Alojas pilsētas bibliotēka piedāvā lasītājiem bezmaksas piekļuvi tādām datu bāzēm kā Lursoft, Letonika, u.c. Bibliotēka organizē ne tikai izglītojošus pasākumus, bet arī bezmaksas ekskursijas. Tiek veidotas īpašas jauno grāmatu izstādes, lai iepazīstinātu lasītājus ar jaunajām grāmatām. Tāpat ir iespējams pasūtīt iespieddarbus, kuri nav pieejami Alojas novada bibliotēkas krājumā, izmantojot starpbibliotēku abonementu. Papildus tiek nodrošinātas datoru apmācības uz vietas bibliotēkā.

Apskatot katru iestādi atsevišķi, bibliotēku raksturojošie rādītāji katrā pagastā un pilsētā karsi atšķiras. Visās bibliotēkās no 2008.gada ir novērojams lasītāju skaita pieaugums, lielākais bijis Braslavas pagastā 95%, taču divās bibliotēkās lasītāju skaits ir sarucis – Staiceles pilsētas bibliotēkā par 9% un Puikules bibliotēkā par 22%. Bērnu un jauniešu lasītāju skaits ir sarucis trijās bibliotēkās, Staiceles pilsētas (17%), Puikules (30%) un Vilzēnu (4%).

Apmeklētāju skaitu ietekmē piedāvātie bibliotēkas pakalpojumi, profesionālās pilnveides programmas un izglītojoši pasākumi. Lielākais apmeklētāju skaita pieaugums ir bijis Braslavas pagasta bibliotēkā 92%, Ungurpils bibliotēkā apmeklētāju skaits no 2008.gada pieauga par 37%, Alojas pilsētas un Vilzēnu bibliotēkās par 30%, Puikules bibliotēkā par 29%. Vienīgā bibliotēka kur apmeklētāju skaits saruka bija Staiceles pilsētas bibliotēka par 13%. Bērnu un jauniešu apmeklējums sarucis tikai abās pilsētas bibliotēkās - Alojā par 14%, Staicelē par 44%.

Izsniegumu skaits bibliotēkās ir ļoti atšķirīgs, pusei bibliotēku izsniegumu skaits ir pieaudzis – Vilzēnu, Braslavas pagasta un Puikules bibliotēkās, bet otrai pusei samazinājies.

Datoru skaits bibliotēkās svārstās no 4 līdz 9 datoriem, kas ir atkarīgs no apmeklētāju skaita bibliotēkās.

Alojas novada bibliotēku raksturojošos rādītājus var apskatīt no 31.tabulas līdz 37.tabulai.

31.tabula. Alojas pilsētas bibliotēkas raksturojošie rādītāji 2008.-2011.gadam

Gads	Lasītāju skaits	t.sk. bērni un jaunieši	Apmeklējums	t.sk. bērni un jaunieši	Izsniegums	t.sk. bērniem un jauniešiem	Datoru kopskaits	t.sk. darbiniekiem	t.sk. lasītājiem
2008	515	188	15708	6016	21932	31619	9	3	6
2009	590	209	18797	9296	22076	3848	9	3	6
2010	615	206	20536	9007	21240	3917	9	3	6
2011	668	189	20414	5148	18940	2965	9	3	6

Avots: Latvijas Nacionālā bibliotēka

32.tabula. Ungurpils bibliotēkas raksturojošie rādītāji 2008.-2011.gadam

Gads	Lasītāju skaits	t.sk. bērni un jaunieši	Apmeklējums	t.sk. bērni un jaunieši	Izsniegums	t.sk. bērniem un jauniešiem	Datoru kopskaits	t.sk. darbiniekiem	t.sk. lasītājiem
2008	105	21	2627	1058	16467	1287	5	1	4
2009	104	26	4057	2249	18122	1645	5	1	4
2010	122	31	2967	1545	9360	773	5	1	4
2011	131	35	3595	1576	10689	1363	5	1	4

Avots: Latvijas Nacionālā bibliotēka

34.tabula. Braslavas pagasta bibliotēkas raksturojošie rādītāji 2008.-2011.gadam

Gads	Lasītāju skaits	t.sk. bērni un jaunieši	Apmeklējums	t.sk. bērni un jaunieši	Izsniegums	t.sk. bērniem un jauniešiem	Datoru kopskaits	t.sk. darbiniekiem	t.sk. lasītājiem
2008	52	11	1382	158	2303	303	4	1	3
2009	43	6	1293	126	2384	153	4	1	3
2010	87	19	1457	216	3616	153	4	1	3
2011	103	25	2657	307	4543	111	4	1	3

Avots: Latvijas Nacionālā bibliotēka

35.tabula. Vilzēnu bibliotēkas raksturojošie rādītāji 2008.-2011.gadam

Gads	Lasītāju skaits	t.sk. bērni un jaunieši	Apmeklējums	t.sk. bērni un jaunieši	Izsniegums	t.sk. bērniem un jauniešiem	Datoru kopskaits	t.sk. darbiniekiem	t.sk. lasītājiem
2008	116	45	2961	1211	3125	836	6	2	4
2009	115	42	6841	3972	4238	889	6	2	4
2010	165	57	4994	3004	6700	1340	6	1	5
2011	155	43	3812	1873	5240	1230	6	1	5

Avots: Latvijas Nacionālā bibliotēka

36.tabula. Puikules bibliotēkas raksturojošie rādītāji 2008.-2011.gadam

Gads	Lasītāju skaits	t.sk. bērni un jaunieši	Apmeklējums	t.sk. bērni un jaunieši	Izsniegums	t.sk. bērniem un jauniešiem	Datoru kopskaits	t.sk. darbiniekiem	t.sk. lasītājiem
2008	179	91	6026	4087	5038	1798	7	1	6
2009	158	56	8184	3580	6584	2721	7	1	6
2010	146	60	7765	5596	7104	1362	7	1	6
2011	139	64	7191	4399	6237	1351	7	1	6

Avots: Latvijas Nacionālā bibliotēka

37.tabula. Staiceles pilsētas bibliotēkas raksturojošie rādītāji 2008.-2011.gadam

Gads	Lasītāju skaits	t.sk. bērni un jaunieši	Apmeklējums	t.sk. bērni un jaunieši	Izsniegums	t.sk. bērniem un jauniešiem	Datoru kopskaits	t.sk. darbiniekiem	t.sk. lasītājiem
2008	431	144	18442	8750	22491	9056	9	2	7
2009	447	132	16785	6045	19542	7983	9	2	7
2010	422	160	16525	5956	17782	7463	9	2	7
2011	392	119	16072	4879	16134	6070	9	2	7

Avots: Latvijas Nacionālā bibliotēka

Bibliotēkas piedalās vairākos konkursi, lai papildinātu bibliotēkas krājumus un paplašinātu piedāvāto pakalpojuma klāstu: Kultūrkapitāla fonda Lasīšanas veicināšanas programmā „Bērnu žūrija” (Aloja, Vilzēni, Staicele, Ungurpils), Lattelekom izsludinātajā projektu konkursā „Pieslēdzies, Latvija” vienā no akcijām „Bibliotēka iet pie lietotāja”. Staiceles pilsētas bibliotēkā Bila un Melindas Geitsu fonda Mortensona Centra starptautisko bibliotēku programmas eIFL.net Līderu un inovatoru programma ietvaros īstenots projekts „Photovoice stiprina ģimēni un aktivizē sabiedrību” – bibliotēku pakalpojumu dažādošanai. Sadarbībā ar biedrību SRSK „Stazele” īstenots Kopienu iniciatīva fonda atbalstītais projekts „Bērnu telpas ikmēneša literārām nodarbībām pirmskolas vecuma bērniem. ELFLA pasākumā Lauku ekonomikas dažādošana un dzīves kvalitātes veicināšana vietējo attīstības stratēģiju īstenošanas teritorijā tika īstenota pakalpojumu kvalitātes paaugstināšana Alojas un Staiceles pilsētu bibliotēkās, iegādājoties interaktīvās tāfeles un video projektoru, kas tiks izmantoti pieaugušie – mūžizglītības kursos, e-prasmju nedēļās, kā arī, skatoties informatīvās tiešraidēs no ES mājas un citiem informatīviem semināriem.

Lai celtu savu kvalifikāciju bibliotekāri savas zināšanas regulāri papildinājuši Limbažu, Alojas un Salacgrīvas publisko un skolu bibliotēku darbinieku apmācību semināros. Lai celtu informācijas pakalpojumu kvalitāti visās novada bibliotēkās notika E- prasmju nedēļa. Staiceles pilsētas bibliotēkā darbojas Eiropas Savienības informācijas punkts, kurš organizējot informatīvos pasākumus novadā sadarbojas ar Ārlietu ministriju, Eiropas Komisijas pārstāvniecību Latvijā, ES māju, Eiropas Parlaments informācijas biroju Latvijā u.c. nacionāliem informācijas sniedzējiem par ES.

Aptaujātajiem respondentiem tika lūgts atbildēt, kādus informācijas ieguves avotus tie izmanto, lai uzzinātu par pašvaldības darbību. Lielākā daļa – 61 respondents norādīja, ka visbiežāk izmanto pašvaldības tīmekļa vietni www.aloja.lv, 51 respondents bieži izmantoto laikrakstu „Alojas Novada Vēstis”. No paziņām, draugiem un kolēģiem informāciju par pašvaldību iegūst 36 respondenti. 28 respondenti informāciju iegūst domē vai pagasta pārvaldē, 37respondenti lasa laikrakstu „Auseklis”, 5 no aptaujātajiem respondentiem informāciju par pašvaldības darbu iegūst no citiem avotiem, piemēram, bibliotēkā vai tīmekļa vietnē www.staicele.lv.

9.3. Muzeji

Alojas novadā darbojas 2 muzeji – Staiceles lībiešu muzejs „Pivāland” un Alojas muzejs.

9.3.1. Lībiešu muzejs "Pivāлинд"

Muzejs iepazīstina ar lībiešu vēsturi un kultūras mantojumu Staiceles apkārtņē ap Salacu, Staiceles un tās apkārtnes vēsturi. Muzejs akreditēts 2008. gada 6. jūnijā uz 5 gadiem, akreditācijas apliecība Nr. 101. Staiceles lībiešu muzejs „Pivāлинд” ir Staiceles pilsētas domes izveidota struktūrvienība (Staiceles pilsētas domes 1999.gada 20.oktobra Lēmums Nr.130)

Misija ir izveidot sabiedrību, kas apzinās sava novada vēsturi, kultūras, darba un sadzīves tradīcijas, muzejs sadarbībā ar skolu un pilsētas iedzīvotājiem, vāc, glabā, pēta un popularizē Staiceles pilsētas un tās apkārtnes vēsturi (senā lībiešu Metsepoles novada vēstures turpinājumu), iekļaujas Latvijā dzīvojošo lībiešu sabiedriskajā, zinātnes un kultūras dzīvē, sniedz ieguldījumu valsts ilgtermiņa mērķprogrammas „Lībieši Latvijā” īstenošanā.

Muzeju krājumā glabājās 1568 krājuma vienības, no kuriem pamatkrājumā ir 884 priekšmeti. Liela daļa krājuma sastāda priekšmeti, fotogrāfijas un dokumenti, kuri liecina par Staiceles apkārtnes lauku ļaužu dzīvesveidu, darba un sadzīves tradīcijām. Liela daļa krājuma liecina par Staiceles papīrfabrikas darbību gadsimta garumā. Krājumā iekļauti priekšmeti, kas atspoguļo Lielās ielas veidošanos un attīstību; stāsta par izglītības, kultūras, sporta un rokdarbu tradīcijām Staicelē. Krājumā tiek glabātas liecības par Staiceles Brīvprātīgo Ugunsdzēsības biedrību (dibināta 1913.gadā). Krājumu skaits pret iepriekšējo gadu ir palielinājies par 43 vienībām.

Muzejs „Pivāлинд” 2011.gadā kopējais apmeklētāju skaits – 3106 (skolēni – 483, ārzemnieki - 207). Muzeja darbinieku vadīto ekskursiju skaits – 106, lekciju skaits muzejā – 5, muzejpedagoģisko norišu skaits -22, muzeja rīkoto pasākumu skaits -13.

Muzejam ir iegādāts mobilais pacēlājs cilvēkiem ar kustību traucējumiem, kuri pārvietojas ratiņkrēslā, lai cilvēki varētu nokļūt muzejā.

9.3.2. Alojas muzejs

Muzejs ir Alojas novada pašvaldības pārraudzībā esoša iestāde. 2011. gada beigās muzeja krājumā ir 5530 vienības, kas ietvertas krājumā un palīgkrājumā. 2011.gadā muzeja krājums papildināts ar 28 vienībām, kas ir Alojas novada iedzīvotāju dāvinājums. No 2011.gada septembra līdz decembrim muzeju apmeklēja 31 cilvēks, muzeja darbinieki novadīja 1 ekskursiju (Alojas vēsturiskais centrs un dzejnieka Ausekļa atdusas vieta).

2012. gadā Alojas muzejs plāno telpu labiekārtošanu, izveidot divas muzejpedagoģiskās programmas skolēniem, sagatavot darbam stelles, lai varētu demonstrēt aušanas amata prasmes, izveidot ekskursiju maršrutus Alojas vēstures, muzeja un novada ievērojamu cilvēku, pašreizējās pilsētas un tās apkārtnes iepazīšanai, izstādes „Aloja Brīvības cīņu laikā” izveidošanu.

10.JAUNATNE UN SPORTS

Jaunatnes politika ir uz sadarbību balstīta valsts un pašvaldību institūciju, jaunatnes organizāciju un jauniešus pārstāvošo organizāciju mērķtiecīga darbība, kas sekmē jauniešu vajadzībām atbilstošu pakalpojumu un mehānismu veidošanos, kas vērsta uz labvēlīgas vides radīšanu jauniešu, kā sabiedrības locekļu, pilnvērtīgai un vispusīgai attīstībai, un kuras mērķis ir jauniešu integrācija sabiedrības dzīvē.

Alojas novadā nav izstrādāta jaunatnes politikas stratēģija, kas definētu prioritārās jomas darbā ar jaunatni (jauniešu līdzdalība, informētība, neformālā izglītība un brīvais laiks, veselība, drošība un sociālā iekļaušana, kā arī nodarbinātība). Alojas novadā nedarbojas neviens jauniešu centrs, taču pašvaldību jaunatnes politikas kartē tiek atzīmēti 3 jauniešu politikas interešu centri - Staiceles Lībiešu novada interešu izglītības centrs "Krustpunkti", Brīvzemnieku pagasta Bērnu un jauniešu centrs, Alojas Dienas centrs. Novadā pastāv arī vairākas biedrības, kas pārstāv jauniešu intereses, piemēram, biedrība „Pivāliņi”, biedrība „Studeo”, u.c.

Alojas Dienas centra sadarbībā ar biedrību „Studeo” piedalījās Izglītības un zinātnes ministrijas izsludinātajā projektu konkursā „Resursu punktu jauniešiem izveide pašvaldībās sadarbībā ar jaunatnes organizācijām vai biedrībām, kas veic darbu ar jaunatni”, kura ietvaros tika iegādāti novusa, galda tenisa, biljarda spēļu inventārs, kā arī galda hokejs, galda futbols un fotoaparāts.

Alojas novadā ir pieejama samērā daudzveidīga sporta infrastruktūra un sporta tradīcijas gan izglītības iestādēs, gan ārpus tām – VJFC "STAICELE", jauniešu klubiņš "Čempioni" un arī pieaugušo sports.

Alojas sporta halle darbojas kā sporta infrastruktūras centrs, kā viena no galvenajām novadā notiekošo sporta sacensību vietām. Kopumā nodrošinājums ar sporta infrastruktūru ir plašs, tomēr to tehniskajā stāvoklī pastāv nozīmīgas atšķirības. Futbola laukumi novadā tiek sakopti regulāri un ir labā kārtībā.

Novada iedzīvotāji var spēlēt basketbolu, futbolu, minifutbolu, volejbolu (vasarā pludmales volejbolu stadionā), galda tenisu, kā arī nodarboties ar motosportu.

Alojas novadā 2011. gadā organizētas šādas novada sacensības - Alojas novada skolēnu 2. sporta spēles ar vairāk kā 70 dalībniekiem no visām novada skolām, Alojas sporta halles kausa izcīņa volejbolā sievietēm, Alojas sporta halles kausa izcīņa volejbolā, Alojas novada atklātais pludmales volejbola čempionāts 2 kārtās, Alojas novada sporta svētki pieaugušajiem un bērniem Vilzēnos, Alojas novada atklātais zibens turnīrs futbolā un 2. Alojas novada „Sporta laureāts”. Novada teritorijā tika rīkotas arī starptautiskas līmeņa sporta sacensības: Mazās balvas izcīņa galda tenisā, L.A.M.A. motokross, ZVSBL sacensības sievietes basketbolā.

Iespēju robežās tiek atbalstīti sporta klubi un biedrības, lai sportisti varētu startēt Latvijas un augstāka mēroga sacensībās. Alojas novada sportisti ir sasnieguši ļoti augstus rezultātus dažādos sporta veidos – motokrosā, basketbolā, futbolā, minifutbolā, volejbolā.

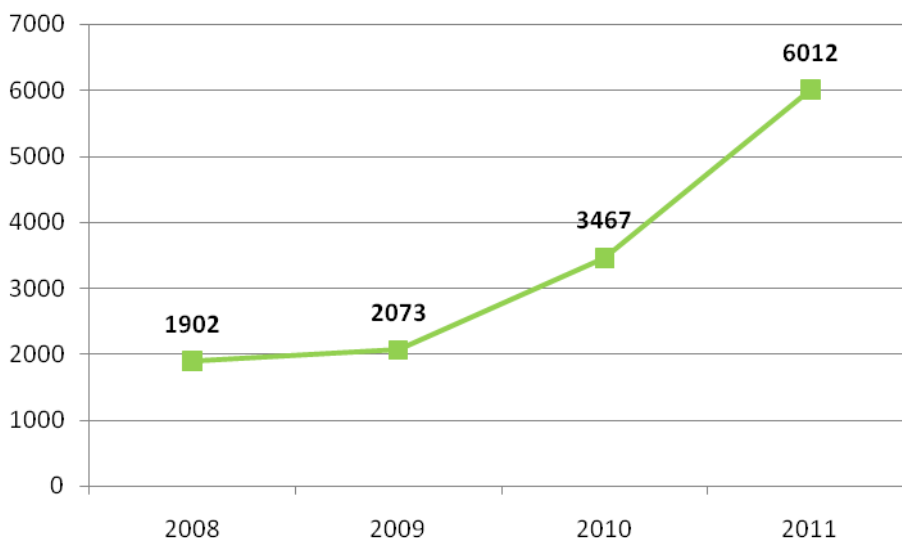
11.TŪRISMS UN AKTĪVĀ ATPŪTA

Par tūrisma veicināšanu Alojas novadā ir atbildīgs Alojas novada Tūrisma informācijas centrs (TIC), kas tika dibināts 2008.gadā ar mērķi veicināt un koordinēt tūrisma attīstību Alojas novadā, un nodrošināt jebkuru interesentu ar viņam nepieciešamo informāciju, apstrādāt un atbildēt uz jebkāda formā saņemtu informācijas pieprasījumu par Alojas novadā, Rīgas reģionā, Vidzemē, Latvijā un citur pasaulē esošajiem tūrisma un citiem objektiem.

TIC piedāvā informāciju par atpūtas un tūrisma iespējām Alojas novadā, Latvijā un citur pasaulē; informāciju par naktsmītnēm, telšu vietām, makšķerēšanu, laivošanu, konsultācijas tūrisma jautājumos; bukletus, kartes, ceļvežus un citus informatīvos materiālus un gida pakalpojumus, u.c.

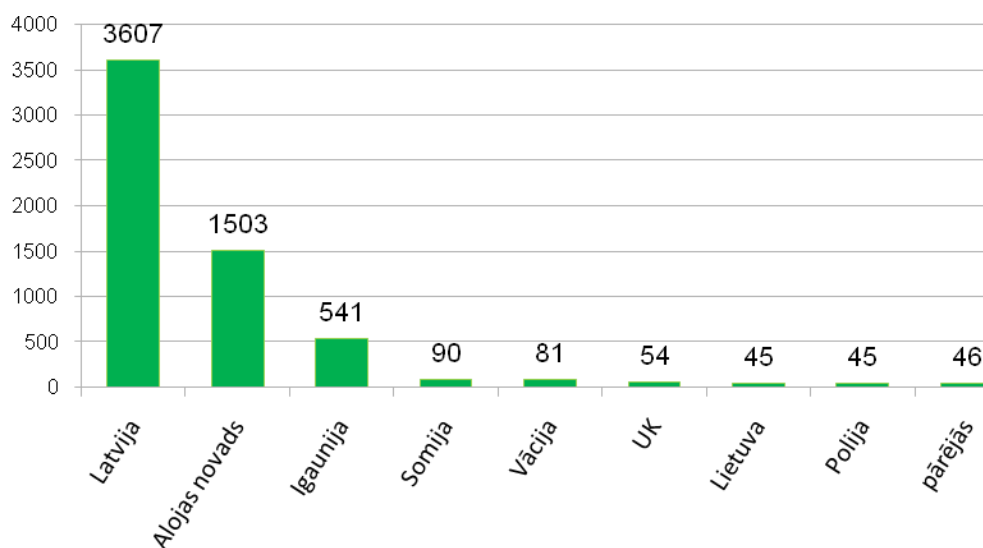
Kopš 2008.gada, kad tika izveidots TIC, tā kopējais apmeklētāju skaits ik gadu ir būtiski audzis (skat. 39.attēlu). Ja 2008.gadā to apmeklēja 1902 interesentu, tad 2011.gadā apmeklētāju skaits ir audzis 3 reizes un sasniedzis vairāk kā sešus tūkstošus apmeklētājus gadā. Interesentu skaita pieaugums visus gadus ir bijis stabils un augošs.

39.attēls. Kopējais TIC apmeklētāju skaits 2008.-2011.gadā



Avots: Alojas novada publiskie pārskati

TIC lielākoties apmeklēja Latvijas iedzīvotāji, kas sastādīja 60% no visiem apmeklētājiem, 25% apmeklētāju bija paši novada iedzīvotāji. No ārzemniekiem visvairāk novadu apmeklēja Igaunijas valsts iedzīvotāji, kas saistīts ar Alojas novada robežošanos ar Igaunijas Republiku, kā otri lielākie ir Somijas iedzīvotāji, kas sastāda 10% no kopējā ārzemnieku apmeklētāju skaita (skat. 40.attēlu).

40.attēls. Iedzīvotāju apmeklējuma sadalījums 2011.gadā

Avots: Alojas novada publiskie pārskati

Puse no kopējā apmeklētāju skaita TIC vērsušies pēc kartēm un ceļvežiem pa novadu, pēc tam seko gida pakalpojumi, informācija par ēdināšanu un naktsmītnēm.

TIC piedalījās vairākās tūrisma izstādēs – „Balttour” Rīgā un Igaunijā. Tūrisma materiāli tika nosūtīti uz Somijas, Krievijas, Vācijas un Lietuvas tūrisma izstādēm. TIC iesaistījās Valsts kultūrkapitāla fonda rīkotajā projektā „Kultūrvides takas”, kurā tiek veidotas takas, iekļaujot kultūras mantojuma objektus. Tika organizēti rokdarbnieku tirdziņi – Lieldienu tirdziņš, Mārtiņdienas Bazārs, Ziemassvētku tirdziņš. Tūrisma informācijas centrā varēja iegādāties makšķerēšanas licences Salacas upes posmā Alojas novadā.

Alojas novada TIC ir cieša sadarbība ar Limbažu, Ainažu, Salacgrīvas, Mazsalacas un citiem TIC. Sadarbojas ar Vidzemes Tūrisma Asociāciju, Tūrisma Attīstības Valsts Aģentūru, Asociāciju Lauku Ceļotājs, „Skaisto skatu aģentūru”, tūrisma firmu „Travellatvia”. Ir izveidota sadarbības organizācija „Saviļņojošā Vidzeme” (Alojas, Salacgrīvas, Saulkrastu un Limbažu novadi), kas kopīgi veidos kartes 4 valodās un izstrādās kopīgus maršrūtus.

2012.gadā Tūrisma un informācijas centrs piedalījās Vidzemes tūrisma asociācijas īstenotā Interreg IV C programmas projektā „Culture and Heritage Added value to Regional policies for Tourism Sustainability (CHARTS)”, kurā paredzēts izveidot kultūras mantojuma objektu karti, jaunus tūrisma maršrūtus. TIC ņems dalību arī Latvijas - Igaunijas pārrobežu projektā „Development of water tourism as nature and active tourism components in Latvia and Estonia” (RIVERWAYS). Plānotās aktivitātes- Salacas upes gultnes tīrīšana pie Staiceles un vienas laivotāju atpūtas vietas ierīkošana Salacas upes posmā Staicele – Rozēni.

Tūrisms Alojas novadā balstās galvenokārt uz dabas un kultūrvēsturisko objektu apmeklēšanu, kā arī uz aktīvo atpūtu. Nozīmīgākie kultūrvēsturiskie tūrisma objekti ir Ozolmuižas muiža, Puikules muiža, Viķu muiža un parks, Braslavas muižas parks, Ungurpils muižas parks u.c. Tie piedāvāts apmeklēt 4 dažādas dabas takas, Planču purva dabas taku var apmeklēt cilvēki ar īpašām vajadzībām – neredzīgajiem, jo informācija par dabā redzamo ir Braila rakstā. Tūristiem ir iespējams apmeklēt netradicionālas saimniecības, kas ir izvietojušās Alojas novadā, piemēram, z/s „Ošlejas” - šitaki un citu sēņu audzēšanu, Z/S "Mīlēni" - foreles un vēži u.c.

No aktīvās atpūtas Alojas novadā iespējams izmantot dažādus dabas maršrutus, kas sniedz iespēju aplūkot dabas objektus Alojas novadā (skat. 38.tabulu). Nākotnē plānots piedāvāt daudzveidīgākus maršrutus, restaurēt kultūrvēsturiskos objektus, kā arī izveidot jaunus dabas objektus, kurus varētu iekļaut maršrutos.

38.tabula. Aktīvā tūrisma maršruti Alojas novadā

Nr.p. k	Maršruti	Ilgums	Apskates objekti
1	Dabas taka Vīksnu ala	~ 6 stundas	Staiceles parks, Salacas upe, Rungu avotiņš, klintis Salacas kreisajā krastā, Vīksnu taka, Vīksnu ala, Lielā "Ozoliņu" akmens
2	Pārgājiens uz Karogu sila alām	~ 5 - 7 stundas	Senās koka apbūves apskate, Staiceles papīrfabrika, pieminēklis „Stazele”, piemiņas akmens, „Karogu karjeras”, Dzelzāmura dižakmens, Karogu alas, Karogu avotiņš
3	Ieskats Stārķu galvaspilsētā	~ 5 stundas	Pilsētas centrs, tirgus laukums, domes ēka, akmens skulptūras, Lībiešu muzejs, Staiceles simbola – stārķa - vēsturiskā „Profesora ligzda”, mākslas austuve, mākslinieku šķūnis, Lielā iela un tās vēsturiskie objekti - pilsētas senā koka apbūve, Staiceles papīrfabrika, - 19.gs.beigas 20.gs. sākums, Stazeles pieminēklis, kājnieku trošu tilts pār Salacu, Ruku kalns, Stārķu pils pilsdrupas, Rozēnu – Staiceles ev. lut. baznīca.
4	Staiceles daiļdārzi	~ 4 stundas	3 – 4 Staiceles daiļdārzu apskate
5	Pa lībiešu pēdām	~3stundas	Pieminēklis Vidzemes lībiešiem Staiceles centrā – latviešu, lībiešu un igauņu robežakmens. Z. un J. Rapu skulptūra, Lībiešu muzejs „Pivāliņš”, Staiceles audēju namiņa, mākslinieku šķūņa un brīvdabas parka apskate.

Avots: www.aloja.lv

Alojas novada arī iespējams ne tikai apskatīt nozīmīgus objektus ar kājām, bet arī ir izstrādāti velomaršruti, kopumā 6.

Nemot vērā iepriekšminētos informāciju, Alojas novadā būtiski ir turpināt attīstīt tūrisma objektus, pakalpojumus un pasākumus, lai piesaistītu vēl vairāk tūristus. Nākotnē nepieciešams veidot jaunus piedāvājumus gan dabas ainavu mīļotājiem, pētniekiem, putnu novērotājiem, makšķerniekiem, foto tūristiem, gan arī daudzveidīgākus aktīvās atpūtas iespējas. Svarīgi ir uzstādīt informatīvās zīmes uz autoceļiem, velomaršrutiem un apskates objektiem. Tāpat nepieciešams pilnveidot Alojas novada tūrisma tēlu, mārketingu (veidot suvenīrus, u.c. par Alojas novadu identificējamus produktus).

12. PUBLISKĀ PĀRVALDE

12.1. Pašvaldības struktūra

Alojas novads ir izveidojies 2009.gada jūnijā, apvienojoties Alojas pilsētai ar lauku teritoriju, Brīvzemnieku pagastam, Braslavas pagastam un Staiceles pilsētai ar lauku teritoriju. Alojas novada pašvaldība darbojas saskaņā ar likumu „Par pašvaldībām”.

Alojas novada pašvaldības un Alojas novada domes darbību nosaka ar 29.07.2009. Alojas novada domes sēdes lēmumu apstiprinātie Alojas novada saistošie noteikumi Nr.1 „Alojas novada pašvaldības nolikums”. Pašvaldības iedzīvotāju pārstāvību nodrošina to ievēlēts pašvaldības lēmējorgāns – dome, kura atbilstoši Republikas pilsētas domes un novada domes vēlēšanu likumam sastāv no 15 deputātiem, kuri tiek ievēlēti pašvaldību vēlēšanās uz 4 gadiem. Domes darbu vada domes priekšsēdētājs, savukārt Domes priekšsēdētāja vietnieks pilda domes priekšsēdētāja pienākumus viņa prombūtnes laikā vai viņa uzdevumā. Alojas novada pašvaldības centrālā administrācija - Dome atrodas Alojas pilsētā, bet uz vietas pagastos darbojas pagasta pārvades, kas nodrošina klientu apkalpošanas funkcijas uz vietām. Lai nodrošinātu savu darbību un izstrādātu domes lēmumprojektus, dome no pašvaldības deputātiem ievēl:

- finanšu komiteju (5 locekļu sastāvā),
- sociālo jautājumu komiteju (5 locekļu sastāvā),
- izglītības, kultūras un sporta jautājumu komiteju (5 locekļu sastāvā),
- attīstības komiteju (5 locekļu sastāvā),
- kārtības, komunālās saimniecības un dzīvokļu jautājumu komiteju (5 locekļu sastāvā).

Dome var lemt par komisiju un darba grupu izveidošanu atsevišķu pašvaldības uzdevumu veikšanai. Šādas komisijas un darba grupas tiek izveidotas noteiktu uzdevumu veikšanai uz noteiktu laiku. Pašvaldība ir izveidojusi sekojošas komisijas:

- 1) Administratīvo komisiju,
- 2) Iepirkumu komisiju,
- 3) Dzīvojamo māju privatizācijas komisiju,
- 4) Pašvaldības īpašuma privatizācijas un atsavināšanas komisiju,
- 5) Alojas novada vēlēšanu komisiju,
- 6) Administratīvo aktu strīdu komisiju,
- 7) Zemes komisijas Alojas un Staiceles pilsētās,
- 8) Politiski represēto personu un nacionālās pretošanās kustības dalībnieku statusa noteikšanas un nelikumīgi represēto personu mantisko jautājumu kārtošanas komisiju,
- 9) Interesu izglītības programmu izvērtēšanas un mērķdotācijas sadales komisija.
- 10) Civilās aizsardzības komisija.

Pašvaldības administrācija ir pašvaldības izpildorgāns, kas nodrošina domes pieņemto lēmumu izpildi, kā arī darba organizatorisko un tehnisko apkalpošanu, un tā sastāv no finanšu un grāmatvedības nodaļas, personāla vadības un lietvedības nodaļa, attīstības un teritorijas plānošanas nodaļa, attiecīgo nozaru speciālisti un algoti darbinieki, kas nav iekļauti nodaļās un četras teritoriālās pārvaldes - Alojas pilsētas pārvalde, Staiceles pilsētas pārvalde, Braslavas pagasta pārvalde, Brīvzemnieku pagasta pārvalde.

Pašvaldības dome ir izveidojusi sekojošas iestādes, kuru tiesības, pienākumi un struktūra tiek noteikta saskaņā ar domes apstiprinātiem iestāžu nolikumiem: Alojas novada Dome, 7 izglītības iestādes (Alojas Ausekļa vidusskola, Staiceles vidusskola, Puikules pamatskola, Ozolmuižas pamatskola, Alojas pirmsskolas izglītības iestāde "Auseklītis", Staiceles Mūzikas un mākslas skola, Alojas Mūzikas un mākslas skola), 6 bibliotēkas, 6 kultūras iestādes (Alojas kultūras nams, Staiceles kultūras nams, Puikules tautas

nams, Vilzēnu tautas nams, Staiceles lībiešu muzejs „Pivāliņi”, Alojas muzejs, Tūrisma informācijas centrs), Alojas novada bāriņtiesa, Alojas novada dzimtsarakstu nodaļa, Alojas novada sociālo dienestu, Alojas novada būvvalde, Vidzemes jaunatnes futbola centrs „Staicele”, Staiceles lībiešu interešu izglītības centrs „Krustpunkti”, trīs sociālās aprūpes iestādes (Staiceles Dienas aprūpes centrs, Bērnu sociālās aprūpes centrs "Zīles", pansionāts „Urga”), Braslavas pagasta feldšeru punkts, Pašvaldības policija.

Pašvaldības pārraudzības ir SIA „Alojas komunālais dienests”, SIA „Alojas veselības aprūpes centrs” un SIA „Staiceles komunālais uzņēmums”.

Pašvaldība ir kapitāldaļas šādās kapitālsabiedrībās:

- 1) SIA „Ziemeļvidzemes atkritumu apsaimniekošanas organizācija”;
- 2) SIA „Latvijas Futbola federācijas mācību un treniņu centrs „Staicele””;
- 3) AS „CATA”;
- 4) SIA „Olimpiskais centrs „Limbaži””;
- 5) SIA „Limbažu slimnīca”.

Novada domes sēdes ir atklātas un tajās iespējams piedalīties ikvienam novada iedzīvotājam. Regulāra informācija par pašvaldības darbu, pašvaldības budžetu, pieņemtajiem lēmumiem, izsludinātajām sabiedriskajām apspriedēm un pašvaldību iestāžu darbu tiek ievietota domes informatīvajā izdevumā „Alojas Novada Vēstis”. Tas tiek izdots reizi mēnesī un piegādāts bez maksas visām novada mājāsniecībām. Ir izveidota novada mājas lapa internetā www.aloja.lv, kurā pieejama informācija par novadu un aktualitātēm.

Alojas novada pašvaldība ESF atbalstītajā projektā „Alojas novada domes darbinieku administratīvās kapacitātes paaugstināšana” uzlaboja pašvaldības darbību un efektivitāti, projekta ietvaros tika apgūts apmācību cikls (projektu vadībā, projektu grāmatvedībā, personālvadībā, iepirkumu procedūras piemērošanā, būvniecības normu piemērošanā u.tml.), nodrošināti pieredzes apmaiņas braucieni uz Apes un Salacgrīvas novadiem, tika organizēta sadarbības tīkla izveide u.c. aktivitātes.

Projekta „Speciālistu piesaiste Alojas novada pašvaldības administratīvās kapacitātes stiprināšanai” ietvaros Alojas novada pašvaldībai piesaistītas divas jaunas amata vienības – juriskonsults un telpiskās attīstības plānotājs.

Attiecībā uz Alojas novada domes novērtējumu respondenti vērtēja tādas darba jomas kā sabiedriskā kārtība un drošība, teritorijas labiekārtošana, izglītības jautājumi, sociālie jautājumi, lauksaimniecības un uzņēmējdarbības attīstība, kultūras dzīve un informēšana par aktualitātēm.

Proporcionāli visbiežāk iepriekšminētās jomas tiek vērtētas kā apmierinošas. Vispozitīvāk tiek vērtētās jomas ir izglītības jautājumi, teritorijas labiekārtošana un pašvaldības informēšana par aktualitātēm. Izteikti lielai daļai ir neapmierināta pašvaldības veikumu attiecībā uz sabiedrisko kārtību un drošību un rūpēm par uzņēmējdarbības un lauksaimniecības attīstību.

12.2. Pašvaldības budžets

Pašvaldības budžeta mērķis ir noteikt un pamatot, kāds līdzekļu apjoms tām nepieciešams ar likumu noteikto funkciju, uzdevumu un brīvprātīgo iniciatīvu izpildei periodā, kuram šie līdzekļi ir paredzēti. Kārtību, kādā budžets jāveido, jāapstiprina un jāpilda, nosaka likums „Par budžetu un finanšu vadību” un likums „Par pašvaldību budžetiem”. Pašvaldības budžetu, kurā ir ienākumu un izdevumu daļa, sastāda un apstiprina vienam saimnieciskajam gadam, kas sākas 1. janvārī un beidzas 31. decembrī. Pašvaldības budžets sastāv no pamatbudžeta un speciālā budžeta.

Pamatbudžetu veido:

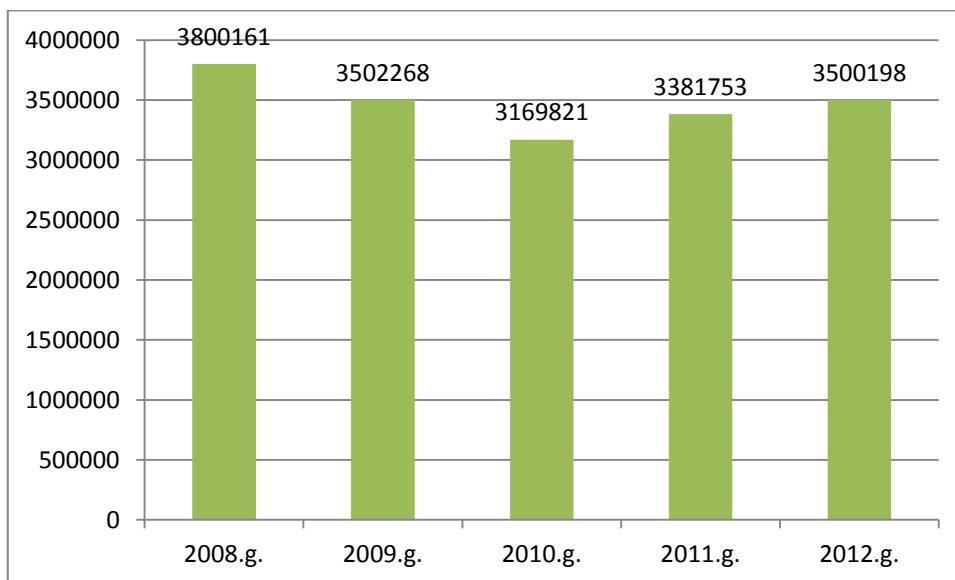
- Nodokļu ieņēmumi, t.sk. iedzīvotāju ienākumu nodoklis, nekustamā īpašuma nodoklis, azartspēļu nodoklis;
- Nenodokļu ieņēmumi, t.sk. pašvaldības nodevas un maksājumi, ieņēmumi par īpašuma iznomāšanu, maksas pakalpojumi, sodi un sankcijas u.c.;
- Saņemtie maksājumi, t.sk. norēķini ar citu pašvaldību budžetiem, maksājumi no valsts pamatbudžeta u.c.

Speciālo budžetu veido līdzekļi, kas tiek piešķirti no valsts īpašiem mērķiem (dabas resursu nodoklis, autoceļu fonds u.c.).

12.2.1. Budžeta ieņēmumi

Alojas novada domes pamatbudžeta ieņēmumi no 2008.gada līdz 2010.gadam bija būtiski samazinājušies, taču 2011.gadā budžeta ieņēmumi bija par 6,7% lielāki nekā 2010.gadā. 2012. gadā ieņēmumi palielinājās par 3,4% (skat. 41.attēlu).

41.attēls. Alojas novada domes pamatbudžeta kopējie ieņēmumi 2008.-2012.gadā



Avots: Finanšu ministrija

Aplūkojot pamatbudžeta ieņēmumu struktūru 2010.-2011.gadā (skat. 39.tabulu), redzams, pamatbudžeta ieņēmumu struktūrā Alojas novadā transferti veido 54% pamatbudžeta ieņēmumu, tai skaitā dotācija no pašvaldību finanšu izlīdzināšanas fonda 20% no pamatbudžeta ieņēmumiem. Transfertu īpatsvars vidēji novadu budžetos ir zemāks – 47% un vidēji Latvijā zemāks – 37%.

39.tabula. Alojas novada domes pamatbudžeta ieņēmumu struktūra 2010.-2011.gadā

ieņēmumi	2010	2011	Izmaiņas	Izpilde 2011.gadā %
Pamatbudžeta ieņēmumi (kopā Ls)	3169836	3381753	↑	100,00
Ienākuma nodokļi	1005999	1023270	↑	30,26
Īpašuma nodokļi	117744	137106	↑	4,05
Ieņēmumi no uzņēmējdarbības	44	120	↑	0,004
Valsts (pašvaldību) nodeva un kancelejas nodevas	2454	1693	↓	0,05
Naudas sodi un sankcijas	4039	5542	↑	0,16
Pārējie nenodokļu ieņēmumi	17772	5228	↓	0,15
Ieņēmumi no pašvaldības īpašumu pārdošanas	165	5524	↑	0,16
Valsts budžeta transferti	1672211	1826686	↑	54,02
Pašvaldību budžetu transferti	99475	122223	↑	3,61
Budžeta iestāžu ieņēmumi	249933	254361	↑	7,52

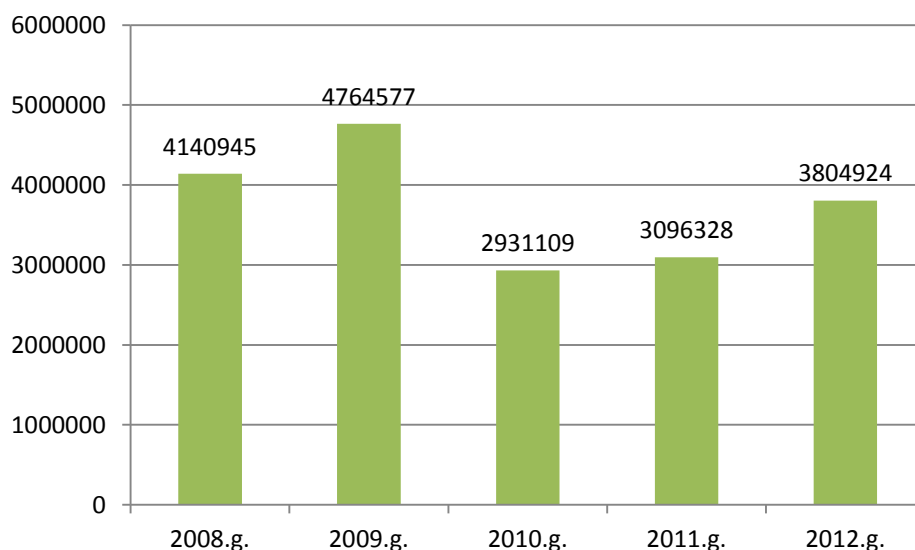
Avots: Alojas novada dome

Ieņēmumi ir palielinājušies visās ieņēmumu pozīcijās, izņemot valsts (pašvaldību) nodeva un kancelejas nodevas, kas samazinājušās par 31%, kā arī pārējie ieņēmumi, kas samazinājušies par 71%. 2010.-2011.gadā būtiski ir pieauguši nodokļa ieņēmumi, ienākuma nodokļi par 2%, bet īpašuma nodoklis par 16%. Pieauguši gan valsts, gan pašvaldību transferti, attiecīgi 9,2% un 22,9%. Nozīmīgi pieauguši ieņēmumi pašvaldības īpašumu pārdošanas par 33,5 reizēm un pieaudzis naudas sodi un sankciju ieņēmumi par 37,2%.

Uz 2011.gadu Alojas novada pamatbudžeta ieņēmumi uz vienu iedzīvotāju bija 574 Ls, kas ir zemāk nekā novados vidēji (624 Ls), taču otrs augstākais apkārtējo kaimiņu novadu vidū, aiz Kocēnu novada. Ienākumi no iedzīvotāju ienākuma nodokļa uz vienu iedzīvotāju Alojas novadā ir mazāki nekā vidēji novados un valstī, transferti uz vienu iedzīvotāju ir lielāki nekā vidēji novados un valstī. Savukārt ienākumi no nekustamā īpašuma nodokļa uz vienu iedzīvotāju ir zemāki nekā vidēji novados un valstī.

12.2.2. Budžeta izdevumi

Alojas novada domes kopējie pamatbudžeta izdevumi pēdējo piecu gadu laikā ir samazinājušies par 24%, visstraujākais samazinājums bija 2010.gadā, kad izdevumi samazinājās par 38% pret iepriekšējo gadu, kas bija pirmais pārskata gads kopš novada izveidošanās. Kopš 2010.gada izdevumi ir pieauguši par 7,7%. (skat. 42.attēlu).

42.attēls. Alojas novada domes pamatbudžeta kopējie izdevumi 2008.-2012.gadā

Avots: Finanšu ministrija

2011. gadā lielāko daļu pamatbudžeta izdevumu veido uzturēšanas izdevumi (79,6%), kas ir vairāk nekā novados un valstī vidēji (76,7%). 45,3% pamatbudžeta ir atvēlēti atlīdzībai, kas ir augstāks rādītājs kā vidēji novados (41,9%) un valstī (37,2%). Kapitālajiem izdevumiem atvēlēti 20,4% budžeta līdzekļu, kas ir mazāk nekā novados (24,4%) un valstī (23%) vidēji. No speciālā budžeta līdzekļiem kapitālajiem izdevumiem izlietoti 0,82 līdzekļu. Vidēji novados un valstī šim mērķim piešķirti 2,2%.

Pamatbudžeta izdevumi uz vienu iedzīvotāju Aļoja novadā (559 Ls) ir par 15% mazāki kā vidēji novados un par 34% kā vidēji valstī, savukārt speciālā budžeta izdevumi ir nedaudz lielāki par vidējo rādītāju novados un lielāki kā vidēji valstī. Nozīmīgākās jomas, kam izlietoti budžeta līdzekļi, ir izglītība; tai izlietotas 37,2% budžeta. Ekonomiskai darbībai izlieto 18,8% budžeta un vispārējiem valdības dienestiem atvēlēti 14,8% līdzekļu. Pašvaldības teritorijas un mājokļu apsaimniekošanai un atpūtai, kultūrai un reliģijai – katram izlietota 11,3% budžeta. Sociālajai aizsardzībai izlietoto 6,5% līdzekļu. (skat. 40.tabulu).

Aplūkojot kopējos izdevumus atbilstoši pašvaldības funkcijām 2010.-2011.gadā, redzams, ka ir samazinājušies veselības izdevumi par 6%, būtiski samazinājušies izdevumi par vides aizsardzības, proti, par 97%, samazinājušies izdevumi arī sociālai aizsardzībai par 2%. Pārējās pozīcijās – vispārējiem valdības dienestiem, sabiedriskajai kārtībai un drošībai, ekonomiskā darbība, pašvaldību teritorijas un mājokļa apsaimniekošana, atpūta, kultūra un reliģija un izglītība – izdevumi ir pieauguši. Visstraujāk pieauguši ekonomiskās darbības izdevumi par 8 reizēm un izglītība par 16%.

40.tabula. Alojas novada domes pamatbudžeta izdevumu struktūra 2010.-2011.gadā

Izdevumi	2010	2011	Izmaiņas	Izpilde 2011.gadā, %
Pamatbudžeta izdevumi (kopā Ls)	2834540	3096328	↑	100,0
Vispārējie valdības dienesti	444995	462756	↑	14,9
Sabiedriskā kārtība un drošība	27472	30182	↑	1,0
Ekonomiskā darbība	28328	225942	↑	7,3

Vides aizsardzības	139313	3244	↓	0,1
Pašvaldības teritoriju un mājokļu apsaimniekošana	273253	278050	↑	9,0
Veselība	3835	3607	↓	0,1
Atpūta, kultūra un reliģija	201066	225270	↑	7,3
Izglītība	1045759	1212803	↑	39,2
Sociālā aizsardzība	670519	654474	↓	21,1

Avots: Alojas novada dome

Budžeta izdevumi uz vienu iedzīvotāju ir vidēji par 20% zemāki nekā rādītāji novados un valstī. Tādās jomās kā sabiedrības kārtība un drošība, ekonomiskā darbība, vides aizsardzība, pašvaldības teritoriju un mājokļu apsaimniekošana, atpūta, kultūra un reliģija un izglītības izdevumu rādītāji ir zemāki nekā vidējie rādītāji novados un valstī. Izglītības jomā izdevumi uz vienu iedzīvotāju ir par 21% mazāki kā vidēji novados un par 17% mazāki kā vidēji valstī. Vidēji ir izdevumi uz vienu iedzīvotāju tādām jomām kā vispārējie valdības dienesti un veselība. Lielāki izdevumi uz vienu iedzīvotāju pašvaldībai ir sociālai aizsardzībai par 79 % vairāk nekā vidēji novados un par 63% vairāk nekā valstī.

Pēdējo piecu gadu laikā Alojas novada budžeta kopējie pamatbudžeta ieņēmumi un izdevumi ir samazinājušies. Vērtējot kopējo bilanci, redzams, ka ieņēmumi kopš 2010.gada pārsniedz izdevumus, 2010.gadā ieņēmumi pārsniedza izdevumus par 8%, 2011.gadā par 9%, taču 2012.gadā plānots, ka izdevumi būs par 14% lielāki, nekā ieņēmumi.

12.3. Sabiedriskā kārtība un drošība

Par drošību Alojas novadā rūpējas 2 pašvaldības policisti, sadalot novada divās pārraugāmās teritorijās -Staiķes pilsēta un tās lauku teritorija (pagasts) un Braslavas pagasts; Alojas pilsēta un tās lauku teritorija (pagasts) un Brīvēznieku pagasts No Valsts puses par kārtības ievērošanu Alojas novadā ir atbildīga Valsts policijas Limbažu rajona iecirknis.

Noziedzības līmenis Alojas novadā ir otrs zemākais starp kaimiņu novadiem un zemāks par Latvijas vidējo līmeni, taču ir vienāds ar Pierīgas reģiona noziedzības līmeni (skat. 41.tabulu).

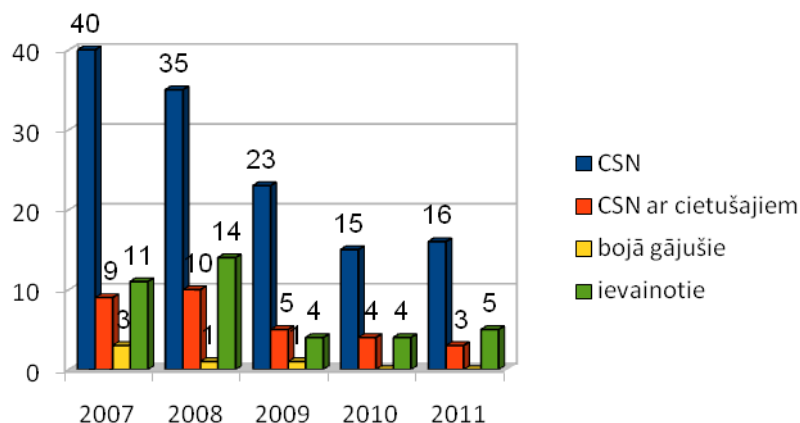
41.tabula. Reģistrēto noziedzīgu nodarījumu skaits 2010.gadā

Administratīvā teritorija	Noziedzīgu nodarījumu skaits	Noziedzīgu nodarījumu skaits uz 10 000 iedzīvotāju
Latvijā	51108	228
Pierīgas reģionā	7230	186
Alojas novads	112	186
Burtnieku novads	184	217
Kocēnu novads	43	61
Limbažu novads	504	258
Mazsalacas novads	88	223
Salacgrīvas novads	184	196

Avots: Centrālā statistikas pārvalde

Vērtējot ceļu satiksmes negadījumu skaitu par laika posmu no 2007. līdz 2011.gadam, ir vērojams būtisks negadījumu skaita samazinājums. Ievainoto personu skaits pēdējos trīs gados ir saglabājies līdzīgā apmērā – vidēji 4 ievainotie gadā. Samazinoties negadījumu skaitam attiecīgi ir arī samazinājies ievainoto skaits (skat. 43.attēlu).

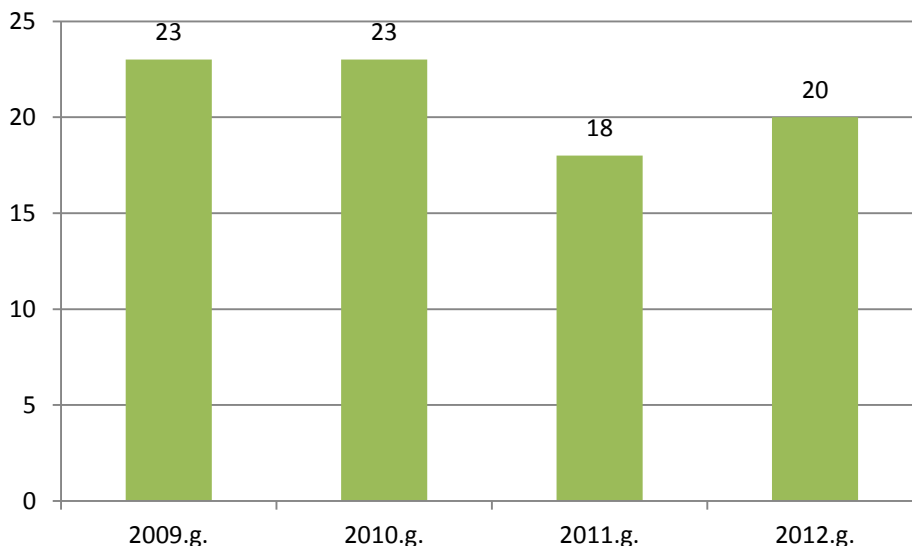
43.attēls. Ceļu satiksmes negadījumu statistika Alojas novadā 2007.-2011.gadā



Avots: Ceļu satiksmes drošības direkcijas dati

Alojas novadā atrodas Valsts ugunsdzēsības un glābšanas dienesta Vidzemes reģiona daļas Limbažu daļas Alojas postenis. Saskaņā ar Valsts ugunsdzēsības un glābšanas dienesta datiem, laikā no 2009.gada līdz 2012.gadam Alojas novadā par 15% ir samazinājies ugunsgrēku skaits (skat. 44.attēlu).

44.attēls. Ugunsgrēku skaits Alojas novadā 2009.-2012.gadam



Avots: Valsts ugunsdzēsības un glābšanas dienesta dati

12.4. Sabiedriskās organizācijas un sadarbība

Sabiedriskās (nevalstiskās) organizācijas (NVO), kas pārstāv trešo jeb nevalstisko sektoru blakus valsts un biznesa sektoriem, ir neatņemama jebkuras demokrātiskas valsts sastāvdaļa. Ar NVO palīdzību, apvienojoties cilvēku grupai, kurus vieno kopēji mērķi, ir iespējams ietekmēt vai mainīt gan likumdevējas, gan izpildējas darbību. NVO iesaistās uzņēmīgākā sabiedrības daļa, kas darbojas tādās

jomās kā sociālā un veselības aizsardzība, cilvēktiesības un integrācija, vides aizsardzība, izglītība, uzņēmējdarbība, sports, atpūta utt.

NVO ir pilsoniskās sabiedrības pamats, organizāciju un biedru skaits tajās parāda, cik aktīvi ir kādas valsts iedzīvotāji un cik liela ir gatavības pakāpe iesaistīties diskusijās ar valsts varu un pārējo sabiedrības daļu, vēršot uzmanību uz sabiedrībai sasāpējušām problēmām.

Alojas novadā reģistrētas 19 biedrības, no tā lielākā daļa darbojas sporta, izglītības un kultūras jomās (skat. 42.tabulu).

42.tabula. Alojas novada biedrības un nodibinājumi

Nr. p.k.	Nosaukums	Juridiskā adrese
1	Biedrība „Apmācības, kultūras un estētikas centrs „Vilzene””	Vilzēnu tautas nams, p/n "Blankaskrogs", Braslavas pagasts, Alojas novads, LV-4068
2	Izglītības biedrība „Studeo”	Ausekļa iela 1, Aloja, Alojas nov.
3	Biedrība "Alojas Mūzikas un mākslas skolas atbalsta biedrība"	Alojas novads, Aloja, Jūras ielā 39a, LV – 4064
4	Lauku sieviešu klubs „Naktsvijoles”	Puikule, Brīvzemnieku p., Alojas n., LV-4063
5	Biedrība „Alojas radošais klubs „Liepale””	Rīgas iela 4, Aloja, Alojas novads, LV-4064
6	Biedrība „Īģes lauku partnerība”	Rīgas iela 4, Aloja, Alojas novads, LV - 4064
7	Biedrība „Alojas novada attīstība”	Rīgas iela 4, Aloja, Alojas novads, LV-4064
8	Biedrība „Ungurpils ezera saimnieks”	„Ezera iela-4”, Ungurpils, Alojas novads, LV – 4064
9	Biedrība „Stārķu ieleja”	"Kastaņas", Staicele, Alojas nov.
10	Basketbola klubs „Aloja”	Jaunā iela 12, Aloja, Alojas nov.
11	Biedrība „Tenisa klubs Aloja”	Aloja, Kluba iela 13a, LV4064
12	Biedrība „Motoklubs ASB”	"Buķi", Braslavas pag. Alojas novads, LV4068
13	Jātnieku sporta klubs „Happy Horse”	Alojas nov., Alojas pag., "Pērkoņi"
14	Makšķernieku biedrība „Ūdensroze”	Alojas nov., Staicele, Lielā iela 13 LV–4043
15	Biedrība "Eiropas stārķu pilsētu organizācija"	Liela iela 7, Staicele, Alojas novads, LV-4043
16	Biedrība „Alojas mednieku klubs”	Lidlauka iela 9, Aloja, Alojas novads, LV-4064
17	Jauniešu biedrība „Pivāliņi”	Lielā iela 7, Staicele, Alojas nov.
18	Biedrība „Alojas Seniori”	Rīgas iela 4, Aloja, Alojas novads, LV-4064
19	Biedrība „Staiceles seniori”	Parka iela 2, Staicele, Alojas novads, LV – 4043

Avots: www.avots.lv un Lursoft

Novadā darbojas divas reliģiskās konfesijas Luterāņu draudze un Katoļu draudze.

Alojas novada pašvaldība ir Latvijas Pašvaldības savienības biedre. Latvijas Pašvaldību savienībā darbojas piecas komitejas: Finanšu un ekonomikas jautājumu komiteja, Izglītības un kultūras jautājumu komiteja, Sociālo un veselības jautājumu komiteja, Reģionālās attīstības un sadarbības komiteja un

Tehnisko problēmu komiteja. Katru mēnesi notiek šo komiteju sanāksmes, kurās var piedalīties visi pašvaldību pārstāvji.

Aloja novada pašvaldība ir biedre vēl Latvijas pilsētu savienībā, Eiropas Stārķu pilsētu organizācijā, Latvijas Darba devēju asociācijā, Latvijas Bāriņtiesu asociācijā un Alojas novada dibinātajā biedrībā "Īģes lauku partnerība".

Biedrība "Īģes lauku partnerība" dibināta 2008. gada 12. aprīlī. Tās dibinātāji ir pašvaldības, nevalstiskās organizācijas, uzņēmēji un fiziskas personas. Partnerība dibināta ar mērķi: veicināt Alojas, Staiceles, Braslavas un Brīvēzemnieku pašvaldību teritoriju ilgtspējīgu attīstību, iedzīvotāju dzīves un vides kvalitātes uzlabošanu un sekmēt pilsoniskās sabiedrības veidošanos Alojas, Staiceles, Braslavas un Brīvēzemnieku pašvaldību teritorijās, veicinot formālu un neformālu vietējās attīstības grupu aktīvu sadarbību.

Šodien Alojas novadā nepieciešams attīstīt tādas organizācijas, kas apvieno iespējami daudz iedzīvotāju, lai stiprinātu sabiedrības saikni ar pašvaldību. Novadā šobrīd nav vides organizācijas, kā arī organizācijas, kas aktīvi iesaistītu iedzīvotājus lēmumu pieņemšanas procesos dažādos jautājumos, nodrošinot iedzīvotāju interešu aizstāvību. Organizāciju loma šajā procesā ir apvienot iedzīvotājus, kam ir kopīgas intereses vai vajadzības, un sniegt palīdzību, atbalstu, daļēji piedaloties arī pašvaldības darbā.

SVID ANALĪZE

SVID analīze ir stratēģijas plānošanas instruments, kas ļauj noteikt pašvaldības Stiprās un Vājās puses, Iespējas un Draudus. Veicot SVID analīzi, tiek izvērtētas iekšējo un ārējo faktoru sniegtās priekšrocības un problēmas:

Stiprās puses – pašvaldības īpašības, kas tai var palīdzēt sasniegt noteikto mērķi;

Vājās puses – pašvaldības īpašības, kas var kavēt noteiktā mērķa sasniegšanu;

Iespējas – tie ārējie faktori, kas var pašvaldībai palīdzēt sasniegt noteikto mērķi;

Draudi – tie ārējie faktori, kas var pašvaldību kavēt noteiktā mērķa sasniegšanā.

SVID analīze tiek atspoguļota tabulā, lai pārskatāmi aprakstītu visu jomu stiprās un vājās puses, iespējas un draudus atbilstoši pašreizējās situācijas aprakstā minētajam.

Alojas novads	
Stiprās puses	Vājās puses
1. Ekoloģiski tīra vide	1. Ģeogrāfiskā atrašanās vieta bremzē uzņēmējdarbības attīstību
2. Dabas resursu daudzveidība – meži, ūdens resursi, aizsargājamās dabas teritorijas	2. Līdzekļu trūkums dabas objektu un kultūrvēsturisko objektu saglabāšanā
3. Bagāts kultūrvēsturiskais mantojums	3. Saimnieciskās darbības ierobežojumi dabas aizsardzības teritorijās kavē komerciāli izmantot zemes resursus
4. Valsts nozīmes kultūras pasākumi	4. Iedzīvotāju skaita samazināšanās
5. Plašs un daudzpusīgs izglītības iestāžu tīkls	5. Kvalitatīva darbaspēka un inteliģences aizplūšana no novada.
6. Alojas novadā ir pieejama visai plaša kultūras iestāžu infrastruktūra – kultūras un tautas nami, muzeji, bibliotēkas	6. Neapmierinošs ielu un ceļu stāvoklis
7. Veselības aprūpes pamatpakalpojumu pieejamība	7. Iedzīvotāju zemā maksātspēja
8. Kvalitatīva sporta infrastruktūra un daudzpusīga sporta veidu attīstība, moderna sporta halle	8. Tūrisma pakalpojumu pieprasījuma sezonālitate
9. Daudzveidīgs tūrisma pakalpojumu piedāvājums un resursi	9. Budžeta ieņēmumu samazināšanās
10. Kvalificēti speciālisti un pārvalžu darbinieki	10. Skolēnu skaita samazināšanās
Iespējas	Draudi
1. Veicināt sadarbību ar sabiedriskām organizācijām, radot iespējas izglītības papildināšanai iedzīvotājiem arī novada attālākajās teritorijās	1. Dažādas ekonomiskās un privātās intereses var nostādīt augstāk par ekoloģijas interesēm
2. Uzlabot ceļu infrastruktūru,	2. Nesaprātīga visu veidu resursu izmantošana (strauja mežu izciršana, zemju neapstrādāšana, lauksaimniecības zemju noplicināšana, dabas resursu izsīkums)
3. Novada tēla un mārketinga pilnveidošana	3. Pasliktinoties ekonomikai, samazinās iedzīvotāju labklājība un nepieciešamība pēc pakalpojumiem
4. Tūrisma attīstība, piedāvājumu dažādošana	
5. ES finansējuma piesaiste infrastruktūras un uzņēmējdarbības attīstībai, kā arī uzņēmējdarbības	

<p>un infrastruktūras attīstība kopumā</p> <p>6.Sadarbība ar citām pašvaldībām pakalpojumu nodrošināšanā un pilnveidošanā</p> <p>7.Finansējuma piesaiste attīstības projektu veidā</p> <p>8.Iedzīvotāju iesaiste sabiedrībai aktuālu jautājumu apspriešanā aptaujas, iedzīvotāju sanāksmes, publiskās un sabiedriskās apspriešanas)</p> <p>9.Aprūpes un garīgās veselības kompetences izmantošana novada attīstībai</p>	<p>4.Negatīva demogrāfiskā situācija, pastiprinās emigrācija, turpinās sabiedrības novecošanās</p> <p>5.Ceļu kvalitātes pasliktināšanās (grants)</p> <p>6.Tūristu skaita samazinājums</p> <p>7.Pieaug novada iedzīvotāju apātija, palielinās savstarpēja neuzticēšanās</p>
---	--

Vide	
Stiprās puses	Vājās puses
<p>1.Tīra vide</p> <p>2.Nepastāv gaisa piesārņojums, vai ir niecīgs</p> <p>3.Daudzveidīgi ūdens resursi un zivju resursu pieejamība</p> <p>4.Ievērojams daudzums kultūrvēsturiski nozīmīgu objektu</p> <p>5.Ziemeļvidzemes biosfēras rezervāta aktīva darbība vides saglabāšanā, nodrošinot ilgtspējīgu sociālo un ekonomisko attīstību</p> <p>6.Daudzveidīgas vizuāli izteismīgas, pievilcīgas ainavas</p> <p>7.Atkritumu šķirošanas punkti Alojā, Staicelē</p>	<p>1.Līdzekļu trūkums dabas objektu un kultūrvēsturisko objektu saglabāšanā</p> <p>2.Malu zvejniecība</p> <p>3.Saimnieciskās darbības ierobežojumi dabas aizsardzības teritorijās</p> <p>4.Iedzīvotāju neizpratne par īpaši aizsargājamo dabas teritorijām, konfliktsituācijas, saskaroties vides aizsardzības un citām teritorijas izmantošanas interesēm</p>
Iespējas	Draudi
<p>1.Iesaistīt vietējos iedzīvotājus kultūrvēsturisko objektu sakopšanā un labiekārtošanā</p> <p>2.Veicināt atpūtas zonu veidošanu novada teritorijā</p> <p>3.Dabas aizsardzības biedrību atjaunošana</p> <p>4.Investīciju piesaiste vides jautājumu risināšanā</p> <p>5.Iedzīvotāju izglītošana vides jautājumos rīkojot izklaidējošus pasākumus</p> <p>6.Izbūvēt atkritumu dalītās vākšanas laukumus ciemu teritorijās</p>	<p>1.Dažādas ekonomiskās un privātās intereses var nostādīt augstāk par ekoloģijas interesēm</p> <p>2.Kultūrvēsturiskā mantojuma nolietojums vai pat bojāeja</p> <p>3.Avārija ar ekoloģiskās katastrofas sekām</p> <p>4.Finanšu trūkums</p> <p>5.Nesankcionētu atkritumu izgāztuvju veidošanās</p>

Sabiedrība	
(iedzīvotāji, nodarbinātība, izglītība, kultūra, veselība, sociālā aprūpe, drošība)	
Stiprās puses	Vājās puses
<p>1. Ir cilvēkresursu potenciāls – izglītoti, radoši, sabiedriski aktīvi iedzīvotāji kā novada attīstību virzošs spēks</p> <p>2. Zems migrācijas saldo</p> <p>3. Kvantitatīvi pieejami cilvēkresursi kā darbaspēka avots</p> <p>4. Limbažu pilsētas tuvums, papildus darba iespējas</p> <p>5. Zemas darbaspēka izmaksas</p> <p>4. Daudzveidīgs kultūras, interešu izglītības un radošo aktivitāšu piedāvājums</p> <p>5. Daudzveidīgu izglītības pakalpojumu pieejamība (pirmsskolas izglītība, pamatskola, vidusskola, mūzikas skolas, mākslas skolas, interešu izglītība, VJFC „Staicele”)</p> <p>6. Kvalificēts pedagoģiskais personāls</p> <p>7. Sadarbību ar citām vispārīzglītojošām skolām tuvākā apkārtnē, kā arī ārvalstīs</p> <p>8. Alojās novada vidusskolās piedāvā profesionālās pilnveides izglītības programmas</p> <p>9. Pieejamā daudzveidīgā sporta infrastruktūra un sporta tradīcijas/pakalpojumi izglītības iestādēs un ārpus tām</p> <p>10. Alojās novadā ir pieejama visai plaša kultūras iestāžu infrastruktūra – kultūras un tautas nami, muzeji, bibliotēkas</p> <p>11. Kultūras un sporta pasākumu tradīcijas</p> <p>12. Bagāts materiālais un nemateriālais kultūras mantojums</p> <p>13. Veselības aprūpes speciālistu nodrošinājums</p> <p>14. Esošā sociālā atbalsta sistēma un institucionālais nodrošinājums (Sociālais dienests, kvalificētu sociālās sfēras speciālistu pieejamība, Bāriņtiesa, sociālās aprūpes un rehabilitācijas iestādes)</p> <p>14. VUGD brigādes postenis Alojā</p> <p>15. Pašvaldības policija</p>	<p>1. Negatīva demogrāfiskā situācija</p> <p>2. Iedzīvotāju migrācija</p> <p>3. Zems ekonomiski aktīvo iedzīvotāju īpatsvars</p> <p>4. Darbvietu trūkums</p> <p>5. Nepietiekams, fiziski un morāli novecojis izglītības un kultūras iestāžu materiāltehniskais nodrošinājums un informācijas tehnoloģijas</p> <p>6. Skolēnu skaita samazināšanās</p> <p>7. Transporta grafiks ierobežo bērnu piedalīšanos ārpusstundu aktivitātēs</p> <p>8. Pašvaldības ierobežotais budžets, kas ietekmē sociālo sfēru</p> <p>9. Pieaugot trūcīgo personu (ģimeņu) skaitam, pilsētas un pagastu pārvaldēm pieaug izdevumi sociālo jautājumu risināšanai</p> <p>10. Pašvaldībā nav sociālās mājas</p> <p>11. Iedzīvotāju neapmierinātība ar pašvaldības policijas darbību</p> <p>12. Sabiedriskā infrastruktūra nav piemērota cilvēkiem ar īpašām vajadzībām</p> <p>13. Pagastos nav pieejams medicīnas darbinieks katru darba dienu</p> <p>14. Nepietiekams finansējums kultūras un sporta attīstībai</p> <p>15. Vienveidīgs sporta programmu piedāvājums</p>
Iespējas	Draudi
<p>1. Piesaistīt (pārvilināt) iedzīvotājus no blakus</p>	<p>1. Demogrāfiskās situācijas pasliktināšanās – negatīvs</p>

<p>teritorijām</p> <p>2.Veicināt sadarbību ar sabiedriskām organizācijām, radot iespējas izglītības papildināšanai iedzīvotājiem arī novada attālākajās teritorijās</p> <p>3.Jaunu izglītības programmu ieviešana vidusskolās (spec. programma, vakara/maiņu programma, neformālās izglītības programma)</p> <p>4.Mūžizglītības sistēmas veidošana</p> <p>5.Kultūras iestāžu sniegto pakalpojumu klāsta dažādošana, pasākumu kvalitātes līmeņa paaugstināšana</p> <p>6.Sporta un aktīvās atpūtas piedāvājumu pilnveidošana</p> <p>7.Materiāli tehniskās bāzes atjaunošana un pilnveidošana</p> <p>8.Sociālo māju un sociālo dzīvokļu izveide</p> <p>9.Kvalitatīvu veselības un sociālās aprūpes pakalpojumu attīstība</p> <p>10.Sabiedriskās infrastruktūras pielāgošana cilvēkiem ar īpašām vajadzībām</p>	<p>dabiskais pieaugums, darbaspējas vecuma iedzīvotāju īpatsvara samazināšanās, iedzīvotāju novecošanās tendence</p> <p>2.Darbaspēka aizplūšana</p> <p>3.Tālāko apdzīvoto centru un viensētu izzušana</p> <p>4.Darba vietu trūkums kavē jauniešus pēc mācību beigām atgriezties dzimtajā ciemā</p> <p>5.Pasliktinoties ekonomikai, samazinās iedzīvotāju labklājība un nepieciešamība pēc pakalpojumiem</p> <p>6.Finansējuma trūkums pašvaldības iestāžu uzturēšanai</p> <p>7.Izglītības iestāžu slēgšana, samazinoties skolēnu skaitam</p> <p>8.Finansējuma trūkums kultūras un sporta attīstībai</p> <p>9.Sociālo problēmu pieaugums (trūcīgo personu skaita palielināšanās)</p> <p>10.Noziedzības pieaugums</p>
---	--

<p style="text-align: center;">Ekonomika (infrastruktūra, uzņēmējdarbība, tūrisms)</p>	
Stiprās puses	Vājās puses
<p>1.Labs ceļu tīkls</p> <p>2.Laba sasniedzamība un attīstīts sabiedriskā transporta tīkls</p> <p>3.Apdzīvotās vietās ir pieejami centralizētie ūdensapgādes un kanalizācijas tīkli, dažviet arī siltumapgāde</p> <p>4.Plānveidīga ūdensapgādes un notekūdeņu sistēmu rekonstrukcija un modernizācija</p> <p>5.Ielu apgaismojums ir sakārtots pagastu centros (ciematos)</p> <p>6.Senas lauksaimniecības un kokapstrādes tradīcijas</p> <p>7.Teritorija atrodas īpaši atbalstāmajā reģionā</p> <p>8.Ungurpili atrodas lielākā cietes rūpnīca</p> <p>9.Brīvas ražošanai piemērotas teritorijas</p> <p>10.Lēts darbaspēks</p>	<p>1.Neapmierinošs ielu un ceļu stāvoklis, ceļa norāžu trūkums nelieliem ceļiem</p> <p>2.Attālums līdz plānošanas reģiona centram</p> <p>3.Tilta tehniskais stāvoklis pār Salacu</p> <p>4.Likvidēta dzelzceļa satiksme</p> <p>5.Nepietiekošs sabiedriskā transporta nodrošinājums un kvalitāte, sabiedriskā transporta nepieejamība atsevišķās apdzīvotās vietās</p> <p>6.Komunālās infrastruktūras nolietojums un nepietiekams nodrošinājums</p> <p>7.Novada atpazīstamība (t.sk. ceļazīmes, novada tēls, informācijas pieejamība)</p> <p>8.Darba vietu trūkums</p> <p>9.Kvalificēta darbaspēka aizplūšana</p> <p>10.Saimnieciskās darbības ierobežojumi dabas aizsardzības teritorijās kavē komerciāli izmantot</p>

<p>11.Skaistas ainavas, nepiesārņota vide, daudzveidīgi un bagāti dabas resursi</p> <p>12.Darbojas Alojas novada TIC</p> <p>13.Daudzveidīgs tūrisma pakalpojumu piedāvājums un resursi</p> <p>14.Plašs kultūrvēsturisko objektu (pilis, muižas, senās apbūves pilskalni, u.c.) un pasākumu (Latviešu pasaules klaidoņu festivāls, Stārķis Staicelē, Virsdiriģentu svētki, u.c.) klāsts</p> <p>15.Tūristu skaita palielināšanās</p>	<p>zemes resursus</p> <p>11.Tūrisma pakalpojumu pieprasījuma sezonālitate</p> <p>12.Nav sabiedriskās ēdināšanas uzņēmumu tīkla, viesu māju un viesnīcu trūkums un cita infrastruktūra tūristiem un ceļotājiem</p> <p>13.Nav pietiekami izpētīti visi dabas un kultūrvēsturiskie objekti, lai pilnvērtīgi tos piedāvātu apskatei</p> <p>14.Finanšu resursu trūkums projektu līdzfinansēšanai</p>
Iespējas	Draudi
<p>1.Uzlabet ceļu infrastruktūru, t.sk., noasfaltējot atsevišķus ceļu posmus, uzstādīt informatīvās zīmes uz autoceļiem, velo maršrutiem un apskates objektiem.</p> <p>2.Novada tēla un mārketinga pilnveidošana</p> <p>3.Ekotūrisms</p> <p>4.Ūdens tūrisma attīstība</p> <p>5.Alojas muzeja akreditācija un infrastruktūras izveide</p> <p>5.ES finansējuma piesaiste infrastruktūras un uzņēmējdarbības attīstībai, kā arī uzņēmējdarbības un infrastruktūras attīstība kopumā</p> <p>6.Organizēt novadā mūžizglītības un profesiju kvalifikācijas celšanas iespējas.</p> <p>7.Dzīvojamā fonda sakārtošana (tukšās ēkas Ozolmuižā un citur)</p> <p>8.Uzlabet sadarbību starp valsts iestādēm/pašvaldībām/uzņēmējiem</p>	<p>1.Ceļu kvalitātes pasliktināšanās</p> <p>2.Cenu pieaugums komunālās saimniecības pakalpojumiem un iedzīvotāju zemā maksātspēja</p> <p>3.Samazinātā finansējuma ietekme uz infrastruktūru (ceļi komunālie tīkli utt.)</p> <p>4.Pasažieru pārvadājumu satiksmes intensitātes samazināšanās</p> <p>5.Nepietiekama valsts dotācija sabiedriskajam transportam ar autobusiem</p> <p>6.Turpinās ekonomikas stagnācija</p> <p>7.Augstas darbinieku izmaksas un augsta produkcijas pašizmaksa nesekmē uzņēmumu konkurētspēju</p> <p>8.Nepārtrauktas izmaiņas likumdošanā un nodokļu politikā</p> <p>9.Iedzīvotāju aizplūšana no novada darba iespēju trūkuma dēļ uz vietas vai dzīvesvietas tuvumā</p> <p>10.Iedzīvotāju zemā maksātspēja</p> <p>11.Ārzemniekiem izpārdotās zemes</p> <p>12.Tūristu skaita samazinājums</p>

Pārvaldība	
Stiprās puses	Vājās puses
<p>1.Kvalificēti speciālisti un pārvalžu darbinieki</p> <p>2.Pieredze investīciju projektu izstrādē un īstenošanā</p> <p>3.Pašvaldības pakalpojumu pieejamība pēc</p>	<p>1.Valsts iestādes atrodas ārpus novada</p> <p>2.Finanšu resursu trūkums projektu līdzfinansēšanai</p> <p>3.Nestabila finansiālā situācija pašvaldībā – izdzīvošanas režīms</p>

iespējas tuvāk iedzīvotājiem – pagastu pārvaldēs	
Iespējas	Draudi
<p>1.Sadarbība ar citām pašvaldībām pakalpojumu nodrošināšanā un pilnveidošanā</p> <p>2.ES un citu finanšu instrumentu līdzekļu piesaiste budžetā</p> <p>3.Darbinieku kvalifikācijas celšana kursus un semināros</p> <p>4.Uzlabot informācijas apriti starp pašvaldību, iedzīvotājiem, uzņēmējiem, sabiedriskām organizācijām un valsts iestādēm</p> <p>5.E- pārvaldes un pakalpojumu ieviešana - dokumentu aprites ātruma uzlabošanai</p> <p>6.Pārrobežu sadarbība</p>	<p>1.Samazinoties pašvaldības ienākumiem, samazinās pakalpojumu pieejamība</p> <p>2.Kredītsaistību pieaugums, procenta maksājumi</p> <p>3.Sociāli – ekonomiskās situācijas pasliktināšanās</p> <p>4.Valsts varas attieksme pasliktināšanās pret mazajiem lauku novadiem</p>

II DAĻA – STRATĒGISKĀ DAĻA

1. ILGTERMIŅA STRATĒGISKIE UZSTĀDĪJUMI

Vīzija

Attīstības vīzija ir lakonisks ilgtermiņa nākotnes redzējums, kas vienlaikus parāda teritorijas unikālās vērtības.

Stratēģiskie mērķi

Vēlamās situācijas sasniegšanai, kas vērsta uz teritorijas attīstības vīzijas sasniegšanu, ir definēti *stratēģiskie mērķi* (SM). Stratēģiskie mērķi kalpo par pamatu prioritāšu noteikšanai un turpmāko veicamo darbību identificēšanai.

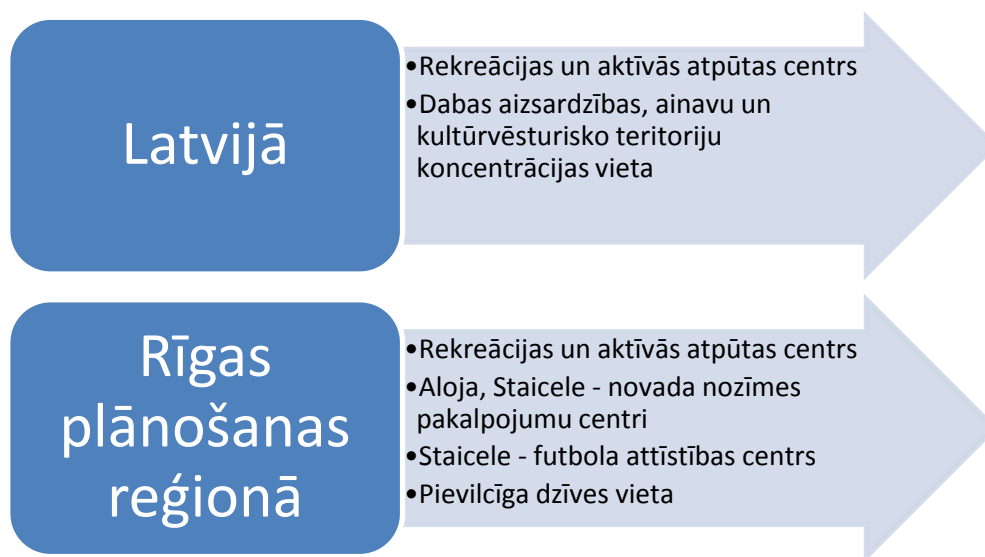


1.1. Ilgtermiņā sasniedzamie rezultāti

Rādītājs	Bāzes gads	Pašreizējā vērtība	2019.gadā sasniedzamais rezultāts	Avots
Teritorijas attīstības indekss	2010.	-0,409	↑	VARAM
Iedzīvotāju skaits	2012.	5895	⇒	PMLP
Dabiskais pieaugums	2011.	-7,8	↑	PMLP
Demogrāfiskā slodze (uz 1000 iedzīvotājiem)	2012.	534,76	⇒	PMLP
Iedzīvotāju ienākuma nodokļa ieņēmumi pašvaldības budžetā uz vienu iedzīvotāju, Ls	2011.		↑	VRAA
Uzņēmumu skaits	2011.	469	↑	VID
Bezdarba līmenis (%)	05.2012.	8,1	↓	NVA

Apzīmējumi: ↑ - pieaugums
 ⇒ - nenotiek izmaiņas
 ↓ - samazinājums

Alojas novada loma un specializācija plašākā telpiskā mērogā



Novada ekonomiskā specializācija - lauksaimniecība, pārtikas produktu ražošana, mežsaimniecība un mežizstrāde, mazumtirdzniecība, koka izstrādājumu un mēbeļu ražošana, būvniecība, transports un uzglabāšana (t.sk. transportlīdzekļu remonts), viesu izmitināšanas un ēdināšanas pakalpojumi.

2.VIDĒJA TERMIŅA PRIORITĀTES

Vidēja termiņa prioritātes (VP) ir svarīgākie nosacījumi, lai sekmētu stratēģisko mērķu sasniegšanu. Vidēja termiņa prioritātes tika noteiktas, izvērtējot novada resursus, specializāciju, un ņemot vērā stratēģiskos mērķus, SVID analīzi.

2.1.Stratēģisko mērķu un vidēja termiņa prioritāšu saskaņotība

Stratēģiskie mērķi	Vidēja termiņa prioritātes
SM1: Kvalitatīvu pakalpojumu pieejamības nodrošināšana novada iedzīvotājiem	VTP1: Izglītots, zinošs un aktīvs iedzīvotājs
SM2: Sakārtota un pievilcīga vide	VTP2: Tehniskās infrastruktūras attīstība
SM3: Efektīva pārvalde un attīstīta uzņēmējdarbības vide	VTP3: Novada konkurētspējas palielināšana

2.2. Vidējā termiņā sasniedzamie rezultāti

Rādītājs	Bāzes gads	Pašreizējā vērtība	2019.gadā sasniedzamais rezultāts	Avots
VTP1: Izglītots, zinošs un aktīvs iedzīvotājs				
Iedzīvotāju skaits	2012.	5895	⇒	PMLP
Trūcīgo personu skaits	2010.	1394	⇓	Pašvaldības dati
Izglītojamo skaits PII	2011./2012. māc.g.	196	↑	Pašvaldības dati
Izglītojamo skaits vispārējās izglītības iestādēs	2011./2012. māc.g.	539	⇒	Pašvaldības dati
Kultūras iestāžu skaits Kultūras un tautas nami Bibliotēkas Muzeji	2012.	4 6 2	⇒ ⇒ ⇒	Pašvaldības dati
Apmeklējumu skaits pie ārsta gadā (uz 1. ledz.)	2011.	2,9	⇒	Veselības inspekcija
VTP2: Tehniskās infrastruktūras attīstība				
Ceļu segums uz pašvaldību ceļiem un ielām (%): asfaltētas grantētas gruntētas	2009.		↑ ↑ ↓	Pašvaldības dati
Centralizētās ūdensapgādes sistēmas patērētāju skaits	2010.	2643	↑	LVĢMC
Radies atkritumu daudzums sadzīves atkritumu daudzums, t bīstamo atkritumu daudzums, t	2010.	571,18 0,003	⇒ ⇒	LVĢMC
VTP3: Novada konkurētspējas palielināšana				
Bezdarbnieku skaits	30.06.2012.	315	⇓	NVA
Ekonomiski aktīvo uzņēmumu skaits	2011.	469	↑	VID
Novada teritorijā reģistrētās darba vietas	2010.	468	↑	CSP
Strādājošo mēneša vidējā bruto darba samaksa (Ls): sabiedriskajā sektorā privātā sektorā ar nodarbināto skaitu >=50	2011.	315 -	↑ ↑	CSP
Pašvaldības budžeta: ieņēmumi (Ls)	2011.	3381753	↑	Pašvaldības dati

izdevumi (Ls)		3096328	↑	
Muzeju apmeklētāju skaits	2011.	3106 (Pivālid) - (Alojas muzejs)	↑	TIC dati
TIC apmeklētāju skaits	2011.	6012	↑	TIC dati

Apzīmējumi: ↑ - pieaugums
⇒ - nenotiek izmaiņas
↓ - samazinājums

2.3. Rīcības virzieni un risināmie uzdevumi vidēja termiņa prioritāšu īstenošanai

Rīcības virzieni (RV) ir konkrētu pasākumu kopums, kas ir izvirzīti vidēja termiņa prioritāšu sasniegšanai. Rīcības virzienu īstenošanai ir noteikti vidējā termiņā risināmie *uzdevumi* (U), kas ir iniciatīvu un rīcību kopums.

Vidēja termiņa prioritātes	Rīcības virziens	Uzdevumi
VTP1: Izglītots, zinošs un aktīvs iedzīvotājs	RV1.1. Izglītības pakalpojumu attīstība un pieejamība mūža garumā	U1.1.1. Nodrošināt kvalitatīvu un daudzveidīgu izglītības pieejamību U1.1.2. Sekmēt interešu izglītības un jaunatnes attīstību U1.1.3. Nodrošināt mūžizglītības iespējas
	RV1.2. Kvalitatīvi un daudzveidīgi kultūras pakalpojumi	U1.2.1. Pilnveidot un attīstīt kultūras iestāžu infrastruktūru U1.2.2. Veicināt tradīciju saglabāšanu un pašdarbības attīstību
	RV1.3. Attīstīti un pieejami sociālās aprūpes un veselības pakalpojumi	U1.3.1. Attīstīt un uzlabot sociālo pakalpojumu pieejamību un dažādību U1.3.2. Attīstīt veselības pakalpojumus
	RV1.4. Sporta un aktīvās atpūtas pieejamības uzlabošana	U1.4.1. Uzlabot un attīstīt sporta infrastruktūru un aprīkojumu U1.4.2. Veselīga dzīvesveida popularizēšana un saturīga brīva laika pavadīšanas iespēju nodrošināšana iedzīvotājiem U1.4.3. Atbalstīt sasniegumu un profesionālo sportu
VTP2: Tehniskās infrastruktūras attīstība	RV2.1. Sakārtota vides infrastruktūra	U2.1.1. Nodrošināt ūdenssaimniecības sistēmu attīstību U2.1.2. Atkritumu saimniecības sakārtošana un attīstība U2.1.3. Nodrošināt centralizētās siltumapgādes sistēmu attīstību
	RV2.2. Ceļu infrastruktūras attīstība	U2.2.1. Uzlabot un atjaunot ielu un ceļu infrastruktūras tehnisko stāvokli U2.2.2. Veicināt veloceļu tīkla attīstību

		novada teritorijā U2.2.3. Pilnveidot satiksmes organizāciju un drošību
	RV2.3. Labiekārtotas un saglabātas sabiedriskas nozīmes teritorijas un objekti	U2.3.1. Sekmēt kultūrvēsturisko objektu atjaunošanu un uzturēšanu U2.3.2. Īstenot aizsargājamo dabas objektu apsaimniekošanu U2.3.3. Labiekārtot parku, skvēru, kapsētu un ūdeņu publiskās zonas
	RV2.4. Dzīvojamā fonda attīstība un pieejamības nodrošināšana	U2.4.1. Uzlabot esošā dzīvojamā fonda tehnisko stāvokli un paaugstināt energoefektivitāti U2.4.2. Veicināt jauna dzīvojamā fonda attīstību U2.4.3. Attīstīt sociālo dzīvojamo fondu
VTP3: Novada konkurētspējas palielināšana	RV3.1. Pilnveidota pašvaldības pakalpojumu pieejamība un kvalitāte	U3.1.1. Pilnveidot publiskos pakalpojumus un iesaistīt iedzīvotājus to izmantošanā U3.2.2. Stiprināt pašvaldības un to iestāžu kapacitāti U3.2.3. Attīstīt pašvaldības, valsts institūciju, NVO un privāto sadarbību un partnerību
	RV3.2. Uzņēmējdarbībai nepieciešamās infrastruktūras izveide un attīstība	U3.2.1. Uzņēmējdarbības un pakalpojumu pieejamības attīstībai nepieciešamās infrastruktūras uzlabošana un izveide U3.2.2. Uzņēmējdarbības konkurētspējas paaugstināšana novadā U3.2.3. Veicināt tūrisma uzņēmējdarbības attīstību
	RV3.3. Tūrisma attīstība	U3.3.1. Tūrisma infrastruktūras izveide un uzlabošana U3.3.2. Tūrisma produktu un pakalpojumu izveide un attīstība U3.3.3. Mārketinga attīstība
	RV3.4. Cilvēkresursu nodarbinātība, konkurētspēja un attīstība	U3.4.1. Nodarbinātības iespēju dažādošana novadā U3.4.2. Veicināt iedzīvotāju nodarbinātību un integrāciju darba tirgū U3.4.3. Atbalstīt un veicināt iedzīvotāju iniciatīvu uzņēmējdarbības uzsākšanai

Rīcības plāns ir izstrādāts laika periodam no 2013. līdz 2019. gadam. Tas ir pievienots Attīstības programmai kā 1. pielikums. Investīciju plāns ir izstrādāts laika periodam no 2013. līdz 2019. gadam. Tas ir pievienots Attīstības programmai kā 2. pielikums.

Gan Rīcības plānu, gan Investīciju plānu novada dome ir tiesīga aktualizēt reizi gadā, ņemot vērā tā izpildes progresu un apstiprināto ikgadējo pašvaldības budžetu.

3. ATTĪSTĪBAS PROGRAMMAS SASAISTE AR CITIEM PLĀNOŠANAS DOKUMENTIEM

Šajā nodaļā apskatīti citu līmeņu plānošanas dokumenti un katra dokumenta svarīgākie nosacījumi un ieteikumi, kas jāņem vērā pie Alojas novada attīstības programmas izstrādes, kā arī pašvaldību, kas robežojas ar Alojas novada administratīvo teritoriju, plānošanas dokumenti.

3.1. Latvijas ilgtspējīgas attīstības stratēģija

Latvijas ilgtspējīgas attīstības stratēģija parāda valsts un sabiedrības tālākos uzdevumus ceļā uz vienotu mērķi – līdzsvarotu un ilgtspējīgu valsts attīstību, norāda veidus, kā veiksmīgi reaģēt uz globālajām pārmaiņām, to radītos izaicinājumus pārvēršot arvien jaunās iespējās.

Latvijas ilgtspējīgas attīstības stratēģija tika veidota, apzinoties, ka laikā līdz 2030. gadam Latvija neizbēgami pārdzīvos lielas, ar globāliem procesiem saistītas pārmaiņas. Tieši šie globālie procesi un ar tiem saistītie izaicinājumi kalpoja par izejas punktu stratēģijas izstrādē:

- demogrāfiskās izmaiņas – iedzīvotāju skaita samazināšanās un novecošanās;
- globalizācija ekonomikā un inovatīvās/radošās ekonomikas attīstība;
- darba tirgus dinamika un prasība pēc jaunām kompetencēm un iemaņām;
- klimata pārmaiņas;
- augošs pieprasījums enerģētikā un enerģētiskā drošība;
- bioloģiskās daudzveidības samazināšanās un dabas kā dzīves vides apdraudētība;
- demokrātiskās pārstāvniecības institūciju krīze un jaunu publiskās līdzdalības formu attīstība;
- globālās vidusšķiras attīstība un relatīvo nabadzības risku pieaugums;
- urbanizācija, aglomerācija un reģionālā pozicionēšanās.

3.2. Nacionālais attīstības plāns

Nacionālais attīstības plāns ir vidēja termiņa (septiņi gadi) reģionālās politikas plānošanas dokuments, kurā analizēta sociālā un ekonomiskā situācija, noteikti reģionālās attīstības mērķi un prioritātes, atbalsta pasākumi noteikto mērķu īstenošanai un izpildei nepieciešamie finanšu līdzekļi.

Nacionālais attīstības plāns 2007. – 2013.gadam ir plānošanas dokuments, kas nosaka Latvija galvenos attīstības virzienus un parāda valsts un sabiedrības svarīgākos uzdevumus, lai sasniegtu izvirzīto mērķi. Nacionālā attīstības plāna stratēģiskais mērķis: Izglītība un zināšanas tautsaimniecības izaugsmei un tehnoloģiskai izcilībai.

Nacionālais attīstības plāns 2014. – 2020.gadam ir plānošanas dokuments, kurā ir noteikti Latvija galvenie attīstības virzieni pēc 2014.gada. Nacionālā attīstības plāna stratēģiskais mērķis: Ekonomikas izrāviens.

3.3. Rīgas plānošanas reģiona attīstības plānošanas dokumenti

Rīgas plānošanas reģiona attīstības plānošanas dokumenti ir galvenā saikne starp nacionāla un pašvaldības līmeņa plānošanas dokumentiem.

Izstrādājot Alojas novada attīstības programmu, tika izvērtēti Rīgas plānošanas reģionā spēkā esošie plānošanas dokumenti:

- Rīgas plānošanas reģiona attīstības stratēģija (2000.-2020.g.)

- Rīgas plānošanas reģiona attīstības programma (2009.-2013.g.)
- Rīgas plānošanas reģiona telpiskais (teritorijas) plānojums(2005.-2025.g.)

Alojas novada attīstības programmas 2013.-2019.gadam atbilstība Nacionālajam attīstības plānam un Rīga plānošanas reģiona attīstības programmai 2009.-2013.gadam

Nacionālais attīstības plāns 2007.-2013.gadam	Rīgas plānošanas reģiona attīstības programma 2009.-2013.gadam (prioritātes līdz 2020.g.)	Alojas novada attīstības programma 2013.-2019.gadam
<p>Prioritāte: Izglītots un radošs cilvēks</p> <ul style="list-style-type: none"> • Kvalitatīva pirmsskolas un pamatzglītība, obligāta vidējā un konkurētspējīga augstākā izglītība • Darbaspēka sagatavošana atbilstoši tirgus pieprasījumam • Mūžizglītība cilvēka radoša potenciāla un dzīves kvalitātes izaugsmei • Izglītības infrastruktūras modernizācija 	<p>1.prioritāte: Pievilcīga dzīves vieta ar augstas dzīves kvalitātes iespējām RV 1.1. Integrēts dabas, rekreācijas un kultūras pakalpojuma tīkls RV 1.2. Publiskās telpas modernizācija RV 1.3. Kvalitatīvi un pieejami veselības un sociālie pakalpojumi</p> <p>3.prioritāte: Uz lietotājiem orientēta inovāciju un jaunrades vide RV 3.1. RPR inovāciju sistēmas izveide RV 3.2. Radošā potenciāla kāpināšana</p> <p>4.prioritāte: Augstas kvalitātes izglītība visa mūža garumā RV 4.1. Integrēta RPR mūžizglītības tīkla izveide</p> <p>7.prioritāte: Energoefektīvs reģions RV 7.1. Energoefektivitātes pasākumi</p>	<p>Prioritāte: Izglītots, zinošs un aktīvs iedzīvotājs</p> <p>RV1.1. Izglītības pakalpojumu attīstība un pieejamība mūža garumā RV1.2. Kvalitatīvi un daudzveidīgi kultūras pakalpojumi RV1.3. Attīstīti un pieejami sociālās aprūpes un veselības pakalpojumi RV.1.4. Sporta un aktīvās atpūtas pieejamības uzlabošana</p>
<p>Prioritāte: Uzņēmumu tehnoloģiskā izcilība un elastība</p> <ul style="list-style-type: none"> • Lietišķās zinātnes rezultātu komercializācija, inovāciju un tehnoloģiju pārnese • Zināšanu pielietošana uzņēmumu konkurētspējas palielināšanai • Jaunu konkurētspējīgu uzņēmumu radīšana • Radošo industriju attīstība • Dabas un enerģētisko resursu ilgtspējīga un efektīva izmantošana 	<p>1.prioritāte: Pievilcīga dzīves vieta ar augstas dzīves kvalitātes iespējām RV 1.1. Integrēts dabas, rekreācijas un kultūras pakalpojuma tīkls RV 1.2. Publiskās telpas modernizācija</p> <p>2.prioritāte: Nozīmīgs valsts un starptautisks transporta mezgls RV 2.1. RPR integrācija starptautiskos transporta tīklos RV 2.2. Iedzīvotāju mobilitātes iespēju paaugstināšana</p> <p>7.prioritāte: Energoefektīvs reģions RV 7.1. Energoefektivitātes pasākumi RV 7.2. Atjaunojamo enerģijas resursu izmantošana</p>	<p>Prioritāte: Tehniskās infrastruktūras attīstība</p> <p>RV2.1. Sakārtota vides infrastruktūra RV2.2. Ceļu infrastruktūras attīstība RV2.3. Labiekārtotas un saglabātas sabiedriskas nozīmes teritorijas un objekti RV2.4. Dzīvojamā fonda attīstība un pieejamības nodrošināšana</p>
	<p>1.prioritāte: Pievilcīga dzīves vieta ar augstas dzīves kvalitātes iespējām RV 1.2. Publiskās telpas modernizācija</p>	<p>Prioritāte: Novada konkurētspējas palielināšana</p> <p>RV3.1. Pilnveidota pašvaldības pakalpojumu pieejamība un kvalitāte</p>

	<p>2.prioritāte: Nozīmīgs valsts un starptautisks transporta mezgls RV 2.2. Iedzīvotāju mobilitātes iespēju paaugstināšana</p> <p>3.prioritāte: Uz lietotājiem orientēta inovāciju un jaunrades vide RV 3.2. Radošā potenciāla kāpināšana</p> <p>5.prioritāte: Mājvieta strauji augošiem un eksportspējīgiem uzņēmumiem RV 5.1. Jaunu eksportspējīgu uzņēmumu atbalstīšana RV 5.2. Uzņēmumu eksportspējas un produktivitātes kāpināšana</p> <p>6.prioritāte: Daudzveidīgi un starptautiski pievilcīgi tūrisma pakalpojumi RV 6.1. RPR tūrisma mārketinga RV 6.2. Daudzveidīgi un integrēti tūrisma pakalpojumi</p> <p>7.prioritāte: Energoefektīvs reģions RV 7.1. Energoefektivitātes pasākumi RV 7.2. Atjaunojamo enerģijas resursu izmantošana</p>	<p>RV3.2. Uzņēmējdarbībai nepieciešamās infrastruktūras izveide un attīstība RV3.3. Tūrisma attīstība RV3.4. Cilvēkresursu nodarbinātība, konkurētspēja un attīstība</p>
<p>Prioritāte: Zinātnes un pētniecības attīstība</p> <ul style="list-style-type: none"> Fundamentālas zinātnes izcilība Fundamentālas un lietišķas zinātnes un pētniecības potenciāla atjaunošana un attīstība Zinātniskās infrastruktūras modernizācija zinātniskajās institūcijās 	<p>3.prioritāte: Uz lietotājiem orientēta inovāciju un jaunrades vide RV 3.1. RPR inovāciju sistēmas izveide RV 3.2. Radošā potenciāla kāpināšana</p> <p>4.prioritāte: Augstas kvalitātes izglītība visa mūža garumā RV 4.2. Starptautiski konkurētspējīgas augstākās izglītības veicināšana</p>	<p>Netiek aplūkots</p>

2012.gada decembrī tika apstiprināts Nacionālais attīstības plāns 2014.-2020.gadam. Tā kā Alojas novada attīstības programma ir izstrādāta 2013.-2019.gadam, tad tās izstrādē ir ņemti vērā arī Nacionālā attīstības plāna 2014.-2020.gadam stratēģiskie uzstādījumi.

Rīgas plānošanas reģiona attīstības programmas 2014.-2020.gadam izstrādi plānots sākt 2013.gada sākumā, tāpēc reģionāla līmeņa stratēģiskie uzstādījumi laika periodam pēc 2013.gada tiks iestrādāti attīstības programmas aktualizācijas procesā.

Nacionālais attīstības plāns 2014-2020.gadam	Alojas novada attīstības programma 2013.-2019.gadam
<p>Prioritāte: Cilvēka drošumspeja</p> <ul style="list-style-type: none"> Kompetenču attīstība 	<p>Prioritāte: Izglītots, zinošs un aktīvs iedzīvotājs</p> <p>RV1.1. Izglītības pakalpojumu attīstība un pieejamība mūža</p>

<ul style="list-style-type: none"> • Vesels cilvēks • Cilvēku sadarbība un piederība Latvijai • Prognozējami ienākumi un cienīgs darbs • Stabili pamati tautas ataudzei 	<p>garumā</p> <p>RV1.2. Kvalitatīvi un daudzveidīgi kultūras pakalpojumi</p> <p>RV1.3. Attīstīti un pieejami sociālās aprūpes un veselības pakalpojumi</p> <p>RV.1.4. Sporta un aktīvās atpūtas pieejamības uzlabošana</p> <p>Prioritāte: Novada konkurētspējas palielināšana</p> <p>RV3.1. Pilnveidota pašvaldības pakalpojumu pieejamība un kvalitāte</p> <p>RV3.4. Cilvēkresursu nodarbinātība, konkurētspēja un attīstība</p>
<p>Prioritāte: Izaugsmi atbalstošas teritorijas</p> <ul style="list-style-type: none"> • Pakalpojumu pieejamība līdzvērtīgu dzīves un darba apstākļu radīšanai • Ekonomiskās aktivitātes veicināšana reģionos – teritoriju potenciāla izmantošana • Pārvaldības optimizācija atbilstoši apdzīvotuma struktūrai un teritoriju ekonomiskās attīstības prognozēm • Dabas un kultūras kapitāla efektīva apsaimniekošana 	<p>Prioritāte: Tehniskās infrastruktūras attīstība</p> <p>RV2.1. Sakārtota vides infrastruktūra</p> <p>RV2.2. Ceļu infrastruktūras attīstība</p> <p>RV2.3. Labiekārtotas un saglabātas sabiedriskas nozīmes teritorijas un objekti</p> <p>RV2.4. Dzīvojamā fonda attīstība un pieejamības nodrošināšana</p> <p>Prioritāte: Novada konkurētspējas palielināšana</p> <p>RV3.1. Pilnveidota pašvaldības pakalpojumu pieejamība un kvalitāte</p> <p>RV3.4. Cilvēkresursu nodarbinātība, konkurētspēja un attīstība</p>
<p>Prioritāte: Tautas saimniecības izaugsme</p> <ul style="list-style-type: none"> • Izcila uzņēmējdarbības vide • Tautas saimniecības attīstību atbalstoši mērķorientēti ieguldījumi infrastruktūrā • Tautas saimniecības attīstību atbalstoša kvalitatīva izglītība • Augsttražīga un eksportspējīga ražošana • Attīstīta pētniecība un inovācija 	<p>Prioritāte: Novada konkurētspējas palielināšana</p> <p>RV3.1. Pilnveidota pašvaldības pakalpojumu pieejamība un kvalitāte</p> <p>RV3.2. Uzņēmējdarbībai nepieciešamās infrastruktūras izveide un attīstība</p> <p>RV3.3. Tūrisma attīstība</p> <p>RV3.4. Cilvēkresursu nodarbinātība, konkurētspēja un attīstība</p> <p>Prioritāte: Izglītots, zinošs un aktīvs iedzīvotājs</p> <p>RV1.1. Izglītības pakalpojumu attīstība un pieejamība mūža garumā</p>

Alojas novadā ir 6 administratīvi teritoriālās vienības – Alojas pilsēta, Alojas pagasts, Braslavas pagasts, Brīvēnieku pagasts, Staiceles pilsēta, Staiceles pagasts, visās no tām ir izstrādāti teritorijas plānojumi. Spēkā esošais Alojas novada teritorijas plānojums ir apstiprināts ar saistošajiem noteikumiem 2009.gada 21.oktobrī.

Paralēli Alojas novada jaunās attīstības programmas izstrādei, notiek arī jaunā Alojas novada teritorijas plānojuma izstrāde.

Spēkā esošas attīstības programmas nav nevienā no teritoriālajām vienībām.

Administratīvi teritoriālās vienības	Teritorijas plānojums un attīstības programma	
	TP apstiprināts ar saistošajiem noteikumiem (publicēts laikrakstā „Latvijas Vēstnesis”	AP apstiprināta (aktualizēta)
Alojas novads	21.10.2009.	-
Bij. Alojas pilsēta ar lauku teritoriju (Aloja, Alojas pagasts)	04.07.2007. (19.07.2007.)	17.04.2001.
Bij. Staiceles pilsēta ar lauku teritoriju (Staicele, Staiceles pagasts)	15.11.2006.(08.12.2006.)	21.05.2003.
Braslavas pagasts	05.07.2007. (10.07.2007.)	-
Brīvēznieku pagasts	19.07.2005. (05.08.2005.)	19.07.2005.

Apskatot iepriekš izstrādātos Alojas novada teritoriālo vienību attīstības plānošanas dokumentus, tiek secināts, ka vēl joprojām aktuāla joma ir ceļu infrastruktūras sakārtošana, ūdenssaimniecības sistēmas sakārtošana novada ciemos. Ļoti aktuāli ir arī demogrāfiskās situācijas un ekonomiski aktīvo iedzīvotāju migrācijas jautājumi.

3.4.Kaimiņu pašvaldību plānošanas dokumenti

Alojas novads robežojas ar Igaunijas Republiku, Mazsalacas, Salacgrīvas, Burtņieku, Kocēnu un Limbažu novadiem.

Plānojot Alojas novada attīstību, ir jāņem vērā kopīgās interešu teritorijas ar kaimiņu novadiem. Pie kopīgo interešu teritorijām ir jāmin – dabas un kultūrvēsturiskās teritorijas, to aizsargjoslas, mežu un lauksaimnieciskās teritorijas, kā arī virszemes ūdens objekti.

Administratīvi teritoriālās vienības	Teritorijas plānojums (TP) un attīstības programma (AP)	
	TP apstiprināts ar saistošajiem noteikumiem (publicēts laikrakstā „Latvijas Vēstnesis”	AP apstiprināta (aktualizēta)
Mazsalacas novads	23.09.2009. (20.10.2009.)	– (16.02.2011. uzsākta jaunā AP izstrāde)
Salacgrīvas novads	19.08.2009.	– (09.11.2011. uzsākta jaunā AP izstrāde)
Burtņieku novads	23.09.2009. (08.10.2009.)	15.08.2012.
Kocēnu novads	23.09.2009. (15.10.2009.)	– (2011. uzsākta jaunā AP izstrāde)
Limbažu novads	24.05.2012.	25.11.2010.

Alojas novada kopīgas intereses ar kaimiņu novadiem:

- Reģionālas un vietējas nozīmes valsts autoceļu sakārtošana un uzturēšanas nodrošināšana;

- Vienotu tūrisma produktu izstrāde;
- Dabas resursu izmantošana;
- Sabiedriskā transporta nodrošinājums reģionālajā starppilsētu maršrutu tīklā „Ziemeļaustrumi”;
- Izglītības, kultūras un sporta pasākumu kopīga rīkošana;
- Bibliotēku darbības metodiskā vadība (Limbažu Galvenā bibliotēka) un Limbažu, Alojas un Salacgrīvas novadu bibliotēku elektroniskais kopkatalogs;
- Olimpiskajā centrā „Limbaži” Alojas novada pašvaldība ir viens no kapitāldaļu turētājiem;
- Limbažu un Salacgrīvas novadu sporta skola veic organizatoriski – metodiskā centra funkcijas vispārizglītojošo skolās.

4. ATTĪSTĪBAS PROGRAMMAS ĪSTENOŠANAS UZRAUDZĪBAS KĀRTĪBA

Attīstības programmas uzraudzības sistēma ir izstrādāta ar mērķi radīt ietvaru, kas nodrošina iespēju izvērtēt novada teritorijas attīstības progresu un attīstības programmas īstenošanas gaitā sasniegto.

Par attīstības programmas uzraudzību atbildīgais ir Alojas novada projektu vadītājs. Projektu vadītāja galvenais uzdevums ir vadīt un koordinēt uzraudzības procesu, identificējot, vai attīstības programmā definēto rādītāju sasniegšana norit kā plānots.

Uzraudzības procesā tiek iesaisti visi rīcības plānā norādītie par aktivitāšu izpildi vai projektu īstenošanu atbildīgie pašvaldības speciālisti un struktūrvienības.

Alojas novada attīstības programmas uzraudzības process paredz:

- informācijas sistēmas izveidi;
- ikgadējā uzraudzības ziņojuma izstrādi par attīstības programmas ieviešanu;
- 3 gadu pārskata ziņojuma izstrādi par attīstības programmas ieviešanu.

Informācijas sistēmas izveide

Projektu vadītājs izveido uzraudzības rādītāju informācijas sistēmu (datu bāzi), kurā regulāri tiks apkopoti dati par novada attīstību raksturojošiem sociālekonomiskajiem rādītājiem un dati par rezultatīvajiem rādītājiem no pašvaldības struktūrvienībām.

Informācijas sistēmā ietver šādu informāciju par attīstības programmas uzraudzības rādītājiem:

- visi attīstības programmā noteiktie uzraudzības rādītāji (pamata datu bāze);
- rādītāju pašreizējā vērtība, uzsākot attīstības programmas īstenošanu;
- rādītāju sagaidāmā sasniedzamā vērtība, attīstības programmas īstenošanai noslēdzoties;
- ikgadējās rādītāju vērtības;
- informācijas avots.

Pamata informācijas sistēma sastāv no visiem rādītājiem, kas iekļauti tabulā Vidējā termiņā sasniedzamie rezultāti.

Vismaz vienu reizi gadā iesaistītās institūcijas iesniedz jaunākos datus (par savā kompetencē esošajām aktivitātēm un pasākumiem) par rādītāju sasniegumiem informācijas sistēmā.

Ikgadējā uzraudzības ziņojuma izstrāde

Sākot ar attīstības programmas spēkā stāšanās gadu, pamatojoties uz informācijas sistēmā apkopotajiem datiem, projektu vadītājs sagatavo ikgadējo uzraudzības ziņojumu par attīstības programmas ieviešanu.

Ziņojumā jāietver šāda attīstības programmas īstenošanas progresa analīze:

- veiktās darbības mērķu un uzdevumu sasniegšanas virzienā;
- noteikto darbības (output) rādītāju izpildes progresu;
- konstatētās novirzes no plānotā un to skaidrojumu;
- secinājumus un ieteikumus darbības uzlabošanai ar mērķi pilnībā sasniegt izvirzītos rādītājus.

Ikgadējais uzraudzības ziņojums tiks izstrādāts pašvaldības publiskā gada pārskata izstrādes ietvaros.

Trīs gadu pārskata ziņojuma izstrāde

Trīs gadu uzraudzības ziņojuma izstrāde notiek ar mērķi analizēt attīstības programmas rādītāju sasniegumus (par visiem programmā noteiktajiem rādītājiem) trīs gadu periodā, t.sk. novērtējot sasniegto darbības rezultātu un politikas rezultātu ietekmi uz novada attīstības rādītājiem.

Trīs gadu uzraudzības ziņojumā jāietver šāda detalizēta attīstības programmas īstenošanas progresa analīze:

- veiktās darbības mērķu, uzdevumu un rādītāju sasniegšanas virzienā;
- konstatētās novirzes no plānotā un to skaidrojumu;
- secinājumus un ieteikumus darbības uzlabošanai ar mērķi pilnībā sasniegt izvirzītos rādītājus.

Attīstības programmas trīs gadu uzraudzības ziņojuma struktūra

Nodaļa	Saturs
Ievads	Uzraudzības pārskata mērķis, laika periods, pārskata struktūra un uzraudzības ziņojums sagatavošanā iesaistītās institūcijas
Vispārīgs Alojas novada attīstības raksturojums	Attīstības raksturojumu izstrādā, balstoties uz iepriekš definēto pamatrādītāju izmaiņu analīzi
Attīstības programmas īstenošana	Attīstības programmas īstenošanu izvērtē, balstoties uz vidēja termiņa prioritāšu īstenošanas rezultatīvajiem rādītājiem. Par katru prioritāti sniedz šādu informāciju: <ol style="list-style-type: none"> 1. Rezultatīvo rādītāju sasniegumi, to sakritība ar iepriekš plānoto saistībā ar ieguldīto finanšu apjomu; 2. Rezultatīvo rādītāju sasniegumu ietekme uz teritorijas attīstību; 3. Ja konstatētas novirzes no plānotā, tad pamatojums; 4. Secinājumi un priekšlikumi.

Secinājumi	Kopējie secinājumi un secinājumi pa mērķiem un uzdevumiem
Priekšlikumi	Priekšlikumi attīstības programmas aktualizēšanai, rīcības plāna aktualizēšanai, kā arī uzraudzības sistēmas pilnveidošanai
Izmantotās informācijas avoti	Minētie primārie informācijas avoti

Pamatojoties uz attīstības programmas ikgadējo uzraudzības ziņojumu un kārtējam gadam apstiprināto budžetu ik gadu ir iespējams ar domes lēmumu aktualizēt attīstības programmas Rīcības plānu un Investīciju plānu, kā arī lemt par attīstības programmas stratēģiskās daļas aktualizācijas nepieciešamību.

5. PĀRSKATS PAR SABIEDRĪBAS LĪDZDALĪBAS PASĀKUMIEM

Sabiedrības līdzdalības kārtību Attīstības programmas izstrādes procesā nosaka Ministru kabineta 25.08.2009. noteikumi Nr.970 „Sabiedrības līdzdalības kārtība attīstības plānošanas procesā”. Noteikumi paredz sadarbības pārstāvju līdzdalību dažādos attīstības programmas izstrādes posmos, piedaloties sabiedriskajās apspriedēs, iesaistoties darba grupās, vai arī attīstības programmas izstrādes laikā par to paužot savu viedokli (mutvārdos, rakstiski).

Lai sekmīgāk apzinātu un apkopotu sabiedrības viedokli Alojas novada attīstības programmas 2013.-2019.gadam izstrādē, tika veikti sekojoši pasākumi:

1. Alojas novada mājas lapā www.aloja.lv un pašvaldība laikrakstā „Alojas Novada Vēstis” tika ievietots paziņojums par Alojas novada attīstības programmas 2013.-2019.gadam izstrādes uzsākšanu;
2. Alojas novada iedzīvotāju aptaujas veikšana. Aptaujas mērķis – radīt iespēju novada iedzīvotājiem izteikt savu viedokli par Alojas novada attīstības perspektīvām, apmierinātību ar esošajiem pakalpojumiem un citiem iedzīvotājus interesējošiem jautājumiem. Aptaujās rezultātā tika iegūta informācija no 118 respondentiem, kas tika ņemta vērā nosakot Alojas novada nākotnes attīstības prioritātes, kā arī plānojot turpmākos projektus. Iedzīvotāju aptaujas rezultāti tika apkopoti un publicēti pašvaldības mājas lapā;
3. Pašreizējās situācijas analīzes izvērtējuma un stratēģisko uzstādījumu definēšanas ietvaros 2011.gada 29. un 30.novembrī tika organizētas tematiskās darba grupas – ideju darbnīcas. Tematiskās darba grupas Alojā, Staicelē, Vilzēnos un Puikulē notika par četrām galvenajām tēmām:
 - „Efektīva pārvaldība” (novada tēls, pašvaldības pārvaldība, nevalstiskās organizācijas un sadarbība)”, kurā piedalījās 13 personas.
 - „Vides attīstība” (kultūrvēsturiskais mantojums, dabas vide un dabas resursi; dzīves vide un mājoklis; sabiedriskais transports un tehniskā infrastruktūra)”, kurā piedalījās 17 personas.
 - „Uzņēmējdarbības attīstība” (lauksaimniecība, mežsaimniecība, kokapstrāde; tūrisms un atpūta; tirdzniecība un pakalpojumi)”, kurā piedalījās 16 personas.
 - „Sabiedrības attīstība un labklājības veicināšana” (kultūra, izglītība un sports; veselības aizsardzība un veselīgs dzīvesveids; sociālā aizsardzība, sabiedriskā kārtība un drošība)”, kurā piedalījās 31 persona.
4. Investīciju projektu identificēšanai par pamatu tika izmantotas darba grupās identificētās projektu idejas, Alojas novada iestāžu un pašvaldības speciālistu sagatavotā informācija par

potenciālajiem investīciju projektiem pēc 2014.gada un citu pašvaldību attīstības programmās iekļautie labās prakses piemēri;

5. Pirms Alojas novada attīstības programmas 1.redakcijas nodošanas publiskajai apspriešanai, 13.jūlijā Alojā un Staicelē tika organizētas darba grupas par novadā būtiskākajiem investīciju projektiem un veicamajām aktivitātēm. Darba grupu ietvaros tika izvērtēti attīstības programmas izstrādes procesā apzinātie aktuālākie, novada attīstībai nepieciešamie investīciju projekti un veicamās aktivitātes. Darba grupu dalībnieki sniedza jaunus priekšlikumus par turpmākajos gados novadā plānotajām investīcijām un veicamajām aktivitātēm. Gan Alojas, gan Staiceles darba grupās tika pārrunāti visā novada teritorijā identificētie investīciju projekti un veicamās aktivitātes.

Ar 28.11.2012. Alojas novada domes lēmumu Alojas novada attīstības programmas 2013. – 2019.gadam 1.redakcija un Vides pārskata 1.redakcija tika nodoti sabiedriskai apspriešanai (no 07.12.2012. līdz 04.01.2013.), nodrošinot programmas projekta pieejamību Alojas novada pašvaldības ēkā un pašvaldības mājas lapā www.aloja.lv.

2012.gada 18. un 19.decembrī notiek Alojas novada attīstības programmas 2013. – 2019.gadam 1.redakcijas un Vides pārskata 1.redakcijas Sabiedriskās apspriešanas sanāksmes.

PIELIKUMI

Rīcības plāns 2013.-2019.gadam

Uzdevumi	Aktivitātes/pasākumi	Atbildīgie izpildītāji	Izpildes termiņš vai periods	Finansēšanas avots
VTP1: Izglītots, zinošs un aktīvs iedzīvotājs				
RV1.1. Izglītības pakalpojumu attīstība un pieejamība mūža garumā				
U1.1.1.Nodrošināt kvalitatīvu un daudzveidīgu izglītības pieejamību	Skolēniem atbilstoša un droša mācību vide (izglītības iestāžu rekonstrukcijas un remonta darbi)	Novada pašvaldība, izglītības iestādes vadītājs	2013.-2019.	Pašvaldības budžets, valsts budžeta līdzekļi, fondu līdzekļi
	Izstrādāt kopējo izglītības iestāžu attīstības politika	Novada pašvaldība, izglītības iestādes vadītājs	2013.-2019.	Pašvaldības budžets, valsts budžeta līdzekļi, fondu līdzekļi
	Alojas un Staiceles pirmsskolas iestādes modernizācija ar peldbaseina izbūvi	Novada pašvaldība, izglītības iestādes vadītājs	2013.-2019.	Pašvaldības budžets, valsts budžeta līdzekļi, fondu līdzekļi
	Renovēt vai būvēt izglītības iestāžu sporta zāles un stadionus	Novada pašvaldība, izglītības iestādes vadītājs	2013.-2019.	Pašvaldības budžets, valsts budžeta līdzekļi, fondu līdzekļi
	Veicināt izglītības iestāžu pedagogu jaunradi un tālākizglītību	Novada pašvaldība, izglītības iestādes vadītājs	2013.-2019.	Pašvaldības budžets, valsts budžeta līdzekļi, fondu līdzekļi
	Izglītības iestāžu materiāli tehniskas bāzes pilnveidošana	Novada pašvaldība, izglītības iestādes vadītājs	2013.-2019.	Pašvaldības budžets, valsts budžeta līdzekļi, fondu līdzekļi
	Izveidot profesionālā virziena izglītības programmu	Novada pašvaldība	2013.-2019.	Pašvaldības budžets, valsts budžeta līdzekļi, fondu līdzekļi
	Sadarbības veidošana starp novada izglītības iestādēm	Novada pašvaldība, izglītības iestādes vadītājs	patstāvīgi	Pašvaldības budžets, valsts budžeta līdzekļi, fondu līdzekļi

U1.1.2.Sekmēt interešu izglītības un jaunatnes attīstību	Brīvprātīgā darba aktivitāšu popularizēšana	Novada pašvaldība	Pastāvīgi	Pašvaldības budžets, valsts budžeta līdzekļi, fondu līdzekļi
	Mūzikas un Mākslas skolas materiāltehniskās bāzes un infrastruktūras uzlabošana	Novada pašvaldība, Mūzikas un Mākslas skolas vadītāji	2013.-2019.	Pašvaldības budžets, valsts budžeta līdzekļi, fondu līdzekļi
	Amata vietas izveide - Jaunatnes lietu speciālists	Novada pašvaldība	2013.-2019.	Pašvaldības budžets
	Jauniešu iniciatīvu centru izveide Aloja un Staicele	Novada pašvaldība, NVO	2013.-2019.	Pašvaldības budžets, valsts budžeta līdzekļi, fondu līdzekļi
	NVO centa izveide Aloja un Staicele	Novada pašvaldība, NVO	2013.-2019.	Pašvaldības budžets, valsts budžeta līdzekļi, fondu līdzekļi
	Interešu izglītības materiāltehniskās bāzes uzlabošana	Novada pašvaldība	2013.-2019.	Pašvaldības budžets, valsts budžeta līdzekļi, fondu līdzekļi
	Interešu izglītības piedāvājuma palielināšana	Novada pašvaldība	2013.-2019.	Pašvaldības budžets, valsts budžeta līdzekļi, fondu līdzekļi
U1.1.3.Nodrošināt mūžizglītības iespējas	Novada Mūžizglītības centra izveide, iedzīvotāju iesaistei mūžizglītībā	Novada pašvaldība, NVO	2013.-2019.	Pašvaldības budžets, valsts budžeta līdzekļi, fondu līdzekļi
	Paplašināt mūžizglītības piedāvājumu	Novada pašvaldība, NVO	2013.-2019.	Pašvaldības budžets, valsts budžeta līdzekļi, fondu līdzekļi
RV1.2.Kvalitatīvi un daudzveidīgi kultūras pakalpojumi				
U1.2.1. Pilnveidot un attīstīt kultūras iestāžu infrastruktūru	Novada tautas namu un kultūras namu, brīvdabas estrāžu rekonstrukcija	Novada pašvaldība, tautas nama vadītāji	2013.-2019.	Pašvaldības budžets, valsts budžeta līdzekļi, fondu līdzekļi
	Alojas baznīcas rekonstrukcija un piegulošās teritorijas labiekārtošana	Novada pašvaldība	2013.-2019.	Pašvaldības budžets, valsts budžeta līdzekļi, fondu līdzekļi
	Kultūras iestāžu rekonstrukcija, materiāltehniskā aprīkojuma iegāde	Novada pašvaldības, tautas nama vadītāji, bibliotēku vadītāji	2013.-2019.	Pašvaldības budžets, valsts budžeta līdzekļi, fondu līdzekļi

	Bibliotēku rekonstrukcija un aprikošana	Novada pašvaldība, bibliotēku vadītāji	2013.-2019.	Pašvaldības budžets, valsts budžeta līdzekļi, fondu līdzekļi
	Veicināt lasīšanu bērnu un jauniešu vidū	Novada pašvaldība, bibliotēku vadītāji	Patstāvīgi	Pašvaldības budžets
	Alojas pilsētas muzeja attīstība	Novada pašvaldība	2013.-2019.	Pašvaldības budžets, valsts budžeta līdzekļi, fondu līdzekļi
	Staiceles lībiešu muzeja "Pivāлинд" attīstība	Novada pašvaldība	2013.-2019.	Pašvaldības budžets, valsts budžeta līdzekļi, fondu līdzekļi
U1.2.2. Veicināt tradīciju saglabāšanu un pašdarbības attīstību	Saglabāt un atjaunot nemateriālo kultūras mantojumu	Novada pašvaldība	2013.-2019.	Pašvaldības budžets, valsts budžeta līdzekļi, fondu līdzekļi
	Papildināt amatierkolektīvu materiālo bāzi	Novada pašvaldība	2013.-2019.	Pašvaldības budžets, valsts budžeta līdzekļi, fondu līdzekļi
	Esošo kultūras tradīciju bagātināšana un jaunu attīstīšana	Novada pašvaldība	2013.-2019.	Pašvaldības budžets, valsts budžeta līdzekļi, fondu līdzekļi
RV1.3. Attīstīti un pieejami sociālās aprūpes un veselības pakalpojumi				
U1.2.1. Attīstīt un uzlabot sociālo pakalpojumu pieejamību un dažādību	Puikules sabiedriskā centra rekonstrukcijas un remonta darbi	Novada pašvaldība	2013.-2019.	Pašvaldības budžets, valsts budžeta līdzekļi, fondu līdzekļi
	Sociālā dienesta telpu rekonstrukcija Alojā un Staicelē	Novada pašvaldība, sociālais dienests	2013.-2019.	Pašvaldības budžets, valsts budžeta līdzekļi, fondu līdzekļi
	Sociālā ciemata izbūve Staicelē	Novada pašvaldība, sociālais dienests	2013.-2019.	Pašvaldības budžets, valsts budžeta līdzekļi, fondu līdzekļi
	Krīzes centra izveide mātēm un bērniem Vilzēnos	Novada pašvaldība sociālais dienests	2013.-2019.	Pašvaldības budžets, valsts budžeta līdzekļi, fondu līdzekļi
	Alojas novada domes pansionāta "Urga" un tā filiāles DTRC "Vīķi" ēku rekonstrukcijas un remonta darbi	Novada pašvaldība, sociālais dienests	2013.-2019.	Pašvaldības budžets, valsts budžeta līdzekļi, fondu līdzekļi

	Bērnu sociālās aprūpes centra "Zīles" telpu remonts un aprīkojuma iegāde	Novada pašvaldība, sociālais dienests	2013.-2019.	Pašvaldības budžets, valsts budžeta līdzekļi, fondu līdzekļi
	Sociālās aprūpes mobilās brigādes izveide Alojas novadā	Novada pašvaldība, sociālais dienests	2013.-2019.	Pašvaldības budžets, valsts budžeta līdzekļi, fondu līdzekļi
	Jaunu sociālo māju izveide un esošo rekonstrukcija	Novada pašvaldība, sociālais dienests	2013.-2019.	Pašvaldības budžets, valsts budžeta līdzekļi, fondu līdzekļi
U1.3.2. Attīstīt veselības pakalpojumus	Feldšerpunktu telpu un infrastruktūras nodrošināšana	Novada pašvaldība, veselības aprūpes iestādes	2013.-2019.	Pašvaldības budžets, valsts budžeta līdzekļi, fondu līdzekļi
	Medicīnas pakalpojumu klāsta palielināšana	Novada pašvaldība, ārsti	2013.-2019.	Pašvaldības budžets, valsts budžeta līdzekļi, fondu līdzekļi
RV.1.4. Sporta un aktīvās atpūtas pieejamības uzlabošana				
U1.4.1. Uzlabot un attīstīt sporta infrastruktūru un aprīkojumu	Sporta halles būvniecība Staicelē, ziemas sporta veidu centra izveide	Novada pašvaldība	2013.-2019.	Pašvaldības budžets, valsts budžeta līdzekļi, fondu līdzekļi
	Alojas pilsētas sporta laukuma labiekārtošana	Novada pašvaldība	2013.-2019.	Pašvaldības budžets, valsts budžeta līdzekļi, fondu līdzekļi
	Sporta kompleksa paplašināšana Staicelē	Novada pašvaldība	2013.-2019.	Pašvaldības budžets, valsts budžeta līdzekļi, fondu līdzekļi
	Sporta materiāltehniskās bāzes uzlabošana	Novada pašvaldība	2013.-2019.	Pašvaldības budžets, valsts budžeta līdzekļi, fondu līdzekļi
	Sporta skolas izveide	Novada pašvaldība	2013.-2019.	Pašvaldības budžets, valsts budžeta līdzekļi, fondu līdzekļi
U1.4.2. Veselīga dzīvesveida popularizēšana un satūrīga brīva laika	Veselīga dzīvesveida popularizēšana, sporta pasākumu organizēšana, sporta propaganda	Novada pašvaldība, Kultūras iestāžu pārstāvji	2013.-2019.	Pašvaldības budžets, valsts budžeta līdzekļi, fondu līdzekļi

pavadišanas iespēju nodrošināšana iedzīvotājiem	Regulāru vietējās sporta dzīves pasākumu organizēšana, vietējie čempionāti	Novada pašvaldība	2013.-2019.	Pašvaldības budžets, valsts budžeta līdzekļi, fondu līdzekļi
	Novada sporta svētki	Novada pašvaldība	2013.-2019.	Pašvaldības budžets, valsts budžeta līdzekļi, fondu līdzekļi
U1.4.3. Atbalstīt sasniegumu un profesionālo sportu	Sporta infrastruktūras nodrošināšana treniņiem un sacensībām, augstu sasniegumu sporta un profesionālā sporta popularizēšana	Novada pašvaldība	2013.-2019.	Pašvaldības budžets, valsts budžeta līdzekļi, fondu līdzekļi
	Bērnu un jauniešu iesaistīšana kvalitatīvās un mērķtiecīgās sporta nodarbībās un iespējami labvēlīgu nodarbību apstākļu nodrošināšana	Novada pašvaldība	2013.-2019.	Pašvaldības budžets, valsts budžeta līdzekļi, fondu līdzekļi
VTP2: Droša, kopta un pievilcīga dzīves vide				
RV2.1. Sakārtota vides infrastruktūra				
U2.1.1. Nodrošināt ūdenssaimniecības sistēmu attīstību	Ūdenssaimniecību attīstības projektu izstrāde un ieviešana Alojas novadā	Novada pašvaldība, SIA „Staiķeles komunālais uzņēmums”, SIA „Alojas komunālais dienests”	2013.-2019.	Pašvaldības budžets, valsts budžeta līdzekļi, fondu līdzekļi
U2.1.2. Atkritumu saimniecības sakārtošana un attīstība	Vides aizsardzības prasībām atbilstošas atkritumu apsaimniekošanas infrastruktūras izveide	Novada pašvaldība, pagastu pārvaldes, SIA „ZAAO”, SIA „Staiķeles komunālais uzņēmums”, SIA „Alojas komunālais dienests”	2013.-2019.	Pašvaldības budžets, valsts budžeta līdzekļi, fondu līdzekļi
	Otrreizēji izmantojamo atkritumu savākšana, ieviešot dalītās vākšanas sistēmu	Novada pašvaldība, pagastu pārvaldes, SIA „ZAAO”, SIA „Staiķeles	2013.-2019.	Pašvaldības budžets, valsts budžeta līdzekļi, fondu līdzekļi

		komunālais uzņēmums", SIA „Alojas komunālais dienests”		
U2.1.3. Nodrošināt centralizētās siltumapgādes sistēmu attīstību	Siltumtrašu rekonstrukcija un paplašināšana Alojā un Staicelē	Novada pašvaldība	2013.-2019.	Pašvaldības budžets, valsts budžeta līdzekļi, fondu līdzekļi
RV.2.2. Ceļu infrastruktūras attīstība				
U2.2.1. Uzlabot un atjaunot ielu un ceļu infrastruktūras tehnisko stāvokli	Pašvaldības autoceļu rekonstrukcija Staicelē un pagastā	Novada pašvaldība	2013.-2019.	Pašvaldības budžets, valsts budžeta līdzekļi, fondu līdzekļi
	Pašvaldības autoceļu rekonstrukcija Alojā un pagastā	Novada pašvaldība	2013.-2019.	Pašvaldības budžets, valsts budžeta līdzekļi, fondu līdzekļi
	Pašvaldības autoceļu rekonstrukcija Braslavas pagastā	Novada pašvaldība	2013.-2019.	Pašvaldības budžets, valsts budžeta līdzekļi, fondu līdzekļi
	Pašvaldības autoceļu rekonstrukcija Brīvzemnieku pagastā	Novada pašvaldība	2013.-2019.	Pašvaldības budžets, valsts budžeta līdzekļi, fondu līdzekļi
	Valsts autoceļu rekonstrukcija Alojā novadā	Novada pašvaldība	2013.-2019.	Pašvaldības budžets, valsts budžeta līdzekļi, fondu līdzekļi
	Novada tiltu un stāvlaukumu renovācija un atjaunošana	Novada pašvaldība	2013.-2019.	Pašvaldības budžets, valsts budžeta līdzekļi, fondu līdzekļi
U2.2.2. Veicināt veloceliņu tīkla attīstību novada teritorijā	Alojas velo celiņu maršrutu attīstība un veloceliņa izveide uz bijušā dzelzceļa uzbēruma	Novada pašvaldība	2013.-2019.	Pašvaldības budžets, valsts budžeta līdzekļi, fondu līdzekļi
U2.2.3. Pilnveidot satiksmes organizāciju un drošību	Ielu apgaismojuma rekonstrukcija Alojā, Staicelē un Puikules stacijā	Novada pašvaldība	2013.-2019.	Pašvaldības budžets, valsts budžeta līdzekļi, fondu līdzekļi
	Videonovērošanas kameru	Novada pašvaldība	2013.-2019.	Pašvaldības budžets, valsts budžeta līdzekļi, fondu

	uzstādīšana Alojā un Staicelē			līdzekļi
	Pieskaņot sabiedriskā transporta kursēšanas laikus iedzīvotāju vajadzībām	Novada pašvaldība	2013.-2019.	Pašvaldības budžets, valsts budžeta līdzekļi, fondu līdzekļi
	Nodrošināt iespēju izmantot pašvaldības autotransportu	Novada pašvaldība	2013.-2019.	Pašvaldības budžets, valsts budžeta līdzekļi, fondu līdzekļi
RV2.3: Labiekārtotas un saglabātas sabiedriskas nozīmes teritorijas un objekti				
U2.3.1.Sekmēt kultūrvēsturisko objektu atjaunošanu un uzturēšanu	Sakārtot un veidot daudzveidīgu un interesantu novada kultūrvēsturisko vidi	Novada pašvaldība	2013.-2019.	Pašvaldības budžets, valsts budžeta līdzekļi, fondu līdzekļi
	Atjaunot un sakopt kultūrvēsturisko mantojumu	Novada pašvaldība	2013.-2019.	Pašvaldības budžets, valsts budžeta līdzekļi, fondu līdzekļi
	Attīstīt pašvaldības īpašumā esošo kultūras mantojumu, veicināt tā izmantošanu	Novada pašvaldība	2013.-2019.	Pašvaldības budžets, valsts budžeta līdzekļi, fondu līdzekļi
U2.3.2.Īstenot aizsargājamo dabas objektu apsaimniekošanu	Dabas aizsardzības plānu izstrādes veicināšana un apsaimniekošanas pasākumu ieviešana īpaši aizsargājamām dabas teritorijām (Natura 2000)	Novada pašvaldība, zemju īpašnieki, publiskās pārvaldes iestādes	2013.-2019.	Pašvaldības budžets, valsts budžeta līdzekļi, fondu līdzekļi
	Novada ainavisko vērtību apzināšana un apsaimniekošanas priekšlikumu izstrāde	Novada pašvaldība	2013.-2019.	Pašvaldības budžets, valsts budžeta līdzekļi, fondu līdzekļi
U2.3.3.Labiekārtot parku, skvēru, kapsētu un ūdeņu publiskās zonas	Novada parku, skvēru, atpūtas vietu, t.sk. pie ūdens, labiekārtošana	Novada pašvaldība, pagastu pārvaldes, zemes īpašnieki, peldvietu ierīkotāji vai apsaimniekotāji, Dabas aizsardzības pārvalde;	2013.-2019.	Pašvaldības budžets, valsts budžeta līdzekļi, fondu līdzekļi
	Kapsētu sakārtošana	Novada pašvaldība	2013.-2019.	Pašvaldības budžets, valsts budžeta līdzekļi, fondu līdzekļi

				līdzekļi
RV2.4. Dzīvojamā fonda attīstība un pieejamības nodrošināšana				
U2.4.1. Uzlabot esošā dzīvojamā fonda tehnisko stāvokli un paaugstināt energoefektivitāti	Pašvaldības dzīvojamo ēku energoefektivitātes uzlabošana	Novada pašvaldība	2013.-2019.	Pašvaldības budžets, valsts budžeta līdzekļi, fondu līdzekļi
	Uzlabot esošā dzīvojamā fonda tehnisko stāvokli	Novada pašvaldība, privātā iniciatīva	2013.-2019.	Pašvaldības budžets, valsts budžeta līdzekļi, fondu līdzekļi
U2.4.2. Veicināt jauna dzīvojamā fonda attīstību	Dzīvojamās mājas būvniecībai nepieciešamo atļauju izdošana (plānošanas un arhitektūras uzdevumi, būvatļaujas), ēku pieņemšana ekspluatācijā	Būvvalde	2013.-2019.	Pašvaldības budžets, valsts budžeta līdzekļi, fondu līdzekļi
U2.4.3. Attīstīt sociālo dzīvojamo fondu	Paplašināt esošo sociālo dzīvojamo fondu	Novada pašvaldība, sociālais dienests	2013.-2019.	Pašvaldības budžets, valsts budžeta līdzekļi, fondu līdzekļi
VTP3: Novada konkurētspējas palielināšana (uzņēmējdarbības veicināšana un efektīva pārvaldība)				
RV3.1. Pilnveidota pašvaldības pakalpojumu pieejamība un kvalitāte				
U3.1.1. Pilnveidot publiskos pakalpojumus un iesaistīt iedzīvotājus to izmantošanā	Vienas pieturas aģentūras ieviešana pašvaldības pakalpojumu jomā	Novada pašvaldība	2013.-2019.	Pašvaldības budžets, valsts budžeta līdzekļi, fondu līdzekļi
U3.1.2. Stiprināt pašvaldības un to iestāžu kapacitāti	Pašvaldības darbinieku kapacitātes paaugstināšana	Novada pašvaldība	2013.-2019.	Pašvaldības budžets, valsts budžeta līdzekļi, fondu līdzekļi
	Projektu sagatavošana finansējuma piesaistei, projektu īstenošana	Novada pašvaldība	2013.-2019.	Pašvaldības budžets, valsts budžeta līdzekļi, fondu līdzekļi
	Pakalpojumu sniegšanas kvalitātes uzlabošana	Novada pašvaldība	2013.-2019.	Pašvaldības budžets, valsts budžeta līdzekļi, fondu līdzekļi
	Uzlabot pašvaldības infrastruktūras	Novada pašvaldība	2013.-2019.	Pašvaldības budžets, valsts budžeta līdzekļi, fondu līdzekļi

	materiāltehnisko bāzi			
U3.1.3. Attīstīt pašvaldības, valsts institūciju, NVO un privāto sadarbību un partnerību	Attīstīt starptautisko sadarbību	Novada pašvaldība	2013.-2019.	Pašvaldības budžets, valsts budžeta līdzekļi, fondu līdzekļi
	Attīstīt sadarbību ar apkārtējām pašvaldībām	Novada pašvaldība	patstāvīgi	Pašvaldības budžets, valsts budžeta līdzekļi, fondu līdzekļi
	Veicināt NVO sektora aktivitāti un atbalstīt to iniciatīvas	Novada pašvaldība	patstāvīgi	Pašvaldības budžets, valsts budžeta līdzekļi, fondu līdzekļi
	Iesaistīt novada iedzīvotājus un uzņēmējus pašvaldības domes lēmumu apspriešanā un izvērtēšanā	Novada pašvaldība	patstāvīgi	Pašvaldības budžets, valsts budžeta līdzekļi, fondu līdzekļi
	Novada avīzes un interneta mājas lapas pilnveidošana un regulāra aktualizēšana	Novada pašvaldība	patstāvīgi	Pašvaldības budžets, valsts budžeta līdzekļi, fondu līdzekļi
RV3.2. Uzņēmējdarbībai nepieciešamās infrastruktūras izveide un attīstība				
U3.2.1. Uzņēmējdarbības un pakalpojumu pieejamības attīstībai nepieciešamās infrastruktūras uzlabošana un izveide	Tirgus laukuma izbūve Alojas pilsētā	Novada pašvaldība	2013.-2019.	Pašvaldības budžets, valsts budžeta līdzekļi, fondu līdzekļi
	Uzņēmējdarbības atbalsta centra izveide Alojā	Novada pašvaldība	2013.-2019.	Pašvaldības budžets, valsts budžeta līdzekļi, fondu līdzekļi
U3.2.2. Uzņēmējdarbības konkurētspējas paaugstināšana novadā	Biznesa centra, TIC un vienas pieturas aģentūras izveide Alojā	Novada pašvaldība	2013.-2019.	Pašvaldības budžets, valsts budžeta līdzekļi, fondu līdzekļi
U3.2.3. Veicināt tūrisma uzņēmējdarbības attīstību		Novada pašvaldība	2013.-2019.	Pašvaldības budžets, valsts budžeta līdzekļi, fondu līdzekļi

RV3.3. Tūrisma attīstība				
U3.3.1. Tūrisma infrastruktūras izveide un uzlabošana	Kultūrvēsturisko un tūrisma objektu, lauku sētu norāžu zīmju un informatīvo stendu izgatavošana un uzstādīšana Alojas novadā	Novada pašvaldība, Dabas aizsardzības pārvalde, TIC, Latvijas Valsts meži	2013.-2019.	Pašvaldības budžets, valsts budžeta līdzekļi, fondu līdzekļi
	Tūrisma informācijas centra attīstība Staiceļē	Novada pašvaldība	2013.-2019.	Pašvaldības budžets, valsts budžeta līdzekļi, fondu līdzekļi
	Kempinga un laivu bāzes, pārceltuves izveide	Privātās investīcijas	2013.-2019.	Pašvaldības budžets, valsts budžeta līdzekļi, fondu līdzekļi
	Velo taku izbūve, jaunu velo maršrutu izstrāde, pasākumu organizēšana	Novada pašvaldība, TIC	2013.-2019.	Pašvaldības budžets, valsts budžeta līdzekļi, fondu līdzekļi
	Pilnveidot dabas un kultūrvēsturiskā mantojuma apskates objektus, tos labiekārtojot un nodrošinot to saglabāšanu	Novada pašvaldība	2013.-2019.	Pašvaldības budžets, valsts budžeta līdzekļi, fondu līdzekļi
U3.3.2. Tūrisma produktu un pakalpojumu izveide un attīstība	Jaunu tūrisma produktu veidošanas un attīstības sekmēšana	Novada pašvaldība, privātās investīcijas	2013.-2019.	Pašvaldības budžets, valsts budžeta līdzekļi, fondu līdzekļi
	Tūrisma, dažādu sporta un aktīvās atpūtas trašu/taku izveide	Novada pašvaldība	2013.-2019.	Pašvaldības budžets, valsts budžeta līdzekļi, fondu līdzekļi
	Veidot sadarbību starp tūrisma uzņēmumiem, organizācijām, pašvaldību	TIC, Novada pašvaldība, Pašvaldības iestādes, uzņēmēji	2013.-2019.	Pašvaldības budžets, valsts budžeta līdzekļi, fondu līdzekļi
	Nodrošināt aktuālu tūrisma informāciju par vietējo tūrisma piedāvājumu	Novada pašvaldība, TIC	2013.-2019.	Pašvaldības budžets, valsts budžeta līdzekļi, fondu līdzekļi
U3.3.3. Mārketinga	Veidot, uzturēt un kopt	Novada pašvaldība, NVO,	2013.-2019.	Pašvaldības budžets, valsts budžeta līdzekļi, fondu līdzekļi

attīstība	tradīcijām bagātu un pievilcīgu novada tēlu	TIC		līdzekļi
RV3.4. Cilvēkresursu nodarbinātība, konkurētspēja un attīstība				
U3.4.1. Nodarbinātības iespēju dažādošana novadā	Stimulēt un atbalstīt sociālo grupu iedzīvotāju izglītošanu, informēšanu un prasmju apguvi, aktivizējot tos sociālai un ekonomiskai darbībai, tai skaitā iesaistot sociāli mazaizsargātās iedzīvotāju grupas	Novada pašvaldība, sociālais dienests	2013.-2019.	Pašvaldības budžets, valsts budžeta līdzekļi, fondu līdzekļi
	Izstrādāt un pilnveidot mācību programmas, nodrošinot to kvalitāti atbilstoši tirgus prasībām	Novada pašvaldība	2013.-2019.	Pašvaldības budžets, valsts budžeta līdzekļi, fondu līdzekļi
U3.4.2. Veicināt iedzīvotāju nodarbinātību un integrāciju darba tirgū	Projektu piesaistīšana	Novada pašvaldība	2013.-2019.	Pašvaldības budžets, valsts budžeta līdzekļi, fondu līdzekļi
U3.4.3. Atbalstīt un veicināt iedzīvotāju iniciatīvu uzņēmējdarbības uzsākšanai	Informēt iedzīvotājus par sociālekonomisko attīstību novadā	Novada pašvaldība	2013.-2019.	Pašvaldības budžets, valsts budžeta līdzekļi, fondu līdzekļi
	Paaugstināt pašvaldības darbinieku profesionālās prasmes un iemaņas	Novada pašvaldība	2013.-2019.	Pašvaldības budžets, valsts budžeta līdzekļi, fondu līdzekļi
	Veicināt pašvaldības sociālo, izglītības, kultūras un citu pakalpojumu jomu konkurētspēju	Novada pašvaldība	2013.-2019.	Pašvaldības budžets, valsts budžeta līdzekļi, fondu līdzekļi

Investīciju plāns 2013.-2019.gadam

Investīciju plāns izstrādāts kā Rīcības plāna sastāvdaļa, kurā ietvertas plānotās novada pašvaldības investīcijas 7 gadiem – no 2013. līdz 2019.gadam.

Investīciju plāns ietver sekojošu informāciju:

- 1) projekta nosaukums,
- 2) projekta pamatojums – saistība ar Attīstības programmā noteiktajām prioritātēm,
- 3) plānotie projekta rezultāti,
- 4) projekta indikatīvā summa un finanšu instrumenti,
- 5) informācija par plānoto projektu uzsākšanas un noslēguma laiku un projekta partneriem.

Investīciju plānu ieteicams aktualizēt katru gadu, ņemot vērā tā izpildes progresu un kārtējam gadam apstiprināto budžetu, nemainot Attīstības programmas Stratēģisko daļu.

Nr.p.k.	Projekta nosaukums	Indikatīvā summa (LVL)	Finanšu instruments (LVL vai %)				Projekta plānotie darbības rezultāti un to indikatīvie rādītāji	Plānotais laika posms		Atbildīgā institūcija
			Pašvaldības budžets	ES fondu finansējums	Privātais sektors	Citi finansējuma avoti		Projekta uzsākšanas laiks	Projekta realizācijas ilgums	
VTP1: Izglītota, radoša, sociāli aizsargāta un veselīga sabiedrība										
1. Skolēniem atbilstoša un droša mācību vide Alojas Ausekļa vidusskolā, Staiceles vidusskolā, Ozolmuižas pamatskolā, Puikules pamatskolā, PII "Auseklītis" un tās filiālē Vilzēnos (izglītības iestāžu rekonstrukcijas un remonta darbi)										
1.1.	Skolēniem atbilstoša un droša mācību vide (izglītības iestāžu	120000	100%				Izglītības iestāžu ēku rekonstrukcijas un remonta darbi, inženierkomunikāciju	2013	2019	pašvaldība

	rekonstrukcijas un remonta darbi)						sistēmu rekonstrukcija, pieejamības pasākumi cilvēkiem ar īpašām vajadzībām			
1.2.	Piebūves izbūve pie Staiceles vidusskolas	150000					Ēkas rekonstrukcija, piebūves būvniecība (ēdināšanas bloks)	2014	2019	Pašvaldība
1.3.	Alojas pirmsskolas iestādes „Auseklītis” ar Vilzēnu filiāli modernizācija ar bērnu peldbaseina izbūvi	280000					Ēku rekonstrukcijas un remonta darbi, piebūves būvniecība inženierkomunikāciju sistēmu rekonstrukcija, pieejamības pasākumi cilvēkiem ar īpašām vajadzībām	2014	2015	Pašvaldība
1.4.	Staiceles pirmsskolas iestādes modernizācija ar bērnu peldbaseina izbūvi	400000					Ēku rekonstrukcijas un remonta darbi, piebūves būvniecība inženierkomunikāciju sistēmu rekonstrukcija, pieejamības pasākumi cilvēkiem ar īpašām vajadzībām	2014	2019	Pašvaldība
2. Mēbeļu, datortehnikas, biroja tehnikas un aprīkojuma iegāde Alojās Ausekļa vidusskolai, Staiceles vidusskolai, Ozolmuižas pamatskolai, Puikules pamatskolai, PII “Auseklītis” un tās filiālei Vilzēnos										
2.1.	Mēbeļu, datortehnikas, biroja tehnikas un aprīkojuma iegāde vispārējās izglītības iestādēs	90000	100%				Mēbeļu, datortehnikas, biroja tehnikas un aprīkojuma iegāde vispārējās izglītības iestādēs	2013	2019	pašvaldība
3. Ozolmuižas pamatskolas attīstība										
3.1.	Ozolmuižas pamatskolas	3500					Tehniskā aprīkojuma	2013	2019	pašvaldība

	bibliotēkas tehniskā aprīkojuma iegāde						iegāde			
3.2.	Aprīkojuma iegāde Ozolmuižas pamatskolas pirmsskolas grupīnai un interešu izglītībai	5000					Mēbeļu un aprīkojuma iegāde. Tautas tērpu iegāde	2013	2019	pašvaldība
4. Alojas Ausekļa vidusskolas specializācijas izstrāde un ieviešana										
4.1.	Alojas Ausekļa vidusskolas specializācijas izstrāde un ieviešana	5000	100%				Reorganizācijas plāna un apmācību programmu izstrāde, akreditācija	2013	2019	pašvaldība
4.2.	Alojas Ausekļa vidusskolas specializācijas ieviešana	50000	100%				Specializācijas ieviešana	2013	2019	pašvaldība
5. Rotaļu un sporta laukuma izveide PII „Auseklītis” Vilzēnu struktūrvienībā										
5.1.	Rotaļu un sporta laukuma izveide PII „Auseklītis” Vilzēnu struktūrvienībā	6100	1600	4500			Rotaļu un sporta laukuma izveide	2013	2013	pašvaldība
6. Staiceles Sporta profesionālās vidusskolas izveide										
6.1.	Mācību korpusa, sporta zāles un internāta celtniecība	1500000			1500000		Mācību korpusa, sporta zāles un internāta celtniecība	2013	2019	Pašvaldība
7. Vispārējās izglītības iestāžu (Alojas Ausekļa vidusskolā, Staiceles vidusskolā, Ozolmuižas pamatskolā, Puikules pamatskolā, PII “Auseklītis” un tās filiālē Vilzēnos) pedagogu un darbinieku tālākizglītība										

7.1.	Vispārējās izglītības iestāžu pedagogu un darbinieku tālākizglītība	20000	20%	80%			Izglītības iestāžu darbinieku kvalifikācijas paaugstināšana	2013	2019	Pašvaldība
7.2.	Pirmskolas izglītības iestāžu pedagogu un darbinieku tālākizglītība	10000	20%	80%			Izglītības iestāžu darbinieku kvalifikācijas paaugstināšana	2013	2019	Pašvaldība
8. Mūzikas un mākslas skolas attīstība Aloiā										
8.1.	Ēku rekonstrukcijas un remonta darbi	50000					Ēku rekonstrukcijas un remonta darbi, pieejamības pasākumi cilvēkiem ar kustību traucējumiem	2013	2019	pašvaldība
9. Mūzikas un mākslas skolas attīstība Staicelē										
9.1.	Ēku rekonstrukcijas un remonta darbi	15000					Ēku rekonstrukcijas un remonta darbi, pieejamības pasākumi cilvēkiem ar kustību traucējumiem	2013	2019	pašvaldība
10. Staiceles lībiešu interešu izglītības centra "Krustpunkti" attīstība										
10.1.	Staiceles lībiešu interešu izglītības centra "Krustpunkti" attīstība	10000					Mēbeļu, datortehnikas, biroja tehnikas un aprīkojuma iegāde	2013	2019	pašvaldība
11. Ziemas sporta centra izveide Staicelē										
11.1.	Slēpošanas kalnu izveidošana, laivu stacijas izbūve, smilšu sporta laukuma izbūve,	17000					Slēpošanas kalnu izveidošana, laivas stacijas izbūve, smilšu sporta laukuma izbūve, peldvietas izveidošana un	2013	2019	pašvaldība

	peldvietas izveidošana un teritorijas labiekārtošana						teritorijas labiekārtošana			
12. Ozolmuižas sporta laukuma labiekārtošana un inventāra iegāde										
12.1.	Ozolmuižas sporta laukuma labiekārtošana un inventāra iegāde	17190					Smilšu volejbola laukumu izveide un inventāra iegāde. Futbola laukuma sakārtošana. Badmintona laukuma izveide. Basketbola laukuma sakārtošana. Deju laukuma ierīkošana. Āra tualetes ierīkošana. Netradicionālā sporta inventāra iegāde. Nojumes iegāde. Sporta inventāra iegāde. Trenažieru zāles labiekārtošana.	2013	2014	pašvaldība
13. Sporta infrastruktūras uzlabošana Ungurpilī										
13.1.	Ungurpils pludmales volejbola laukuma rekonstrukcija un labiekārtošana	12000					Pludmales volejbola laukuma rekonstrukcija un labiekārtošana	2013	2019	pašvaldība
13.2.	Ungurpils pludmales futbola laukuma izveide	20000					Pludmales futbola laukuma izveide	2013	2019	pašvaldība
14. Sporta infrastruktūras uzlabošana Alojā										

14.1.	Alojas pilsētas sporta laukuma labiekārtošana pie Alojas Ausekļa vidusskolas	20000					Sporta laukuma izbūve un teritorijas labiekārtošana	2013	2019	pašvaldība
14.2.	Autostāvvietas izbūve pie Alojas Ausekļa vidusskolas	10000					Autostāvvietas izbūve	2013	2019	pašvaldība
14.3.	Trenažieru zāles izveidošana, inventāra iegāde Alojā	8000					Trenažieru zāles izveide	2013	2019	pašvaldība
14.4.	Skeitparka izveidošana Stacijas ielā Alojā	15000					Skeitparka izveidošana	2013	2019	pašvaldība
14.5.	Alojas Ausekļa vidusskolas daudzfunkcionāls sporta halles rekonstrukcija	50000					Pārejas izbūve starp skolas galveno korpusu un sporta halli, paredzot telpas mājturības kabinetam, inventāram. Sporta zāles akustikas nodrošināšana, iebūvējot skaņu absorbējošos griestus	2013	2019	pašvaldība
14.6.	Teleskopisko tribīņu iegāde un uzstādīšana Alojas sporta hallē						Teleskopisko tribīņu iegāde un uzstādīšana Alojas sporta hallē	2013	2019	pašvaldība
15. Alojas kultūras nama attīstība										
15.1.	Ēkas	10000					Ēkas rekonstrukcijas un	2013	2019	pašvaldība

	rekonstrukcijas un remonta darbi						remonta darbi, kultūras nama jumta izbūve, ēkas siltināšana un skatuves piebūve, piegulošās teritorijas labiekārtošana			
16. Staiceles kultūras nama attīstība										
16.1.	Ēkas rekonstrukcijas un remonta darbi	30000					Ēkas rekonstrukcijas un remonta darbi, piegulošās teritorijas labiekārtošana	2014	2019	pašvaldība
17. Vilzēnu tautas nama attīstība										
17.1.	Ēkas rekonstrukcijas un remonta darbi, piegulošās teritorijas labiekārtošana	20000					Ēkas rekonstrukcijas un remonta darbi, piegulošās teritorijas labiekārtošana	2013	2019	pašvaldība
18. Puikules tautas nama attīstība										
18.1.	Ēkas rekonstrukcijas un remonta darbi, piegulošās teritorijas labiekārtošana	20000					Ēkas rekonstrukcijas un remonta darbi, piegulošās teritorijas labiekārtošana	2013	2019	pašvaldība
19. Estrāžu izbūve, rekonstrukcija un parku labiekārtošana										
19.1.	Pārvietojamās estrādes iegāde	30000					Pārvietojamās estrādes iegāde	2013	2019	pašvaldība
19.2.	Brīvdabas estrādes celtniecība un teritorijas labiekārtošana Alojā	50000					Estrādes celtniecība un teritorijas labiekārtošana	2013	2019	pašvaldība
19.3.	Estrādes, deju grīdas un parka	30000					Estrādes, deju grīdas un parka sakārtošana Staicele	2013	2019	pašvaldība

	sakārtošana Staiceļē									
19.4.	Ugurpils estrādes apkārtnes labiekārtošana	50000					Brīvdabas estrādes rekonstrukcija un piegulošās parka teritorijas labiekārtošana, bērnu rotaļu laukuma izbūve	2013	2019	pašvaldība
19.5.	Atpūtas laukuma izveide Puikulē	20000					Atpūtas laukuma izveide Puikulē	2013	2019	pašvaldība
19.6.	Pārvaldes laukuma rekonstrukcija Braslavas pagastā	3500					Pārvaldes laukuma rekonstrukcija	2013	2019	pašvaldība
19.7.	Alojas pilsētas parka rekonstrukcija	20000					Koku stādīšana, ainavu veidošana, soliņu uzstādīšana, celiņu izveidošana, zālāju sēšana	2013	2019	pašvaldība
19.8.	Ungurpils parka rekonstrukcija	30000					Sakārtota un tīra vide. Koku stādīšana, soliņu un atkritumu urnu izvietošana, gājēju celiņu izveide	2013	2019	pašvaldība
20. Alojas novada baznīcu rekonstrukcija un piegulošās teritorijas labiekārtošana										
20.1.	Alojas novada baznīcu rekonstrukcija un piegulošās teritorijas labiekārtošana	90000	10%			90%	Ēku rekonstrukcijas un remonta darbi, piegulošo teritoriju labiekārtošana	2014	2019	pašvaldība
21. Alojas bibliotēkas attīstība										
21.1.	Alojas bibliotēkas ēkas rekonstrukcija un	80000					Alojas bibliotēkas ēkas rekonstrukcija un remonta darbi	2013	2019	pašvaldība

	remonta darbi									
22. Staiceles bibliotēkas attīstība										
22.1.	Ēkas rekonstrukcijas un remonta darbi, mūžizglītības programmas īstenošana	20000					Ēkas rekonstrukcijas un remonta darbi, pieejamības pasākumi cilvēkiem ar kustību traucējumiem	2013	2019	pašvaldība
23. Četrus Alojas novada ciemu bibliotēku (Braslavas pagasta bibliotēka, Braslavas pagasta Vilzēnu bibliotēka, Puikules bibliotēka, Ungurpils bibliotēka) attīstība										
23.1.	Bibliotēku ēku rekonstrukcijas un remonta darbi	60000					Bibliotēku ēku rekonstrukcijas un remonta darbi, logu nomaiņa, pieejamības pasākumi cilvēkiem ar kustību traucējumiem, Ungurpils bibliotēkas pārcelšana	2013	2019	pašvaldība
24. Alojas pilsētas muzeja attīstība										
24.1.	Muzeja ēku (Sarkanā skola, Akmens māja, klēts) renovācija un remonta darbi	200000					Muzeja ēku renovācija un remonta darbi, logu un durvju nomaiņa, krāšņu remonts	2013	2019	pašvaldība
24.2.	Muzeja akreditācija	2000	100%				Muzeja akreditācija	2014	2015	pašvaldība
25. Staiceles lībiešu muzeja "Pivāliņi" attīstība										
25.1.	Ēku rekonstrukcijas un remonta darbi	15000					Ēku rekonstrukcijas un remonta darbi, centrālās apkures sistēmas un signalizācijas ierīkošana, jumta nomaiņa ēkai Lielā iela 12, Staicelē	2013	2019	pašvaldība
25.2.	Muzeja akreditācija	2000	100%				Muzeja akreditācija	2013	2014	pašvaldība

26. Brīvdabas muzeja teritorijas labiekārtošana Lielā ielā 19, Staicelē										
26.1.	Brīvdabas muzeja teritorijas labiekārtošana	1000					Brīvdabas muzeja teritorijas labiekārtošana	2013	2018	pašvaldība
27. Valsts aizsargājamā kultūras pieminekļa „Staiceles papīrfabrika ar vēsturisko dzīvojamo apbūvi” rekonstrukcija										
27.1.	Valsts aizsargājamā kultūras pieminekļa „Staiceles papīrfabrika ar vēsturisko dzīvojamo apbūvi” rekonstrukcija	250000	50000	200000			Valsts aizsargājamā kultūras pieminekļa rekonstrukcija	2013	2018	pašvaldība
28. Sociālā dienesta telpu rekonstrukcija un mobilās brigādes izveide Alojā, Rīgas ielā 4										
28.1.	Ēku rekonstrukcijas un remonta darbi	150000					Ēku rekonstrukcijas un remonta darbi, pieejamības pasākumi cilvēkiem ar īpašām vajadzībām	2013	2019	pašvaldība
29. Sociālā dienesta telpu rekonstrukcija Staicelē										
29.1.	Ēku rekonstrukcijas un remonta darbi	10000					Ēku rekonstrukcijas un remonta darbi, pieejamības pasākumi cilvēkiem ar īpašām vajadzībām	2013	2019	pašvaldība
30. Dzīvojamās mājas „Rūpniecības centrs 1” renovācija										
30.1.	Dzīvojamās mājas „Rūpniecības centrs 1” renovācija	80000					Dzīvojamās mājas „Rūpniecības centrs 1” renovācija, izbūvējot 4 sociālos dzīvokļus un ierīkojot ūdensapgādes un kanalizācijas sistēmu	2013	2019	pašvaldība

31. Puikules sabiedriskā centra rekonstrukcijas un remonta darbi										
31.1.	Ēku rekonstrukcijas un remonta darbi	10000					Ēku rekonstrukcijas un remonta darbi, pieejamības pasākumi cilvēkiem ar īpašām vajadzībām	2013	2019	pašvaldība
31.2.	Mēbeļu, datortehnikas, biroja tehnikas un aprīkojuma iegāde	3000					Mēbeļu, datortehnikas, biroja tehnikas un aprīkojuma iegāde	2013	2019	pašvaldība
32. Krīzes centra izveide mātēm un bērniem Vilzēnos										
32.1.	Telpu remonta darbi, apkures sistēmas rekonstrukcija	30000					Telpu remonta darbi, apkures sistēmas rekonstrukcija	2013	2019	pašvaldība
32.2.	Mēbeļu, datortehnikas, biroja tehnikas un aprīkojuma iegāde	2000					Mēbeļu, datortehnikas, biroja tehnikas un aprīkojuma iegāde	2013	2019	pašvaldība
33. Alojas novada domes pansionāta "Urga" ēku rekonstrukcijas un remonta darbi										
33.1.	Ēku rekonstrukcijas un remonta darbi	50000					Ēku rekonstrukcijas un remonta darbi, jumta nomaiņa, inženierkomunikāciju sistēmu rekonstrukcija	2013	2019	pašvaldība
33.2.	Notekūdeņu attīrīšanas ietaišu rekonstrukcija	30000					Notekūdeņu attīrīšanas ietaišu rekonstrukcija	2013	2019	pašvaldība
34. Darba terapijas un rehabilitācijas centra "Vīķi" ēku rekonstrukcijas un remonta darbi										
34.1.	Ēku rekonstrukcijas un remonta darbi	30000					Ēku rekonstrukcijas un remonta darbi, jumta nomaiņa,	2013	2019	pašvaldība

							inženierkomunikāciju sistēmu rekonstrukcija			
35. Dienesta viesnīcas – bērnu sociālās aprūpes centra "Zīles" ēkas rekonstrukcija un aprīkojuma iegāde										
35.1.	Ēkas rekonstrukcijas un remonta darbi	20000					Ēkas rekonstrukcijas (energoefektivitātes pasākumi) un remonta darbi	2013	2019	pašvaldība
35.2.	Mēbeļu, datortehnikas, biroja tehnikas un aprīkojuma iegāde	30000					Mēbeļu, datortehnikas, biroja tehnikas un aprīkojuma iegāde	2013	2019	pašvaldība
36. Vīķu muižas rekonstrukcija par sociālās rehabilitācijas iestādi										
36.1.	Ēkas rekonstrukcijas un remonta darbi	40000					Ēkas rekonstrukcijas un remonta darbi, piegulošās teritorijas labiekārtošana	2014	2019	pašvaldība
37. Feldšeru punktu pieejamības nodrošināšana cilvēkiem ar īpašām vajadzībām Puikulē un Ozolmuižā										
37.1.	Ēku rekonstrukcijas un remonta darbi	20000	50%			50%	Ēku rekonstrukcijas un remonta darbi, pieejamības pasākumi cilvēkiem ar īpašām vajadzībām	2013	2019	pašvaldība
38. Jauniešu centra izveide Alojā										
38.1.	Ēkas rekonstrukcijas un remonta darbi	15000					Ēkas rekonstrukcijas un remonta darbi	2013	2019	pašvaldība
38.2.	Mēbeļu, datortehnikas, biroja tehnikas un aprīkojuma iegāde	3000					Mēbeļu, datortehnikas, biroja tehnikas un aprīkojuma iegāde	2013	2019	pašvaldība
39. Nevalstisko organizāciju un mūžizglītības centra izveide Alojā										
39.1.	Ēkas rekonstrukcijas un	55000					Ēkas rekonstrukcijas un remonta darbi, ēkas	2013	2019	pašvaldība

	remonta darbi, ēkas siltināšana						siltināšana, logu un durvju nomainīšana, inženierkomunikāciju sistēmu rekonstrukcija			
40. Nevalstisko organizāciju, jauniešu centra un mūžizglītības centra izveide Staicelē, Lielā ielā 8										
40.1.	Ēkas rekonstrukcijas un remonta darbi	41000					Ēkas rekonstrukcijas un remonta darbi, ēkas siltināšana, logu un durvju nomainīšana, inženierkomunikāciju sistēmu rekonstrukcija	2013	2019	pašvaldība

Nr.p.k.	Projekta nosaukums	Indikatīvā summa (LVL)	Finanšu instruments (LVL vai %)				Projekta plānotie darbības rezultāti un to indikatīvie rādītāji	Plānotais laika posms		Atbildīgā institūcija
			Pašvaldības budžets	ES fondu finansējums	Privātais sektors	Citi finansējuma avoti		Projekta uzsākšanas laiks	Projekta realizācijas ilgums	
VTP2: Droša, kopta un pievilcīga dzīves vide										
1. Energoefektivitātes pasākumi Alojas novada domes iestāžu ēkās										
1.1.	Energoefektivitātes pasākumi Alojas novada domes iestāžu ēkās	700000					Domes iestāžu ēku siltināšana	2013	2019	pašvaldība
2. Staiceles pilsētas ūdenssaimniecības sistēmas attīstība										
2.1.	Staiceles pilsētas ūdenssaimniecības sistēmas attīstība	1500000					Ūdenssaimniecības sistēmas rekonstrukcija	2013	2019	pašvaldība
3. Lietus ūdens kanalizācijas sistēmas rekonstrukcija Alojā un Staicelē										
3.1.	Lietus ūdens kanalizācijas sistēmas rekonstrukcija Alojā un Staicelē	500000					Lietus ūdens kanalizācijas sistēmas rekonstrukcija	2013	2019	pašvaldība
4. Alojas novada Brīzemnieku pagasta Ozolmuižas ciema ūdenssaimniecības attīstība										
4.1.	Alojas novada Brīzemnieku pagasta Ozolmuižas ciema ūdenssaimniecības attīstība, II kārtā	131000	39000	92000			Ūdenssaimniecības sistēmas rekonstrukcija	2013	2014	pašvaldība
5. Alojas novada Brīzemnieku pagasta Puikules ciema ūdenssaimniecības attīstība										
5.1.	Alojas novada Brīzemnieku pagasta Puikules ciema ūdenssaimniecības attīstība	406800	123400	283400			Ūdenssaimniecības sistēmas rekonstrukcija	2012	2013	pašvaldība

6. Alojas novada Brīzemnieku pagasta Puikules stacijas ciema ūdenssaimniecības attīstība										
6.1.	Alojas novada Brīzemnieku pagasta Puikules stacijas ciema ūdenssaimniecības attīstība	128300	38900	89400			Ūdenssaimniecības sistēmas rekonstrukcija	2012	2013	pašvaldība
7. Alojas novada Braslavas pagasta Vilzēnu ciema ūdenssaimniecības attīstība										
7.1.	Alojas novada Braslavas pagasta Vilzēnu ciema ūdenssaimniecības attīstība	408600	123900	284700			Ūdenssaimniecības sistēmas rekonstrukcija	2011	2013	pašvaldība
8. Siltumtrašu rekonstrukcija un paplašināšana Alojā										
8.1.	Siltumtrašu rekonstrukcija un paplašināšana Alojā	450000					Siltumtīklu rekonstrukcija	2013	2019	pašvaldība
8.2.	Katlumājas rekonstrukcija	2500000					Katlumājas rekonstrukcija	2013	2019	pašvaldība
9. Siltumtrašu rekonstrukcija un paplašināšana Staicelē										
9.1.	Siltumtrašu rekonstrukcija un paplašināšana Staicelē	100000					Siltumtīklu rekonstrukcija	2013	2019	pašvaldība
10. Individuālo māju pieslēgšana centralizētajai kanalizācijas sistēmai Puikules ciemā										
10.1.	Individuālo māju pieslēgšana centralizētajai kanalizācijas sistēmai Puikules ciemā	110000					Ūdenssaimniecības sistēmas sakārtošana	2015	2016	pašvaldība
11. Ielu apgaismojuma rekonstrukcija Alojā, Staicelē un Puikules stacijā										
11.1.	Ielu apgaismojuma	400000					Ielu apgaismojuma	2013	2019	pašvaldība

	rekonstrukcija Alojā, Staicelē un Puikules stacijā						rekonstrukcija Alojā, Staicelē un Puikules stacijā			
12. Pašvaldības autoceļu rekonstrukcija Alojā										
12.1.	Ausekļa ielas rekonstrukcija posmā no Jūras ielas līdz Miera ielai	50000					ielas rekonstrukcija 0,55 km garumā	2013	2019	pašvaldība
12.2.	Dārza ielas rekonstrukcija posmā no Parka ielas līdz Ausekļa ielai	40000					ielas rekonstrukcija 0,45 km garumā	2013	2019	pašvaldība
12.3.	Brīvības ielas rekonstrukcija posmā no Brīvības ielas līdz parka ielai	70000					ielas rekonstrukcija 0,75km garumā	2013	2019	pašvaldība
12.4.	Kalēju ielas rekonstrukcija posmā no Valmieras ielas līdz Ausekļa ielai	30000					ielas rekonstrukcija 0,35km garumā	2013	2019	pašvaldība
12.5.	Kluba ielas rekonstrukcija posmā pie Brīvības ielas	10000					ielas rekonstrukcija 0,15km garumā	2013	2019	pašvaldība
13. Pašvaldības autoceļu un tiltu rekonstrukcija Staicelē										
13.1.	Ainažu šosejas rekonstrukcija pilsētas teritorijā	200000					ielas rekonstrukcija 1,5km garumā	2013	2019	pašvaldība
13.2.	Lielās ielas rekonstrukcija	110000					ielas rekonstrukcija 1,4km garumā	2013	2019	pašvaldība

	posmā no Ainažu šosejas līdz Sila ielai									
13.3.	Audēju ielas rekonstrukcija	45000					ielas rekonstrukcija 0,5km garumā	2013	2019	pašvaldība
13.4.	Tilta pār Salacu uz a/c Ainaži- Matīši rekonstrukcija - 0.70 km	897569					Tilta nesošo konstrukciju un virsmas pamatnes un seguma atjaunošana, apgaismojuma ierīkošana, gājēju ietves rekonstrukcija	2013	2019	pašvaldība
13.5.	Gājēju gaisa tiltiņa rekonstrukcija Staicelē	25000					Gājēju gaisa tiltiņa rekonstrukcija	2013	2019	pašvaldība
14. Pašvaldības autoceļu rekonstrukcija Braslavas pagastā										
14.1.	Pašvaldības autoceļu ar grants segumu rekonstrukcija Braslavas pagastā - 10.5 km	305000					Autoceļa ar grants segumu rekonstrukcija	2012	2015	pašvaldība
15. Pašvaldības autoceļu rekonstrukcija Brīvēznieku pagastā										
15.1.	Puikules ciema Ābeļu ielas rekonstrukcija	19500	10300	9200			Asfaltbetona seguma un atjaunošana rekonstrukcija	2012	2013	pašvaldība
15.2.	Asfalta ceļa A-1 seguma izbūve Ciemats- šoseja 0.1 km	12000					Asfalta seguma izbūve	2013	2019	pašvaldība
15.3.	Iela 3-1 Nākotnes iela Puikules stacijas ciemā 0.27 km	6000					Grants seguma rekonstrukcija	2013	2019	pašvaldība
15.4.	Ceļš C-24 Palejas -	51000					Grants seguma	2013	2019	pašvaldība

	Tēvgāršas 2.30 km						rekonstrukcija			
15.5.	Iela 1-8 Purva iela 0.75 km	16000					Grants seguma rekonstrukcija	2013	2019	pašvaldība
15.6.	Ceļš B-3 Vilzēni-Lauri 1.20 km	26000					Grants seguma rekonstrukcija	2013	2019	pašvaldība
15.7.	Pagalma ceļa (mehanzatoru iela – dienesta viesnīca – Teikas – Ozolmuižas pils – mehanizatoru iela) un Ozolmuižas pils pagalma rekonstrukcija	64000					Autoceļa rekonstrukcija	2013	2019	pašvaldība
15.8.	Brīvēznieku pagasta vides labiekārtošana	44100	11600	32500			Gājēju ietvju rekonstrukcija, ielas rekonstrukcija, rotaļu laukuma aprīkošana	2012	2013	pašvaldība
16. Valsts autoceļu rekonstrukcija Alojas novadā										
16.1.	Limbaži -Aloja P13 15 km	1320000					Asfalta seguma rekonstrukcija	2013	2019	LVC
16.2.	Matīši- Aloja- Staicele P-15 25 km	2200000					Asfalta seguma rekonstrukcija	2013	2019	LVC
16.3.	Projekta „Ziemeļu stīga” posms uz autoceļa B-1 posmā Staicele Mazsalaca 15 km	1320000					Projekta ietvaros paredzamās aktivitātes	2013	2019	LVC
16.4.	Mazsalaca-Vilzēni-Dikļi V165 ceļa posmā Rimeika-Vilzēni -Ozolmuiža 18 km	1188000					Asfalta seguma izbūve	2013	2019	LVC

16.5.	Urga-Braslava	396000					Asfalta seguma izbūve	2013	2019	LVC
17. Veloceliņa ierīkošana bijušā dzelzceļa trases vietā maršrutā Limbaži – Moiskula										
17.1.	Veloceliņa ierīkošana bijušā dzelzceļa trases vietā maršrutā Limbaži - Moiskula	350000					Veloceliņa izbūve	2013	2019	pašvaldība
18. Veloceliņa izveide Staicelē										
18.1.	Veloceliņa izveide Staicelē	50000					Veloceliņa izbūve	2013	2019	pašvaldība
19. Veloceliņa izveide Puikulē										
19.1.	Veloceliņa izveide Puikulē	30000					Veloceliņa izbūve	2013	2019	pašvaldība
20. Veloceliņa izveide Ungurpilī										
20.1.	Veloceliņa izveide Ungurpilī	30000					Veloceliņa izbūve	2013	2019	pašvaldība
21. Gājēju ietvju remonts Alojā										
21.1.	Gājēju ietvju remonts Alojā	50000					Gājēju ietvju remonts, ietvju bruģēšana	2013	2019	pašvaldība
22. Kapsētu sakārtošana										
22.1.	Kapsētu sakārtošana	12000					Kapsētu sakārtošana un Alojā un Staiceles kapsētu celiņu grantēšana, kapu sētu sakārtošana	2013	2019	pašvaldība
22.2.	Staiceles kapličas rekonstrukcija un remonta darbi	10000					Kapličas rekonstrukcija un remonta darbi	2013	2019	pašvaldība

Nr.p.k.	Projekta nosaukums	Indikatīvā summa (LVL)	Finanšu instruments (LVL vai %)				Projekta plānotie darbības rezultāti un to indikatīvie rādītāji	Plānotais laika posms		Atbildīgā institūcija
			Pašvaldības budžets	ES fondu finansējums	Privātais sektors	Citi finansējuma avoti		Projekta uzsākšanas laiks	Projekta realizācijas ilgums	
VTP3: Novada konkurētspējas palielināšana (uzņēmējdarbības veicināšana un efektīva pārvaldība)										
1. Jaunās Alojas novada domes administrācijas ēkas un vienas pieturas aģentūras izveide Alojā (bij. Lattelecom ēka)										
1.1.	Jaunās Alojas novada domes administrācijas ēkas un Vienas pieturas aģentūras izveide Alojā (bij. Lattelecom ēka)	250000					Ēkas rekonstrukcijas darbi, siltināšana, logu un durvju nomaiņa, teritorijas labiekārtošana, autostāvvietas būvniecība	2013	2019	pašvaldība
2. Uzņēmējdarbības atbalsta un tūrisma informācijas centra izveide Alojā										
2.1.	Ēkas rekonstrukcijas un remonta darbi	20000					Ēkas rekonstrukcijas un remonta darbi (bij. Mežniecības administrācijas ēka)	2013	2019	Pašvaldība
3. Tūrisma informācijas centra attīstība Staicelē										
3.1.	Ēkas rekonstrukcijas un remonta darbi	7000					Ēkas rekonstrukcijas un remonta darbi, centrālapkures, kanalizācijas un sanitāro mezglu ierīkošana, piegulošās teritorijas labiekārtošana	2013	2019	pašvaldība
4. Tirdzniecības laukuma paplašināšana Alojas pilsētā										
4.1.	Tirdzniecības laukuma izbūve Alojas pilsētā	15000					Tirdzniecības laukuma paplašināšana Alojas pilsētā	2013	2019	pašvaldība

5. Alojas novada deputātu un domes centrālās administrācijas darbinieku kvalifikācijas paaugstināšana										
5.1.	Alojas novada deputātu un domes centrālās administrācijas darbinieku kvalifikācijas paaugstināšana	5000					Deputātu un darbinieku kvalifikācijas paaugstināšana	2013	2018	pašvaldība
6. Alojas novada pašvaldības attīstības plānošanas dokumentu izstrāde										
6.1.	Alojas novada attīstības plānošanas kapacitātes paaugstināšana	41551		100%			Alojas novada pašvaldības attīstības plānošanas dokumentu izstrāde	2010	2013	pašvaldība
7. Iedzīvotāju iniciatīvu īstenošana										
7.1.	Ilgadējs grantu konkurss iedzīvotāju ideju īstenošanai dzīves kvalitātes uzlabošanai	5000	100%				Iedzīvotāju iniciatīvu īstenošana	2013	2019	pašvaldība
7.2.	Ilgadējs grantu konkurss jauno uzņēmēju ideju īstenošanai	5000	100%				Iedzīvotāju iniciatīvu īstenošana	2013	2019	pašvaldība
7.3.	Stipendiju konkurss vidusskolēniem	3000	100%				Iedzīvotāju iniciatīvu īstenošana	2013	2019	pašvaldība
8. Novada mārketinga aktivitātes										

8.1.	Mārketinga aktivitātes	5000					Informatīvo materiālu izstrāde, dalība izstādēs	2013	2019	pašvaldība
9. Kultūrvēsturisko un tūrisma objektu, lauku sētu norāžu zīmju un informatīvo stendu izgatavošana un uzstādīšana Alojas novadā										
9.1.	Kultūrvēsturisko un tūrisma objektu, lauku sētu norāžu zīmju un informatīvo stendu izgatavošana un uzstādīšana Alojas novadā	60000	100%				Norāžu zīmju un informatīvo stendu uzstādīšana Alojas novadā	2013	2019	pašvaldība
10. Videonovērošanas kameru uzstādīšana Alojas novadā										
10.1.	Videonovērošanas kameru uzstādīšana Alojas novadā	25000	100%				Uzlabota drošība	2013	2019	pašvaldība

2013.-2019.gadu periodam ieteicamie projekti privātajā sektorā, kuri nesīs sociāli ekonomisku labumu Alojas novada attīstībai

Šo projektu iniciatori un ieviesēji aicināti būt fiziskas un juridiskas personas – uzņēmumi, biedrības un nodibinājumi (NVO), personu apvienības, kuras individuāli vai sadarbībā ar pašvaldību realizējot zemāk ieteiktos projektus, sniegs ievērojamu ieguldījumu līdzsvarotā Alojas novada sociāli ekonomiskajā attīstībā.

1. Alojas lidlauka sakārtošana										
1.1.	Alojas lidlauka sakārtošana	2700000					Alojas lidlauka sakārtošana	2012	2015	
2. Latvijas sporta rehabilitācijas un sociālā centra „Staicele” celtniecība										
2.1.	Latvijas sporta rehabilitācijas centra izbūve Staicelē	2500000			250000 0		Sporta rehabilitācijas centra izbūve Staicelē	2013	2019	
3. Sporta halles būvniecība Staicelē										
3.1.	Ēkas būvniecība. Mēbeļu, datortehnikas, biroja tehnikas un aprīkojuma iegāde	7050000		50%		50%	Ēkas būvniecība, teritorijas labiekārtošana. Mēbeļu, datortehnikas, biroja tehnikas un aprīkojuma iegāde	2014	2019	LFF MTC „Staicele”
4. Kempinga un laivu bāzes, pārceltuves izveide (PPP)										
4.1.	Kempinga un laivu bāzes, pārceltuves izveide	400000			100%		Kempinga un laivu bāzes, pārceltuves izveide Salacas upes krastā	2013	2019	
5. Stārķu muzeja un specializēta putnu dārza izveide Staicelē										
5.1.	Stārķu muzeja un specializēta putnu dārza izveide Staicelē	350000			350000		Nepabeigtās muzeja ēkas būvniecības pabeigšana, muzeja un putnu dārza izveide, teritorijas labiekārtošana	2013	2019	
6. Sociālā ciemata izbūve Staicelē										
6.1.	SOS māju grupas izbūve	50000	5000		45000		SOS māju grupas izbūve	2013	2019	