

LIMBAŽU NOVADA ILGTSPĒJĪGAS ATTĪSTĪBAS STRATĒGIJA 2022. - 2048. GADAM

ATTĪSTĪBAS PROGRAMMA 2022.–2028. GADAM

Pārskats par sabiedrības līdzdalības pasākumiem

Publiskojamā daļa

Limbaži, 2022

Saturs

IEVADS.....	3
LIMBAŽU NOVADA DOMES LĒMUMI.....	4
PUBLIKĀCIJAS PAR ATTĪSTĪBAS PLĀNOŠANAS DOKUMENTU IZSTRĀDI.....	35
INSTITŪCIJU NOSACĪJUMI.....	52
Veselības inspekcija.....	52
Vidzemes reģionālā Vides pārvalde.....	58
VIDES PĀRRAUDZĪBAS VALSTS BIROJS.....	61
.....	71
KAIMIŅU PAŠVALDĪBU NOSACĪJUMI.....	72
.....	76
EIROPAS DZELZCEĻA LĪNIJAS NOSACĪJUMI.....	77
SABIEDRĪBAS LĪDZDALĪBAS PASĀKUMI.....	81
Paziņojumi par sabiedrības līdzdalības procesu.....	81
DARBA GRUPAS.....	84
Tematiskās darba grupas.....	84
APTAUJAS.....	86
Iedzīvotāju aptauja.....	86
Uzņēmēju aptauja.....	92
Kopsavilkums par iedzīvotāju aptaujas rezultātiem.....	96
Kopsavilkums par uzņēmēju aptaujas rezultātiem.....	96
INSTITŪCIJU ATZINUMI.....	97
.....	111
1.REDAKCIJAS PUBLISKĀ APSPRIEŠANA.....	112
Paziņojumi par Limbažu novada Ilgtspējīgas attīstības stratēģijas 2022.-2046. gadam un Limbažu novada Attīstības programmas 2022.-2028. gadam 1.redakcijas apstiprināšanu un nodošanu publiskajai apspriešanai.....	112
1.REDAKCIJAS SABIEDRISKĀS APSPRIEDES NORISE.....	114
1.Redakcijas publiskās apspriešanas prezentācija.....	114
Sabiedrības iebildumu un priekšlikumu kopsavilkums par 1. redakcijas attīstības plānošanas dokumentu izstrādi.....	124
2.REDAKCIJAS PUBLISKĀ APSPRIEŠANA.....	160
Paziņojumi par Limbažu novada Ilgtspējīgas attīstības stratēģijas 2022.-2046. gadam un Limbažu novada Attīstības programmas 2022.-2028. gadam 2.redakcijas apstiprināšanu un nodošanu publiskajai apspriešanai.....	160
2.REDAKCIJAS SABIEDRISKĀS APSPRIEDES NORISE.....	162
2.Redakcijas publiskās apspriešanas prezentācija.....	162
Sabiedrības iebildumu un priekšlikumu kopsavilkums par 2. redakcijas attīstības plānošanas dokumentu izstrādi.....	171

IEVADS

Attīstības programma ir vidēja termiņa attīstības plānošanas dokuments (7 gadiem), kurā noteiktas pašvaldības vidēja termiņa attīstības prioritātes un rīcības virzieni, izstrādāts rīcību plāns un investīciju plāns un īstenošanas uzraudzības un novērtēšanas kārtība.

Limbažu novada integrētās attīstības programma 2022– 2028. gadam (turpmāk Attīstības programma 2022-2028) tika izstrādāta, balstoties uz iedzīvotāju aptauju, dažādu statistikas datu apkopojumu un analīzi, nozaru pārstāvju sagatavotajiem materiāliem un idejām, tematisko un teritoriālo darba grupu diskusijām, sabiedrisko apspriešanu. Attīstības programma 2022-2028 ir savstarpēji saskaņota ar attīstības plānošanas dokumentiem nacionālajā un reģionālajā līmenī, un tās izstrāde tika uzsākta saskaņā ar Limbažu novada domes 2021. gada 22. aprīļa lēmumu - protokols Nr. 8, 19. § „Par jaunizveidojamā Limbažu novada Ilgtermiņa attīstības stratēģijas 2022.-2046. gadam izstrādes uzsākšanu” un 2021.gada 22.aprīļa lēmumu Nr.8, prot.20.§ “Par jaunizveidojamā Limbažu novada Attīstības programmas 2022.-2028.gadam izstrādes uzsākšanu”.

Attīstības programmas 2022-2028 izstrādes mērķis ir veicināt ekonomisko izaugsmi, sociālo stabilitāti un vides kvalitāti novadā. Dokumenta sagatavošanas gaitā tika apzinātas novada priekšrocības, problēmas un aktuālās vajadzības. Sagatavotais rīcību plāns un īstenojamo pasākumu saraksts tiks izmantots pašvaldības budžeta plānošanai, ES finansējuma, valsts atbalsta un privāto investīciju piesaistei. Pārskatā par Attīstības programmas 2022-2028 izstrādi un sabiedrības līdzdalības pasākumiem ir apkopoti ar plānošanas dokumenta izstrādi saistītie domes lēmumi, publikācijas, sabiedrības iesaistes pasākumu materiāli, institūciju nosacījumi un atzinumi.

LIMBAŽU NOVADA DOMES LĒMUMI

Limbažu novada domes 2021. gada 22. aprīļa lēmumu - protokols Nr. 8, 19. § „Par jaunizveidojamā Limbažu novada Ilgtermiņa attīstības stratēģijas 2022.-2046. gadam izstrādes uzsākšanu” un 2021.gada 22. aprīļa lēmumu Nr.8, prot.20.§ “Par jaunizveidojamā Limbažu novada Attīstības programmas 2022.-2028.gadam izstrādes uzsākšanu”.

Limbažu novada domes 2021. gada 22. aprīļa lēmumu - protokols Nr. 8, 19. § „Par jaunizveidojamā Limbažu novada Ilgtermiņa attīstības stratēģijas 2022.-2046. gadam izstrādes uzsākšanu” un 2021.gada 22. aprīļa lēmumu Nr.8, prot.20.§ “Par jaunizveidojamā Limbažu novada Attīstības programmas 2022.-2028.gadam izstrādes uzsākšanu”. Ar domes lēmumu tika izveidota dokumenta izstrādes vadības grupa, apstiprināja darba uzdevumu, programmas izstrādes izpildes procesu, termiņus un sabiedrības līdzdalības pasākumu plānu.

IZRAKSTS



LIMBAŽU NOVADA DOME

Reģ. Nr. 90009114631, Rīgas iela 16, Limbaži, Limbažu novads, LV-4001
Tālrunis: 64023003, fakss: 64070870, e-pasts: dome@limbazi.lv

DOMES SĒDES PROTOKOLS

Nr.8

2021.gada 22.aprīlī

19.§

Par jaunizveidojamā Limbažu novada Ilgtermiņa attīstības stratēģijas 2022.-2046.gadam izstrādes uzsākšanu

Ziņo D. Zemmers, debatēs piedalās G. Ieleja

Limbažu novada dome 2020.gada 27.augustā pieņēma lēmumu (protokols Nr.19, 28.§) "Par Limbažu novada pašvaldības, Alojas novada domes un Salacgrīvas novada domes sadarbību Limbažu novada plānošanas dokumentu izstrādē".

Iepazīnusies ar 15.04.2021. apvienotās Finanšu, Izglītības, kultūras un sporta jautājumu, Sociālo un veselības jautājumu un Teritorijas attīstības komitejas priekšlikumu, pamatojoties uz likuma „Par pašvaldībām” 14.panta otrās daļas 1.punktu, Attīstības plānošanas sistēmas likuma 6.panta ceturto daļu, 8. un 10.pantu, Teritorijas attīstības plānošanas likuma 12.pantu, Ministru kabineta 2014. gada 14.oktobra noteikumiem Nr.628 "Noteikumi par pašvaldību teritorijas attīstības plānošanas dokumentiem", Ministru kabineta 2020. gada 13. oktobra noteikumiem Nr.631 "Jaunizveidojamo pašvaldību teritorijas attīstības plānošanas dokumentu projektu valsts līdzfinansējuma piešķiršanas kārtība", **atklāti balsojot elektroniski tiešsaistē: PAR** – 14 deputāti (Jānis Bārbālis, Agris Briedis, Andris Garklāvs, Aigars Legzdīņš, Andis Lēnmanis, Gunta Ozola, Gundars Plešs, Taiga Plitniece, Ziedonis Rubežis, Reinis Siliņš, Ģirts Vilciņš, Andis Zaļaiskalns, Ineta Zariņa, Didzis Zemmers), **PRET** – nav, **ATTURAS** – nav, Limbažu novada dome **NOLEMJ**:

1. Sadarbībā ar Alojas un Salacgrīvas novadu pašvaldībām uzsākt jaunizveidojamā Limbažu novada Ilgtermiņa attīstības stratēģijas 2022.-2046.gadam izstrādi.
2. Apstiprināt jaunizveidojamā Limbažu novada Ilgtermiņa attīstības stratēģijas izstrādes darba uzdevumu un izpildes termiņus (pielikums), kā arī aktualizēt darba uzdevuma procesa izpildes termiņus pēc Ilgtermiņa attīstības stratēģijas 1.redakcijas izstrādes.
3. Par atbildīgo darbinieku jaunizveidojamā Limbažu novada Ilgtermiņa attīstības stratēģijas izstrādē noteikt Limbažu novada pašvaldības Attīstības nodaļas vadītāju.
4. Izveidot Limbažu novada Ilgtermiņa attīstības stratēģijas izstrādes Vadības grupu.
5. Deleģēt Vadības grupas sastāvā šādus jaunizveidojamā Limbažu novada pašvaldības pārstāvjus:
 - 5.1. Limbažu novada domes priekšsēdētājs;
 - 5.2. Limbažu novada domes priekšsēdētāja vietnieks;
 - 5.3. Limbažu novada pašvaldības izpilddirektors;
 - 5.4. Limbažu novada pašvaldības Attīstības nodaļas vadītājs.
6. Par Ilgtermiņa attīstības stratēģijas izstrādes Vadības grupas vadītāju apstiprināt jaunizveidojamā Limbažu novada domes priekšsēdētāju.
7. Izveidot šādas jaunizveidojamā Limbažu novada Ilgtermiņa attīstības stratēģijas izstrādes tematiskās darba grupas:

2

- 7.1. Izglītības, kultūras un sporta darba grupa;
- 7.2. Sociālās aizsardzības un veselības darba grupa;
- 7.3. Ekonomiskās attīstības darba grupa;
- 7.4. Vides un infrastruktūras darba grupa;
- 7.5. Pārvaldības un sadarbības darba grupa.
8. Deleģēt darba grupu sastāvā jaunizveidojamā Limbažu novada pašvaldības attiecīgo nozaru pārstāvjus.
9. Paziņojumu par jaunizveidojamā Limbažu novada ilgtermiņa attīstības stratēģijas izstrādes uzsākšanu publicēt pašvaldības tīmekļa vietnē www.limbazi.lv un informatīvajā izdevumā "Limbažu Novada Ziņas".
10. Lēmumu par jaunizveidojamā novada ilgtermiņa attīstības stratēģijas izstrādes uzsākšanu nosūtīt Alojas un Salacgrīvas novada pašvaldībām un Plānošanas reģionam.
11. Lēmumu par jaunizveidojamā Limbažu novada ilgtermiņa attīstības stratēģijas izstrādes uzsākšanu piecu darba dienu laikā ievietot Teritorijas attīstības plānošanas informācijas sistēmā (TAPIS).
12. Lēmuma izpildes kontroli veikt Limbažu novada pašvaldības izpilddirektoram.

Sēdes vadītājs

/paraksts/

D.Zemmers

Sēdes protokoliste

/paraksts/

D.Tauriņa

IZRAKSTS PAREIZS

Limbažu novada pašvaldības

Administratīvās nodaļas vadītāja

27.04.2021.



A.Kamala

IZRAKSTS



2

Par
uzsā

Lim
nova

Soci
likur
6.pau
kabu
plān
"Jau
līdzf
(Jāni
Gum
Ineta

- 7.1. Izglītības, kultūras un sporta darba grupa;
- 7.2. Sociālās aizsardzības un veselības darba grupa;
- 7.3. Ekonomiskās attīstības darba grupa;
- 7.4. Vides un infrastruktūras darba grupa;
- 7.5. Pārvaldības un sadarbības darba grupa.
8. Deleģēt darba grupu sastāvā jaunizveidojamā Limbažu novada pašvaldības attiecīgo nozaru pārstāvjus.
9. Paziņojumu par jaunizveidojamā Limbažu novada Attīstības programmas izstrādes uzsākšanu publicēt pašvaldības tīmekļa vietnē www.limbazi.lv un informatīvajā izdevumā "Limbažu Novada Ziņas".
10. Lēmumu par jaunizveidojamā novada Attīstības programmas izstrādes uzsākšanu nosūtīt Alojās un Salacgrīvas novada pašvaldībām un Plānošanas reģionam.
11. Lēmumu par jaunizveidojamā Limbažu novada Attīstības programmas izstrādes uzsākšanu piecu darba dienu laikā ievietot Teritorijas attīstības plānošanas informācijas sistēmā (TAPIS).
12. Lēmuma izpildes kontroli veikt Limbažu novada pašvaldības izpilddirektoram.

Sēdes vadītājs

/paraksts/

D.Zemmers

Sēdes protokoliste

/paraksts/

D.Tauriņa

IZRAKSTS PAREIZS

Limbažu novada pašvaldības
Administratīvās nodaļas vadītāja
27.04.2021.

A.Kamala

1. S
2. /
3. /
4. /
5. /
6. /
7. /

Limbažu novada domes 2021. gada 8. jūlija lēmumu - protokols Nr. 3, 8. § „Par Limbažu novada Ilgtspējīgas attīstības stratēģijas 2022.-2046. gadam un Attīstības programmas 2022.-2028. gadam izstrādes darba grupu sastāva un nolikumu



IZRAKSTS

LIMBAŽU NOVADA DOME

Ilgtspējīgas attīstības stratēģijas 2022.-2046. gadam izstrādes darba grupu sastāva un nolikumu
E-adrese: DZ/AUL.Tel:90009114631, e-pasts dome@limbazi.lv, norēķiniem reģ. Nr. 90009114631

**ĀRKĀRTAS
DOMES SĒDES PROTOKOLS Nr.3
Lēmums Nr.20**

Salacgrīvā

2021.gada 8.jūlijā

8.§

Par Limbažu novada Ilgtspējīgas attīstības stratēģijas 2022. - 2046. gadam un Attīstības programmas 2022.-2028. gadam izstrādes darba grupu sastāva un nolikumu apstiprināšanu

Ziņo Centrālās administrācijas Attīstības nodaļas attīstības un projektu koordinatore
Aīva Miškovska, debatēs piedalās R. Tamane, D. Zemmers, M. Beļuniekis, A. Garklāvs

Limbažu novada dome 2021. gada 22.aprīlī pieņēma lēmumu "Par jaunizveidojamā Limbažu novada pašvaldības Ilgtspējīgas attīstības stratēģijas 2022. - 2046. gadam izstrādes uzsākšanu" (protokols Nr.8, 19.§) un "Par jaunizveidojamā Limbažu novada pašvaldības Attīstības programmas 2022.-2028.gadam izstrādes uzsākšanu" (protokols Nr.8, 20.§). Aļoņas novada dome 2021.gada 29.aprīlī pieņēma lēmumu "Par jaunizveidojamā Limbažu novada Ilgtspējīgas attīstības stratēģijas 2022.-2046.gadam izstrādes uzsākšanu" (protokols Nr.6 5#) un "Par jaunizveidojamā Limbažu novada Attīstības programmas 2022.-2028.gadam izstrādes uzsākšanu" (protokols Nr.6 4#). Salacgrīvas novada dome 2021.gada 19.maijā pieņēma lēmumu Nr.195 "Par jaunizveidojamā Limbažu novada Attīstības programmas 2022.-2028.gadam" (protokols Nr.6, 6.§) un lēmumu Nr.196 "Par jaunizveidojamā Limbažu novada Ilgtspējīgas attīstības stratēģijas 2022.-2046.gadam izstrādes uzsākšanu" (protokols Nr.6, 7.§).

Limbažu novada dome 2021. gada 1.jūlijā ārkārtas domes sēdē pieņēma lēmumu "Par saistošo noteikumu "Limbažu novada pašvaldības nolikums" apstiprināšanu" (protokols Nr.2, 1.§). Līdz ar Limbažu novada pašvaldības nolikuma apstiprināšanu, tika veiktas izmaiņas administrācijas struktūrā un amatu nosaukumos, līdz ar to precizējam.

Sadarbojoties Limbažu, Aļoņas un Salacgrīvas novada pašvaldībām tika uzsākts Ilgtspējīgas attīstības stratēģijas 2022. - 2046. gadam un Attīstības programmas 2022.-2028.gadam dokumentu izstrādes process, izvirzot par atbildīgo darbinieku Limbažu novada pašvaldības Attīstības nodaļas vadītāju un vadības darba grupā iekļaujot Limbažu novada domes priekšsēdētāja vietnieku. Saskaņā ar 2021.gada 1.jūlijā ārkārtas domes sēdē apstiprināto Limbažu novada pašvaldības nolikumu, attiecīgie amati būs - Limbažu novada Centrālās administrācijas Attīstības nodaļas vadītājs un Limbažu novada domes priekšsēdētāja 1.vietnieks.

Pamatojoties uz likuma „Par pašvaldībām” 14.panta otrās daļas 1.punktu, Attīstības plānošanas sistēmas likuma 6.panta ceturto daļu, 8. un 10.pantu, Teritorijas attīstības plānošanas likuma 12.pantu, Ministru kabineta 2014. gada 14.oktobra noteikumos Nr.628 "Noteikumi par pašvaldību teritorijas attīstības plānošanas dokumentiem", Ministru kabineta 2020. gada 13. oktobra noteikumos Nr.631 "Jaunizveidojamo pašvaldību teritorijas attīstības plānošanas dokumentu projektu valsts līdzfinansējuma piešķiršanas kārtība" noteikto, **atklāti balsojot: PAR – 15 deputāti** (Edžus Arums, Jānis Bakmanis, Māris Beļuniekis, Andris Garklāvs, Lija Jokste, Aigars Legzdīns, Dāvis Melnalksnis, Gunta Ozola, Arvīds Ozols, Rūdolfs Pelēkais, Ziedonis Rubežis, Dagnis Straubergs, Reģīna Tamane, Edmunds Zeidmanis, Didzis Zemmers). **PRET – nav, ATTURAS – nav, Limbažu novada dome NOLEMJ:**

apstiprināšanu”

1. Par atbilstīgo darbinieku Limbažu novada Ilgtspējīgas attīstības stratēģijas 2022. - 2046. gadam un Attīstības programmas 2022.-2028.gadam izstrādē noteikt Limbažu novada Centrālās administrācijas Attīstības nodaļas vadītāju.
2. Apstiprināt Vadības grupu šādā sastāvā:
 - 2.1. Limbažu novada domes priekšsēdētājs;
 - 2.2. Limbažu novada domes priekšsēdētāja 1.vietnieks;
 - 2.3. Limbažu novada pašvaldības izpilddirektors;
 - 2.4. Limbažu novada Centrālās administrācijas Attīstības nodaļas vadītājs.
3. Par Attīstības programmas izstrādes Vadības grupas vadītāju apstiprināt Limbažu novada domes priekšsēdētāju.
4. Apstiprināt Limbažu novada Ilgtspējīgas attīstības stratēģijas 2022. - 2046. gadam un Attīstības programmas 2022.-2028.gadam izstrādes tematisko darba grupu vadītājus:
 - 4.1. Izglītības, kultūras un sporta darba grupas vadītāja - Limbažu novada Centrālās administrācijas Izglītības un kultūras nodaļas vadītāja Sigita Upmale;
 - 4.2. Sociālās aizsardzības un veselības darba grupas vadītāja - Limbažu novada Centrālās administrācijas Sociālā dienesta vadītāja Ilga Bērziņa;
 - 4.3. Ekonomiskās attīstības darba grupas vadītāja - Limbažu novada Centrālās administrācijas pašvaldības aģentūras "LAUTA" direktore Ilze Millere;
 - 4.4. Vides un infrastruktūras darba grupas vadītāja - Limbažu novada Centrālās administrācijas Nekustamā īpašuma un teritoriālā plānojuma nodaļas vadītāja Līga Vilčinska;
 - 4.5. Pārvaldības un sadarbības darba grupas vadītājs - Limbažu novada pašvaldības izpilddirektora pienākumu izpildītājs Agris Blumers.
5. Uzdot Limbažu novada Ilgtspējīgas attīstības stratēģijas 2022. - 2046. gadam un Attīstības programmas 2022.-2028.gadam izstrādes tematisko darba grupu vadītājiem līdz 2021.gada 23.jūlijam sagatavot domes priekšsēdētāja rīkojuma projektu par to vadīto darba grupu sastāvu, ne mazāk kā 7 (septiņu) locekļu sastāvā.
6. Apstiprināt Limbažu novada Ilgtspējīgas attīstības stratēģijas 2022. - 2046. gadam un Attīstības programmas 2022.-2028.gadam izstrādes vadības un tematisko darba grupu nolikumus (Pielikumi Nr. 1, 2, 3, 4, 5, 6).
7. Uzdot Centrālās administrācijas Administratīvajai nodaļai Paziņojumu par Limbažu novada Ilgtspējīgas attīstības stratēģijas 2022. - 2046. gadam un Attīstības programmas 2022.-2028.gadam darba grupām publicēt tīmekļa vietnē www.limbazi.lv.
8. Uzdot Centrālās administrācijas Attīstības nodaļai ievietot lēmumu Teritorijas attīstības plānošanas informācijas sistēmā (TAPIS).
9. Lēmuma izpildes kontroli veikt Limbažu novada pašvaldības izpilddirektoram.

Sēdes vadītājs

Sēdes protokoliste

IZRAKSTS PAREIZS

Limbažu novada Centrālās administrācijas

Administratīvās nodaļas vadītāja

12.07.2021.

/paraksts/

/paraksts/



D.Straubergs

D.Tauriga

A.Kamala

I. PIELIKUMS
Limbažu novada domes
08.07.2021. sēdes lēmumam Nr.20
(protokols Nr.3, 8.§)

TERITORIJAS ATTĪSTĪBAS PLĀNOŠANAS DOKUMENTU IZSTRĀDES VADĪBAS DARBA GRUPAS NOLIKUMS

I. Vispārīgie jautājumi

1. Nolikums nosaka Limbažu novada domes (turpmāk – Dome) izveidotās Limbažu novada ilgtspējīgas attīstības stratēģijas 2022. - 2046. gadam un Attīstības programmas 2022.-2028.gadam (turpmāk – Plānošanas dokumenti) izstrādes Vadības darba grupas (turpmāk - DG) darbības pamatprincipus, uzdevumus un darba organizāciju.
2. DG ir neatkarīga institūcija, tās lēmumiem ir rekomendējošs raksturs. DG lēmumus, priekšlikumus, sagatavotās rekomendācijas vai atzinumus Dome, tās iestādes, institūcijas un kapitālsabiedrības var izmantot Plānošanas dokumentu 1.redakcijas izstrādei un attiecīgu lēmumu pieņemšanai.
3. DG atrodas Domes tiešā pakļautībā.
4. Par darbību DG netiek maksāta atlīdzība.

II. Darba grupas izveidošanas mērķis, uzdevumi un tiesības

5. DG izveidošanas mērķis ir veikt Domes izveidoto darba grupu (Ekonomiskās attīstības darba grupas, Izglītības, sporta un kultūras darba grupas, Sociālās aizsardzības un veselības darba grupas, Pārvaldības un sadarbības darba grupas un Vides un infrastruktūras darba grupas) sagatavotās informācijas izvērtējumu, sniegt konceptuālas idejas par attiecīgajās jomās esošo problēmu iespējamajiem risinājumiem un izstrādāt Plānošanas dokumentu projektu.
6. DG līdz 2021.gada 23.jūlijam apstiprināt Sabiedrības līdzdalības plānu un organizēt tā izpildi.
7. DG līdz 2021.gada 29.oktobrim, kopīgi ar piesaistīto pakalpojuma sniedzēju attīstības Plānošanas dokumentu izstrādē, iesniegt Domei Plānošanas dokumentu 1.redakciju, t.sk. veikt šādus uzdevumus:
 - 7.1. pašreizējās situācijas raksturojumu un analīzi Domes noteiktajās jomās (situācijas apzināšana, teritorijā esošo resursu noteikšana, līdzšinējās attīstības izvērtējums, attīstības tendenču noteikšana);
 - 7.2. stipro un vājo pušu, iespēju un draudu (SVID) analīzi attiecīgajām jomām;
 - 7.3. veicamo pasākumu noteikšanu teritorijas atsevišķu daļu attīstībai atbilstoši to izaugsmes potenciālam un vajadzībām, ar mērķi panākt novada administratīvajās teritorijas līdzsvarotu attīstību;
 - 7.4. noteikt pašvaldības vidēja termiņa prioritātes, rīcības virzienus un uzdevumus.
8. DG var precizēt uzdotos un uzdot papildu uzdevumus Plānošanas dokumentu izstrādes darba grupām to atbildības jomās.
9. DG var pieaicināt speciālistus, kuriem lēmumu pieņemšanā nav balssstiesību.

III. Darba grupas darba organizācija

10. DG vada Domeš apstiprināts Darba grupas vadītājs, kura pienākumi un tiesības noteiktas šī nolikuma IV. daļā.
11. DG vadītāja prombūtnes laikā viņa pienākumus pilda cits no DG ievēlēts loceklis.
12. DG no pašvaldības administrācijas tiek nodrošināts protokolētājs, kas savlaicīgi nosūta sēdē izskatāmos materiālus DG locekļiem un jaundarījuma izskatīšanā iesaistītajām institūcijām vai amatpersonām, veic sēžu protokolēšanu, kā arī organizē DG lietvedību, nodrošinot DG izskatīto un tās sagatavoto dokumentu iekārtošanu atsevišķā lietā un lietas nodošanu Limbažu novada Centrālās

administrācijas Attīstības nodaļai.

13. DG ievēro Latvijas Republikas likumus, Ministru kabineta izdotos tiesību aktus, Domes saistošos noteikumus un lēmumus, citus Latvijas Republikā spēkā esošos normatīvos aktus, Plānošanas dokumentu izstrādes Vadības darba uzdevumu un šo nolikumu.
14. DG darbojas atklātības, labas gribas un uzticības gaisotnē, un ievēro labas pārvaldības principu.
15. Katrs DG loceklis ir atbildīgs par godprātīgu DG uzdevumu un savu pienākumu izpildi, kā arī ievēro tiesību aktos noteiktos informācijas atklātības noteikumus.
16. DG pieņem lēmumus sēdēs, klāt esošiem DG locekļiem savstarpēji vienojoties vai ar balsu vairākumu.
17. DG pārzina DG mērķi un uzdevumus.
18. DG pauž savu viedokli visos jautājumos, kuri atbilst tās kompetencei.
19. DG protokolus, lēmumus un citus dokumentus sagatavo protokolētājs un paraksta DG vadītājs.
20. Par sēdes sasaukšanu paziņo DG locekļiem vismaz 1 (vienu) dienu pirms sēdes.
21. Ja DG loceklis attaisnatoju iemeslu dēļ nevar ierasties uz sēdi, tad viņš savlaicīgi informē par to DG vadītāju.

IV. Darba grupas vadītāja tiesības un pienākumi

22. DG vadītājam ir šādas tiesības un pienākumi:
 - 22.1. vadīt DG, pārraudzīt DG uzdevumu izpildi;
 - 22.2. atbildēt par DG darba organizāciju un vadīšanu, DG pieņemto lēmumu noformēšanu un izsūtīšanu;
 - 22.3. sasaukt DG sēdes, noteikt sēžu vietu, laiku un darba kārtību, vadīt sēdes un dot saistošus norādījumus DG locekļiem;
 - 22.4. parakstīt DG sagatavotos dokumentus;
 - 22.5. pieaicināt kompetentus speciālistus dalībai DG sēdēs, ja tas atbilst DG mērķim un uzdevumiem;
 - 22.6. saņemt DG nepieciešamo informāciju no pašvaldības struktūrvienībām, iestādēm, komercsabiedrībām, kā arī valsts institūcijām;
 - 22.7. pārstāvēt DG attiecībā ar valsts institūcijām, fiziskām un juridiskām personām atbilstoši tās kompetencei;
 - 22.8. pārstāvēt DG viedokli Plānošanas dokumentu izstrādes citās darba grupās, Domē, un tās pastāvīgajās komitejās;
 - 22.9. organizēt DG iesniegto ziņojumu, iesniegumu, sūdzību un priekšlikumu izskatīšanu un atbilstu sniegšanu atbilstoši normatīvo aktu prasībām;
 - 22.10. sniegt atskaiti Domei tās noteiktā termiņā par DG darbu.

2. PIELIKUMS

Limbažu novada domes
08.07.2021. sēdes lēmumam Nr.20
(protokols Nr.3, 8.§)

EKONOMISKĀS ATTĪSTĪBAS DARBA GRUPAS NOLIKUMS

I. Vispārīgie jautājumi

1. Nolikums nosaka Limbažu novada domes (turpmāk – Dome) izveidotās Ekonomiskās attīstības darba grupas (turpmāk – DG) darbības pamatprincipus, uzdevumus un darba organizāciju Limbažu novada Ilgtspējīgas attīstības stratēģijas 2022. - 2046. gadam un Attīstības programmas 2022.-2028.gadam (turpmāk – Plānošanas dokumenti) izstrādei.
2. DG ir neatkarīga institūcija, tās lēmumiem ir rekomendējošs raksturs. DG lēmumus, priekšlikumus vai atzinumus Dome, Plānošanas dokumentu izstrādes Vadības darba grupa, pašvaldības iestādes, institūcijas un kapitālsabiedrības var izmantot Plānošanas dokumentu 1.redakcijas izstrādei.
3. DG atrodas Plānošanas dokumentu izstrādes Vadības darba grupas tiešā pakļautībā.
4. Par darbību DG netiek maksāta atlīdzība.

II. Darba grupas izveidošanas mērķis, uzdevumi un tiesības

5. DG izveidošanas mērķis ir sagatavot Limbažu novada situācijas izvērtējumu ekonomiskās attīstības jomā, sniegt esošo problēmu iespējamus risinājumus un izstrādāt risinājumu priekšlikumus sākotnējo Plānošanas dokumentu projektam.
6. DG līdz 2021.gada 20.septembrim, kopīgi ar piesaistīto pakalpojuma sniedzēju attīstības Plānošanas dokumentu izstrādē, izstrādāt Plānošanas dokumentu 1.redakciju savā atbildības jomā, iekš.veikt šādus uzdevumus:
 - 6.1. raksturot pašreizējo situāciju DG atbildības jomā un izdarīt secinājumus (situācijas apzināšana un raksturošana, resursu noteikšana, līdzšinējās attīstības izvērtējums un attīstības tendenču noteikšana);
 - 6.2. stiprināt un vājināt spēkus, iespēju un draudu (SVID) analīzi attiecīgajām jomām;
 - 6.3. noteikt veicamos pasākumus teritorijas atsevišķu daļu attīstībai atbilstoši to izaugsmes potenciālam un vajadzībām, ar mērķi panākt visu teritoriju daļu līdzsvarotu attīstību (pasākumi, ar kuriem plānots attīstīt jomu);
 - 6.4. sniegt priekšlikumus pašvaldības vidēja termiņa prioritāšu, rīcības virzienu un uzdevumu noteikšanai.
7. Plānošanas dokumentu izstrādes Vadības darba grupa var precizēt uzdevotus un uzdot papildu uzdevumus Darba grupai tās atbildības jomā.
8. Ekonomiskās attīstības darba grupā izskatāmie jomas faktori:
 - 8.1. iedzīvotāji;
 - 8.2. nodarbinātība;
 - 8.3. uzņēmējdarbības attīstība;
 - 8.4. jauniešu nodarbinātība;
 - 8.5. tūrisms un rekreācija;
 - 8.6. zvejniecība;
 - 8.7. investīciju piesaiste u.c.

III. Darba grupas darba organizācija

9. DG vada Domes apstiprināts Darba grupas vadītājs.
10. DG vadītāja pienākumi un tiesības noteiktas šī nolikuma IV. daļā.

11. DG vadītāja prombūtnes laikā viņa pienākumus pilda cits no DG ievēlēts loceklis.
12. DG no pašvaldības administrācijas tiek nodrošināts protokolētājs, kas savlaicīgi nosūta sēdē izskatāmos materiālus DG locekļiem un jautājuma izskatīšanā iesaistītajām institūcijām vai amatpersonām, veic sēžu protokolēšanu, kā arī organizē DG lietvedību, nodrošinot DG izskatīto un tās sagatavoto dokumentu iekārtošanu atsevišķā lietā un lietas nodošanu Limbažu novada Centrālās administrācijas Attīstības nodaļai.
13. DG pieņem lēmumus sēdēs, klāt esošiem DG locekļiem savstarpēji vienojoties vai ar balsu vairākumu.
14. DG pārzina DG mērķi un uzdevumus.
15. DG ievēro Latvijas Republikas likumus, Ministru kabineta izdotos tiesību aktus, Domes saistošos noteikumus un lēmumus, citus Latvijas Republikā spēkā esošos normatīvos aktus, Plānošanas dokumentu izstrādes darba uzdevumu un šo nolikumu.
16. DG darbojas atklātības, labas gribas un uzticības gaisotnē un ievēro labas pārvaldības principu.
17. Katrs DG loceklis ir atbildīgs par godprātīgu DG uzdevumu un savu pienākumu izpildi, kā arī ievēro tiesību aktos noteiktos informācijas atklātības noteikumus.
18. DG pauž savu viedokli visos jautājumos, kuri atbilst tās kompetencei.
19. DG protokolus, lēmumus un citus dokumentus sagatavo protokolētājs un paraksta DG vadītājs.
20. DG darbā var pieaicināt speciālistus, kuriem lēmumu pieņemšanā nav balsttiesību.
21. Par sēdes sasaukšanu paziņo DG locekļiem vismaz 1 (vienu) dienu pirms sēdes.
22. Ja DG loceklis attaisnojošu iemeslu dēļ nevar ierasties uz sēdi, tad viņš savlaicīgi informē par to DG vadītāju.

IV. Darba grupas vadītāja tiesības un pienākumi

23. DG vadītājam ir šādas tiesības un pienākumi:
 - 23.1. vadīt DG, pārraudzīt DG uzdevumu izpildi;
 - 23.2. atbildēt par DG darba organizāciju un vadīšanu, DG pieņemto lēmumu noformēšanu;
 - 23.3. sasaukt DG sēdes, noteikt sēžu vietu, laiku un darba kārtību, vadīt sēdes un dot saistošus norādījumus DG locekļiem;
 - 23.4. parakstīt DG sagatavotos dokumentus;
 - 23.5. pieaicināt kompetentus speciālistus dalībai DG sēdēs, ja tas atbilst DG mērķim un uzdevumiem;
 - 23.6. saņemt DG nepieciešamo informāciju no pašvaldības struktūrvienībām, iestādēm, komercsabiedrībām, kā arī valsts institūcijām;
 - 23.7. pārstāvēt DG attiecībā ar valsts institūcijām, fiziskām un juridiskām personām atbilstoši tās kompetencei;
 - 23.8. pārstāvēt DG viedokli Plānošanas dokumentu izstrādes citās darba grupās, Domē, un tās pastāvīgajās komitejās;
 - 23.9. organizēt DG iesniegto ziņojumu, iesniegumu, sūdzību un priekšlikumu izskatīšanu un atbildžu sniegšanu atbilstoši normatīvo aktu prasībām;
 - 23.10. sniegt atskaiti Plānošanas dokumentu izstrādes Vadības darba grupai tās noteiktā termiņā par DG darbu.

3. PIELIKUMS

Limbažu novada domes
08.07.2021. sēdes lēmumam Nr.20
(protokols Nr.3, 8.§)

IZGLĪTĪBAS, SPORTA UN KULTŪRAS DARBA GRUPAS NOLIKUMS

I. Vispārīgie jautājumi

1. Nolikums nosaka Limbažu novada domes (turpmāk – Dome) izveidotās Izglītības, sporta un kultūras darba grupas (turpmāk – DG) darbības pamatprincipus, uzdevumus un darba organizāciju Limbažu novada Ilgtspējīgas attīstības stratēģijas 2022. - 2046. gadam un Attīstības programmas 2022.-2028.gadam (turpmāk – Plānošanas dokumenti) izstrādei.
2. DG ir neatkarīga institūcija, tās lēmumiem ir rekomendējošs raksturs. DG lēmumus, priekšlikumus vai atzinumus Dome, Plānošanas dokumentu izstrādes Vadības darba grupa, pašvaldības iestādes, institūcijas un kapitālsabiedrības var izmantot Plānošanas dokumentu 1.redakcijas izstrādei.
3. DG atrodas Plānošanas dokumentu izstrādes Vadības darba grupas tiešā pakļautībā.
4. Par darbību DG netiek maksāta atlīdzība.

II. Darba grupas izveidošanas mērķis, uzdevumi un tiesības

5. DG izveidošanas mērķis ir sagatavot Limbažu novada situācijas izvērtējumu izglītības, sporta un kultūras jomā, esošo problēmu iespējamus risinājumus un sniegt priekšlikumus sākotnējam Plānošanas dokumentu projektam.
6. DG līdz 2021.gada 20.septembrim, kopīgi ar piesaistīto pakalpojuma sniedzēju attīstības Plānošanas dokumentu izstrādē, izstrādāt Plānošanas dokumentu 1.redakciju savā atbildības jomā, t.sk.veikt šādus uzdevumus:
 - 6.1. raksturot pašreizējo situāciju DG atbildības jomā un izdarīt secinājumus (situācijas apzināšana un raksturošana, resursu noteikšana, līdzšinējās attīstības izvērtējums, attīstības tendenču noteikšana);
 - 6.2. stipro un vājo pušu, iespēju un draudu (SVID) analīzi attiecīgajām jomām;
 - 6.3. noteikt veicamos pasākumus teritorijas atsevišķu daļu attīstībai atbilstoši to izaugsmes potenciālam un vajadzībām nolūkā panākt visu teritoriju daļu līdzsvarotu attīstību(pasākumi, ar kuriem plānots attīstīt jomu);
 - 6.4. sniegt priekšlikumus pašvaldības ilgtermiņa un vidēja termiņa prioritāšu, rīcības virzienu un uzdevumu noteikšanai.
7. Plānošanas dokumentu izstrādes Vadības darba grupa var precizēt uzdotos un uzdot papildu uzdevumus DG tās atbildības jomās.
8. Izglītības, sporta un kultūras darba grupā izskatāmie jomas faktori:
 - 8.1. pirmsskolas, vispārējās, profesionālās ievirzes un interešu izglītība;
 - 8.2. pieaugušo mūziklizglītība;
 - 8.3. sports;
 - 8.4. jaunatnes politika;
 - 8.5. kultūra (kultūras centri, bibliotēkas, muzeji, izglītības iestādes), u.c.

III. Darba grupas darba organizācija

9. DG vada Domes apstiprināts Darba grupas vadītājs.
10. DG vadītāja pienākumi un tiesības noteiktas šī nolikuma IV. daļā.
11. DG vadītāja prombūtnes laikā viņa pienākumus pilda cits no DG ievēlēts loceklis.

12. DG no pašvaldības administrācijas tiek nodrošināts protokolētājs, kas savlaicīgi nosūta sēdē izskatāmos materiālus DG locekļiem un jautājuma izskatīšanā iesaistītajām institūcijām vai amatpersonām, veic sēžu protokolēšanu, kā arī organizē DG lietvedību, nodrošinot DG izskatīto un tās sagatavoto dokumentu iekārtošanu atsevišķā lietā un lētas nodošanu Limbažu novada Centrālās administrācijas Attīstības nodaļai.
13. DG pieņem lēmumus sēdēs, klāt esošiem DG locekļiem savstarpēji vienojoties vai ar balsu vairākumu.
14. DG pārzina DG mērķi un uzdevumus.
15. DG ievēro Latvijas Republikas likumus, Ministru kabineta izdotos tiesību aktus, Domes saistošos noteikumus un lēmumus, citus Latvijas Republikā spēkā esošos normatīvos aktus, Plānošanas dokumentu izstrādes darba uzdevumu un šo nolikumu.
16. DG darbojas atklātības, labas gribas un uzticības gaisotnē un ievēro labas pārvaldības principu.
17. Katrs DG loceklis ir atbildīgs par godprātīgu DG uzdevumu un savu pienākumu izpildi, kā arī ievēro tiesību aktos noteiktos informācijas atklātības noteikumus.
18. DG pauž savu viedokli visos jautājumos, kuri atbilst tās kompetencei.
19. DG protokolus, lēmumus un citus dokumentus sagatavo protokolētājs un paraksta DG vadītājs.
20. DG darbā var pieaicināt speciālistus, kuriem lēmumu pieņemšanā nav balsttiesību.
21. Par sēdes sasaukšanu paziņo DG locekļiem vismaz 1 (vienu) dienu pirms sēdes.
22. Ja DG loceklis attaisnojošu iemeslu dēļ nevar ierasties uz sēdi, tad viņš savlaicīgi informē par to DG vadītāju.

IV. Darba grupas vadītāja tiesības un pienākumi

23. DG vadītājam ir šādas tiesības un pienākumi:
 - 23.1. vadīt DG, pārraudzīt DG uzdevumu izpildi;
 - 23.2. atbildēt par DG darba organizāciju un vadīšanu, DG pieņemto lēmumu noformēšanu;
 - 23.3. sasaukt DG sēdes, noteikt sēžu vietu, laiku un darba kārtību, vadīt sēdes un dot saistošus norādījumus DG locekļiem;
 - 23.4. parakstīt DG sagatavotos dokumentus;
 - 23.5. pieaicināt kompetentus speciālistus dalībai DG sēdēs, ja tas atbilst DG mērķim un uzdevumiem;
 - 23.6. saņemt DG nepieciešamo informāciju no pašvaldības struktūrvienībām, iestādēm, komercsabiedrībām, kā arī valsts institūcijām;
 - 23.7. pārstāvēt DG attiecībā ar valsts institūcijām, fiziskām un juridiskām personām atbilstoši tās kompetencei;
 - 23.8. pārstāvēt DG viedokli Plānošanas dokumentu izstrādes citās darba grupās, Domē, un tās pastāvīgajās komitejās;
 - 23.9. organizēt DG iesniegto ziņojumu, iesniegumu, sūdzību un priekšlikumu izskatīšanu un atbilstošu sniegšanu atbilstoši normatīvo aktu prasībām;
 - 23.10. sniegt atskaiti Plānošanas dokumentu izstrādes Vadības darba grupai tās noteiktā termiņā par DG darbu.

4. PIELIKUMS

Limbažu novada domes
08.07.2021. sēdes lēmumam Nr.20
(protokols Nr.3, 8.§)

**SOCIĀLĀS AIZSARDZĪBAS UN VESELĪBAS DARBA GRUPAS
NOLIKUMS**

I. Vispārīgie jautājumi

1. Nolikums nosaka Limbažu novada domes (turpmāk – Dome) izveidotās Sociālās aizsardzības un veselības darba grupas (turpmāk – DG) darbības pamatprincipus, uzdevumus un darba organizāciju Limbažu novada Ilgtspējīgas attīstības stratēģijas 2022. - 2046. gadam un Attīstības programmas 2022.-2028.gadam (turpmāk – Plānošanas dokumenti) izstrādei.
2. DG ir neatkarīga institūcija, tās lēmumiem ir rekomendējošs raksturs. DG lēmumus, priekšlikumus vai atzinumus Dome, Plānošanas dokumentu izstrādes Vadības darba grupa, pašvaldības iestādes, institūcijas un kapitālsabiedrības var izmantot Plānošanas dokumentu 1.redakcijas izstrādei.
3. DG atrodas Plānošanas dokumentu izstrādes Vadības darba grupas tiešā pakļautībā.
4. Par darbību DG netiek maksāta atlīdzība.

II. Darba grupas izveidošanas mērķis, uzdevumi un tiesības

5. DG izveidošanas mērķis ir sagatavot Limbažu novada situācijas izvērtējumu sociālās aizsardzības un veselības aprūpes jautājumu jomā, esošo problēmu iespējamus risinājumus un izstrādāt risinājumu priekšlikumus sākotnējam Plānošanas dokumentu projektam.
6. DG līdz 2021.gada 20.septembrim, kopīgi ar piesaistīto pakalpojuma sniedzēju attīstības Plānošanas dokumentu izstrādē, izstrādāt Plānošanas dokumentu 1.redakciju savā atbildības jomā, t.sk., veikt šādas uzdevumus:
 - 6.1. raksturot pašreizējo situāciju DG atbildības jomā un izdarīt secinājumus (situācijas apzināšana un raksturošana, resursu noteikšana, līdzšinējās attīstības izvērtējums un attīstības tendenču noteikšana);
 - 6.2. stipro un vājo pušu, iespēju un draudu (SVID) analīzi attiecīgajām jomām;
 - 6.3. noteikti veicamos pasākumus teritorijas atsevišķu daļu attīstībai atbilstoši to izaugsmes potenciālam un vajadzībām, ar mērķi panākt visu teritoriju daļu līdzsvarotu attīstību (pasākumi, ar kuriem plānots attīstīt jomu);
 - 6.4. sniegt priekšlikumus pašvaldības ilgtermiņa un vidēja termiņa prioritāšu, rīcības virzienu un uzdevumu noteikšanai.
7. Plānošanas dokumentu izstrādes Vadības darba grupa var precizēt uzdevos un uzdot papildu uzdevumus DG tās atbildības jomā.
8. Sociālās aizsardzības un veselības darba grupā izskatāmie jomas faktori:
 - 8.1. bērnu un ģimenes politika;
 - 8.2. sociālie pakalpojumi un sociālā palīdzība;
 - 8.3. vienlīdzīgu iespēju politika (personas ar invaliditāti, u.tml.);
 - 8.4. veselības aprūpe un veselības veicināšana;
 - 8.5. sabiedriskā kārtība un drošība u.c.

III. Darba grupas darba organizācija

9. DG vada Domes apstiprināts Darba grupas vadītājs.
10. DG vadītāja pienākumi un tiesības noteiktas šī nolikuma IV. daļā.
11. DG vadītāja prombūtnes laikā viņa pienākumus pilda no DG ievēlēts loceklis.

12. DG no pašvaldības administrācijas tiek nodrošināts protokolētājs, kas savlaicīgi nosūta sēdē izskatāmos materiālus DG locekļiem un jautājuma izskatīšanā iesaistītajām institūcijām vai amatpersonām, veic sēžu protokolēšanu, kā arī organizē DG lietvedību, nodrošinot DG izskatīto un tās sagatavoto dokumentu iekārtošanu atsevišķā lietā un lietas nodošanu Limbažu novada Centrālās administrācijas Attīstības nodaļai.
13. DG pieņem lēmumus sēdēs, klāt esošiem DG locekļiem savstarpēji vienojoties vai ar balsu vairākumu.
14. DG pārzina DG mērķi un uzdevumus.
15. DG ievēro Latvijas Republikas likumus, Ministru kabineta izdotos tiesību aktus, Domes saistošos noteikumus un lēmumus, citus Latvijas Republikā spēkā esošos normatīvos aktus, Plānošanas dokumentu izstrādes darba uzdevumu un šo nolikumu.
16. DG darbojas atklātības, labas gribas un uzticības gaisotnē un ievēro labas pārvaldības principu.
17. Katrs DG loceklis ir atbildīgs par godprātīgu DG uzdevumu un savu pienākumu izpildi, kā arī ievēro tiesību aktos noteiktos informācijas atklātības noteikumus.
18. DG pauž savu viedokli visos jautājumos, kuri atbilst tās kompetencei.
19. DG protokolus, lēmumus un citus dokumentus sagatavo protokolētājs un paraksta DG vadītājs.
20. DG darbā var pieaicināt speciālistus, kuriem lēmumu pieņemšanā nav balsstiesību.
21. Par sēdes sasaukšanu paziņo DG locekļiem vismaz 1 (vienu) dienu pirms sēdes.
22. Ja DG loceklis attaisnojošu iemeslu dēļ nevar ierasties uz sēdi, tad viņš savlaicīgi informē par to DG vadītāju.

IV. Darba grupas vadītāja tiesības un pienākumi

23. DG vadītājam ir šādas tiesības un pienākumi:
 - 23.1. vadīt DG, pārraudzīt DG uzdevumu izpildi;
 - 23.2. atbildēt par DG darba organizāciju un vadīšanu, DG pieņemto lēmumu noformēšanu;
 - 23.3. sasaukt DG sēdes, noteikt sēžu vietu, laiku un darba kārtību, vadīt sēdes un dot saistošus norādījumus Darba grupas locekļiem;
 - 23.4. parakstīt DG sagatavotos dokumentus;
 - 23.5. pieaicināt kompetentus speciālistus dalībai DG sēdēs, ja tas atbilst DG mērķim un uzdevumiem;
 - 23.6. saņemt DG nepieciešamo informāciju no pašvaldības struktūrvienībām, iestādēm, komercsabiedrībām, kā arī valsts institūcijām;
 - 23.7. pārstāvēt DG attiecībā ar valsts institūcijām, fiziskām un juridiskām personām atbilstoši tās kompetencei;
 - 23.8. pārstāvēt DG viedokli Plānošanas dokumentu izstrādes citās darba grupās, Domē, un tās pastāvīgajās komitejās;
 - 23.9. organizēt DG iesniegto ziņojumu, iesniegumu, sūdzību un priekšlikumu izskatīšanu un atbilstu sniegšanu atbilstoši normatīvo aktu prasībām;
 - 23.10. sniegt atskaiti Plānošanas dokumentu izstrādes Vadības darba grupai tās noteiktā termiņā par DG darbu.

5. PIELIKUMS

Limbažu novada domes
08.07.2021. sēdes lēmumam Nr.20
(protokols Nr.3, 8.§)

VIDES UN INFRASTRUKTŪRAS DARBA GRUPAS NOLIKUMS

I. Vispārīgie jautājumi

1. Nolikums nosaka Limbažu novada domes (turpmāk – Dome) izveidotās vides un infrastruktūras darba grupas (turpmāk – DG) darbības pamatprincipus, uzdevumus un darba organizāciju Limbažu novada ilgtspējīgas attīstības stratēģijas 2022. - 2046. gadam un Attīstības programmas 2022.-2028.gadam (turpmāk – Plānošanas dokumenti) izstrādei.
2. DG ir neatkarīga institūcija, tās lēmumiem ir rekomendējošs raksturs. DG lēmumus, priekšlikumus vai atzinumus Dome, Plānošanas dokumentu izstrādes Vadības darba grupa, pašvaldības iestādes, institūcijas un kapitālsabiedrības var izmantot Plānošanas dokumentu 1.redakcijas izstrādei.
3. DG atrodas Plānošanas dokumentu izstrādes Vadības darba grupas tiešā pakļautībā.
4. Par darbību DG netiek maksāta atlīdzība.

II. Darba grupas izveidošanas mērķis, uzdevumi un tiesības

5. DG izveidošanas mērķis ir sagatavot Limbažu novada situācijas izvērtējumu vides un infrastruktūras jomā, esošo problēmu iespējamus risinājumus un sniegt priekšlikumus sākotnējam Plānošanas dokumentu projektam.
6. DG līdz 2021.gada 20.septembrim, kopīgi ar piesaistīto pakalpojuma sniedzēju attīstības Plānošanas dokumentu izstrādē, izstrādāt Plānošanas dokumentu 1.redakciju savā atbildības jomā, t.sk veikt šādus uzdevumus:
 - 6.1. raksturot pašreizējo situāciju DG atbildības jomā un izdarīt secinājumus (situācijas apzināšana un raksturošana, resursu noteikšana, līdzšinējās attīstības izvērtējums, attīstības tendenču noteikšana);
 - 6.2. stipro un vājo pušu, iespēju un draudu (SVID) analīzi attiecīgajām jomām;
 - 6.3. noteikt veicamos pasākumus teritorijas atsevišķu daļu attīstībai atbilstoši to izaugsmes potenciālam un vajadzībām nolūkā panākt visu teritoriju daļu līdzsvarotu attīstību (pasākumi, ar kuriem plānots attīstīt jomu);
 - 6.4. sniegt priekšlikumus pašvaldības ilgtermiņa un vidēja termiņa prioritāšu, rīcības virzienu un uzdevumu noteikšanai.
7. Plānošanas dokumentu izstrādes Vadības darba grupa var precizēt uzdevot un uzdevot papildu uzdevumus DG tās atbildības jomās.
8. Vides un infrastruktūras darba grupā izskatāmie jomas faktori:
 - 8.1. satiksmes infrastruktūra un organizācija;
 - 8.2. sakaru infrastruktūra;
 - 8.3. enerģētika un energoefektivitāte;
 - 8.4. zemes pārvaldība;
 - 8.5. ūdens;
 - 8.6. dabas resursi;
 - 8.7. ainava;
 - 8.8. atkritumu apsaimniekošana;
 - 8.9. polderi;
 - 8.10. mežu un ūdens resursu apsaimniekošana;
 - 8.11. dabas aizsardzība;
 - 8.12. gaisa kvalitāte un troksnis;

- 8.13. zemes dzīļu aizsardzība;
- 8.14. klimatu pārmaiņas un energo politika;
- 8.15. īpaši apdraudētās teritorijas u.c. siltumapgāde;
- 8.16. gāzes apgāde;
- 8.17. lauksaimniecība un lauku attīstība;
- 8.18. komunālā saimniecība;
- 8.19. ūdenssaimniecība, u.c.

III. Darba grupas darba organizācija

- 9. DG vada Domes apstiprināts Darba grupas vadītājs.
- 10. DG vadītāja pienākumi un tiesības noteiktas šī nolikuma IV. daļā.
- 11. DG vadītāja prombūtnes laikā viņa pienākumus pilda cits no DG ievēlēts loceklis.
- 12. DG no pašvaldības administrācijas tiek nodrošināts protokolētājs, kas savlaicīgi nosūta sēdē izskatāmos materiālus DG locekļiem un jautājuma izskatīšanā iesaistītajām institūcijām vai amatpersonām, veic sēžu protokolēšanu, kā arī organizē DG lietvedību, nodrošinot DG izskatīto un tās sagatavoto dokumentu iekārtošanu atsevišķā lietā un lietas nodošanu Limbažu novada Centrālās administrācijas Attīstības nodaļai.
- 13. DG pieņem lēmumus sēdēs, klāt esošiem DG locekļiem savstarpēji vienojoties vai ar balsu vairākumu.
- 14. DG pārzina DG mērķi un uzdevumus.
- 15. DG ievēro Latvijas Republikas likumus, Ministru kabineta izdotos tiesību aktus, Domes saistošos noteikumus un lēmumus, citus Latvijas Republikā spēkā esošos normatīvos aktus, Plānošanas dokumentu izstrādes darba uzdevumu un šo nolikumu.
- 16. DG darbojas atklātības, labas gribas un uzticības gaisotnē un ievēro labas pārvaldības principu.
- 17. Katrs DG loceklis ir atbildīgs par godprātīgu DG uzdevumu un savu pienākumu izpildi, kā arī ievēro tiesību aktos noteiktos informācijas atklātības noteikumus.
- 18. DG pauzē savu viedokli visos jautājumos, kuri atbilst tās kompetencei.
- 19. DG protokolus, lēmumus un citus dokumentus sagatavo protokolētājs un paraksta DG vadītājs.
- 20. DG darbā var pieaicināt speciālistus, kuriem lēmumu pieņemšanā nav balsttiesību.
- 21. Par sēdes sasaukšanu paziņo DG locekļiem vismaz 1 (vienu) dienu pirms sēdes.
- 22. Ja DG loceklis attaisnojošu iemeslu dēļ nevar ierasties uz sēdi, tad viņš savlaicīgi informē par to DG vadītāju.

IV. Darba grupas vadītāja tiesības un pienākumi

- 23. DG vadītājam ir šādas tiesības un pienākumi:
 - 23.1. vadīt DG, pārraudzīt DG uzdevumu izpildi;
 - 23.2. atbildēt par DG darba organizāciju un vadīšanu, DG pieņemto lēmumu noformēšanu;
 - 23.3. sasaukt DG sēdes, noteikt sēžu vietu, laiku un darba kārtību, vadīt sēdes un dot saistošus norādījumus DG locekļiem;
 - 23.4. parakstīt Darba grupas sagatavotos dokumentus;
 - 23.5. pieaicināt kompetentus speciālistus dalībai Darba grupas sēdēs, ja tas atbilst DG mērķim un uzdevumiem;
 - 23.6. saņemt DG nepieciešamo informāciju no pašvaldības struktūrvienībām, iestādēm, komercsabiedrībām, kā arī valsts institūcijām;
 - 23.7. pārstāvēt DG attiecībā ar valsts institūcijām, fiziskām un juridiskām personām atbilstoši tās kompetencei;
 - 23.8. pārstāvēt DG viedokli Plānošanas dokumentu izstrādes citās darba grupās, Domē, un tās pastāvīgajās komitejās;
 - 23.9. organizēt DG iesniegto ziņojumu, iesniegumu, sūdzību un priekšlikumu izskatīšanu un

6.PIELIKUMS

Limbažu novada domes
08.07.2021. sēdes lēmumam Nr.20
(protokols Nr.3, 8.§)

**PĀRVALDĪBAS UN SADARBĪBAS GRUPAS
NOLIKUMS**

I. Vispārīgie jautājumi

1. Nolikums nosaka Limbažu novada domes (turpmāk – Dome) izveidotās Pārvaldības un sadarbības darba grupas (turpmāk – DG) darbības pamatprincipus, uzdevumus un darba organizāciju Limbažu novada Ilgtspējīgas attīstības stratēģijas 2022. - 2046. gadam un Attīstības programmas 2022.-2028.gadam (turpmāk – Plānošanas dokumenti) izstrādei.
2. DG ir neatkarīga institūcija, tās lēmumiem ir rekomendējošs raksturs. DG lēmumus, priekšlikumus vai atzinumus Dome, Plānošanas dokumentu izstrādes Vadības darba grupa, pašvaldības iestādes, institūcijas un kapitālsabiedrības var izmantot Plānošanas dokumentu I.redakcijas izstrādei.
3. DG atrodas Plānošanas dokumentu izstrādes Vadības darba grupas tiešā pakļautībā.
4. Par darbību DG netiek maksāta atlīdzība.

II. Darba grupas izveidošanas mērķis, uzdevumi un tiesības

5. DG izveidošanas mērķis ir sagatavot Limbažu novada situācijas izvērtējumu pārvaldības un sadarbības jomā, esošo problēmu iespējamus risinājumus un sniegt priekšlikumus sākotnējam Plānošanas dokumentu projektam.
6. DG līdz 2021.gada 20.septembrim, kopīgi ar piesaistīto pakalpojuma sniedzēju attīstības Plānošanas dokumentu izstrādē, izstrādāt Plānošanas dokumentu I.redakciju savā atbildības jomā, t.sk.veikt šādus uzdevumus:
 - 6.1. raksturot pašreizējo situāciju DG atbildības jomā un izdarīt secinājumus (situācijas apzināšana un raksturošana, resursu noteikšana, līdzšinējās attīstības izvērtējums, attīstības tendenču noteikšana);
 - 6.2. stipro un vājo pušu, iespēju un draudu (SVID) analīzi attiecīgajām jomām;
 - 6.3. noteikt veicamos pasākumus teritorijas atsevišķu daļu attīstībai atbilstoši to izaugsm, potenciālam un vajadzībām nolūkā panākt visu teritoriju daļu līdzsvarotu attīstību(pasākumi, ar kuriem plānots attīstīt jomu);
 - 6.4. sniegt priekšlikumus pašvaldības ilgtermiņa un vidēja termiņa prioritāšu, rīcības virzienu un uzdevumu noteikšanai.
7. Plānošanas dokumentu izstrādes Vadības darba grupa var precizēt uzdotos un uzdot papildu uzdevumus DG tās atbildības jomās.
8. Pārvaldības un sadarbības darba grupā izskatāmie jomas faktori:
 - 8.1. Drošība,
 - 8.2. Civilā aizsardzība;
 - 8.3. Nevalstiskās Organizācijas (NVO);
 - 8.4. Mobilitāte;
 - 8.5. Sabiedriskās attiecības;
 - 8.6. Informāciju tehnoloģijas, sakari.

III. Darba grupas darba organizācija

9. DG vada Domes apstiprināts Darba grupas vadītājs.
10. DG vadītāja pienākumi un tiesības noteiktas šī nolikuma IV. daļā.

11. DG vadītāja prombūtnes laikā viņa pienākumus pilda cits no DG ievēlēts loceklis.
12. DG no pašvaldības administrācijas tiek nodrošināts protokolētājs, kas savlaicīgi nosūta sēdē izskatāmos materiālus DG locekļiem un jautājuma izskatīšanā iesaistītajām institūcijām vai amatpersonām, veic sēžu protokolēšanu, kā arī organizē DG lietvedību, nodrošinot DG izskatīto un tās sagatavoto dokumentu iekārtošanu atsevišķā lietā un lietas nodošanu Limbažu novada Centrālās administrācijas Attīstības nodaļai.
13. DG pieņem lēmumus sēdēs, klāt esošiem DG locekļiem savstarpēji vienojoties vai ar balsu vairākumu.
14. DG pārziņa DG mērķi un uzdevumus.
15. DG ievēro Latvijas Republikas likumus, Ministru kabineta izdotos tiesību aktus, Domes saistošos noteikumus un lēmumus, citus Latvijas Republikā spēkā esošos normatīvos aktus, Plānošanas dokumentu izstrādes darba uzdevumu un šo nolikumu.
16. DG darbojas atklātības, labas gribas un uzticības gaisotnē un ievēro labas pārvaldības principu.
17. Katrs DG loceklis ir atbildīgs par godprātīgu DG uzdevumu un savu pienākumu izpildi, kā arī ievēro tiesību aktos noteiktos informācijas atklātības noteikumus.
18. DG pauž savu viedokli visos jautājumos, kuri atbilst tās kompetencei.
19. DG protokolus, lēmumus un citus dokumentus sagatavo protokolētājs un paraksta DG vadītājs.
20. DG darbā var iesaistīt speciālistus, kuriem lēmumu pieņemšanā nav balsstiesību.
21. Par sēdes sasaūkšanu paziņo DG locekļiem vismaz 1 (vienu) dienu pirms sēdes.
22. Ja DG loceklis attaisnojošu iemeslu dēļ nevar ierasties uz sēdi, tad viņš savlaicīgi informē par to DG vadītāju.

IV. Darba grupas vadītāja tiesības un pienākumi

23. DG vadītājam ir šādas tiesības un pienākumi:
 - 23.1. vadīt DG, pārraudzīt DG uzdevumu izpildi;
 - 23.2. atbildēt par DG darba organizāciju un vadīšanu, DG pieņemto lēmumu noformēšanu;
 - 23.3. sasaukt DG sēdes, noteikt sēžu vietu, laiku un darba kārtību, vadīt sēdes un dot saistošus norādījumus DG locekļiem;
 - 23.4. parakstīt Darba grupas sagatavotos dokumentus;
 - 23.5. iesaistīt kompetentus speciālistus dalībai Darba grupas sēdēs, ja tas atbilst DG mērķim un uzdevumiem;
 - 23.6. saņemt DG nepieciešamo informāciju no pašvaldības struktūrvienībām, iestādēm, komercsabiedrībām, kā arī valsts institūcijām;
 - 23.7. pārstāvēt DG attiecībā ar valsts institūcijām, fiziskām un juridiskām personām atbilstoši tās kompetencei;
 - 23.8. pārstāvēt DG viedokli Plānošanas dokumentu izstrādes citās darba grupās, Domē, un tās pastāvīgajās komitejās;
 - 23.9. organizēt DG iesniegto ziņojumu, iesniegumu, sūdzību un priekšlikumu izskatīšanu un atbildi sniegšanu atbilstoši normatīvo aktu prasībām;
 - 23.10. sniegt atskaiti Plānošanas dokumentu izstrādes Vadības darba grupai tās noteiktā termiņā par DG darbu.

Limbažu novada domes 2020. gada 27. augusta lēmumu - protokols Nr. 19, 28. § „Par Limbažu novada pašvaldības, Alojās novada domes un Salacgrīvas novada domes sadarbību Limbažu novada plānošanas dokumentu izstrādē”

IZRAKSTS



LIMBAŽU NOVADA DOME

Reģ. Nr. 90009114631, Rīgas iela 16, Limbaži, Limbažu novads, LV-4001
Tālrunis: 64023003, fakss: 64070870, e-pasts: dome@limbazi.lv

DOMES SĒDES PROTOKOLS

Nr.19

Limbažos

2020.gada 27.augustā

28.§

Par Limbažu novada pašvaldības, Alojās novada domes un Salacgrīvas novada domes sadarbību Limbažu novada plānošanas dokumentu izstrādē

Ziņo D. Zemmers, debatēs piedalās A. Siliņa, M. Bejaunicks, I. Zariņa, A. Zaļaiskalns, Ģ. Vilciņš, A. Garklāvs

Atbilstoši Administratīvo teritoriju un apdzīvoto vietu likumam, sākot ar 2021.gada 1.jūliju Limbažu novada administratīvo teritoriju veidos esošais Limbažu novads bez Skultes pagasta, Alojās novads un Salacgrīvas novads. Lai 2021.gada pašvaldību vēlēšanās ievēlētā Limbažu novada pašvaldības dome varētu pilnvērtīgi normatīvajos aktos noteiktajā kārtībā pildīt tās funkcijas un uzdevumus, nepieciešams izstrādāt jaunizveidojamā Limbažu novada plānošanas dokumentus: ilgtermiņa teritorijas attīstības plānošanas dokumentu, kurā noteiktas teritorijas ilgtermiņa attīstības prioritātes un telpiskā perspektīva, un vidēja termiņa teritorijas attīstības plānošanas dokumentu, kurā noteiktas vidēja termiņa prioritātes un to īstenošanai nepieciešamais pasākumu kopums.

Šī gada 23.jūlija Valsts sekretāru sanāksmē izsludināts Ministru kabineta noteikumu projekts "Jaunizveidojamo pašvaldību teritorijas attīstības plānošanas dokumentu projektu valsts līdzfinansējuma piešķiršanas kārtība" (turpmāk – Noteikumu projekts). Noteikumu projekts paredz, ka pieteikšanās valsts mērķdotācijai pašvaldību teritorijas attīstības plānošanas dokumentu izstrādei būs līdz šī gada 30.septembrim. Pieteikumam nepieciešams pievienot apliecinājumu, ka pašvaldības, kas ietilpst jaunajā novadā, ir pieņēmušas lēmumu par attiecīgā plānošanas dokumenta izstrādes uzsākšanu. Noteikumu projekts paredz, ka valsts mērķdotāciju piešķir un izmaksā plānošanas dokumentu izstrādei tai jaunā novadā ietilpstošajai pašvaldībai, kurā ir lielākais iedzīvotāju skaits. Atbilstoši iepriekš minētajam plānošanas dokumenta izstrāde procesu arī būtu jāvirza jaunā novadā ietilpstošajai pašvaldībai, kurā ir lielākais iedzīvotāju skaits.

Limbažu novada pašvaldība šī gada 7.augustā nosūtījusi vēstules Alojās novada domei un Salacgrīvas novada domei ar aicinājumu pieņemt lēmumu par sadarbību teritorijas plānošanas dokumentu izstrādei.

Iepazinusies ar 20.08.2020. apvienotās Finanšu, Izglītības, kultūras un sporta jautājumu, Sociālo un veselības jautājumu un Teritorijas attīstības komitejas priekšlikumu, pamatojoties uz Administratīvo teritoriju un apdzīvoto vietu likumu, Valsts pārvaldes iekārtas likuma 54. un 61. pantu, **atklāti balsojot: PAR** – 14 deputāti (Jānis Bārbalis, Agris Briedis, Andris Garklāvs, Andis Lēnmanis, Gunta Ozola, Gundars Plešs, Taiga Plitniece, Ziedonis Rubezis, Reinis Siliņš, Ģirts Vilciņš, Andis Zaļaiskalns, Ineta Zariņa, Edmunds Zeidmanis, Didzis Zemmers), **PRET** – nav, **ATTURAS** – nav, Limbažu novada dome **NOLEMJ**:

2

1. Sadarbojoties ar Alojas novada domi un Salacgrīvas novada domi uzsākt Limbažu novada ilgtspējīgas attīstības stratēģijas 2021. – 2045.gadam un Limbažu novada attīstības programmas 2021. – 2027.gadam (turpmāk – Plānošanas dokumentu) izstrādi.
2. Uzdot Juridiskajai nodaļai pēc visu jaunveidojamajā Limbažu novada pašvaldībā apvienot plānoto pašvaldību lēmumu pieņemšanas par sadarbību Plānošanas dokumentu izstrādē sagatavot sadarbības līguma projektu starp Alojas novada domi, Limbažu novada pašvaldību un Salacgrīvas novada domi ar šādiem nosacījumiem:
 - 2.1. Pašvaldības apņemas darboties atbilstoši normatīvajiem aktiem teritorijas attīstības plānošanas jomā;
 - 2.2. Pašvaldībām ir pienākums deleģēt domes darbiniekus un pārstāvjus darbam pie Plānošanas dokumentu izstrādes;
 - 2.3. Pašvaldības apņemas proporcionāli katras jaunveidojamajā Limbažu novada pašvaldībā apvienojamās pašvaldības iedzīvotāju skaitam segt izdevumus, kas saistīti ar Plānošanas dokumentu izstrādi.
3. Ar atsevišķu lēmumu apstiprināt Plānošanas dokumentu izstrādes darbu uzdevumu un izpildes termiņus.
4. Atbildīgo par lēmuma izpildi noteikt Limbažu novada pašvaldības izpilddirektoru.

Sēdes vadītājs

Sēdes protokoliste

IZRAKSTS PAREIZS

Limbažu novada pašvaldības
Administratīvās nodaļas vadītāja
02.09.2020.

/paraksts/

/paraksts/

D.Zemmers

D.Tauriņa

A.Kamala

Salacgrīvas novada domes 2021.gada 19.maijā ar Salacgrīvas novada domes lēmumu Nr.196 "Par jaunizveidojamā Limbažu novada Ilgtermiņa attīstības stratēģijas 2022.-2046.gadam izstrādes uzsākšanu" (protokols Nr. 6; 7.§) un 2021.gada 19.maijā ar Salacgrīvas novada domes lēmumu Nr.195 "Par jaunizveidojamā Limbažu novada Attīstības programmas 2022.-2028.gadam izstrādes uzsākšanu" (protokols Nr. 6; 6.š).

Salacgrīvas novada domes 2021.gada 19.maijā ar Salacgrīvas novada domes lēmumu Nr.196 "Par jaunizveidojamā Limbažu novada Ilgtermiņa attīstības stratēģijas 2022.-2046.gadam izstrādes uzsākšanu" (protokols Nr. 6; 7.§) un 2021.gada 19.maijā ar Salacgrīvas novada domes lēmumu Nr.195 "Par jaunizveidojamā Limbažu novada Attīstības programmas 2022.-2028.gadam izstrādes uzsākšanu" (protokols Nr. 6; 6.š). Ar domes lēmumu tika izveidota dokumenta izstrādes vadības grupa, apstiprināja darba uzdevumu, programmas izstrādes izpildes procesu, termiņus un sabiedrības līdzdalības pasākumu plānu.

IZRAKSTS



SALACGRĪVAS NOVADA DOME

Reģ. Nr. 90000059796, Smilšu iela 9, Salacgrīva, Salacgrīvas novads, LV-4033
Tālrunis 64071973; e-pasts dome@salacgriva.lv

DOMES SĒDES PROTOKOLS

Salacgrīvā, Salacgrīvas novadā

2021.gada 19.maijā

Protokols Nr.6; 7.§

L Ē M U M S Nr. 196

Par jaunizveidojamā Limbažu novada Ilgtermiņa attīstības stratēģijas 2022.-2046.gadam izstrādes uzsākšanu

Pamatojoties uz likuma „Par pašvaldībām” 14.panta otrās daļas 1.punktu, Attīstības plānošanas sistēmas likuma 6.panta ceturto daļu, 8. un 10.pantu, Teritorijas attīstības plānošanas likuma 12.pantu, Ministru kabineta 2014. gada 14.oktobra noteikumos Nr.628 “Noteikumi par pašvaldību teritorijas attīstības plānošanas dokumentiem”, Ministru kabineta 2020. gada 13. oktobra noteikumos Nr.631 “Jaunizveidojamo pašvaldību teritorijas attīstības plānošanas dokumentu projektu valsts līdzfinansējuma piešķiršanas kārtība” noteikto, kā arī ņemot vērā 2021.gada 12.maija Attīstības komitejas un 2021.gada 13.maija Finanšu komitejas atzinumus, Salacgrīvas novada dome **NOLEMJ:**

1. Sadarbībā ar Limbažu un Alojās novadu pašvaldībām uzsākt jaunizveidojamā Limbažu novada Ilgtermiņa attīstības stratēģijas 2022.-2046.gadam izstrādi.
2. Apstiprināt jaunizveidojamā Limbažu novada Ilgtermiņa attīstības stratēģijas izstrādes darba uzdevumu un izpildes termiņus (pielikums), kā arī aktualizēt darba uzdevuma procesa izpildes termiņus pēc Ilgtermiņa attīstības stratēģijas 1.redakcijas izstrādes.
3. Par atbildīgo darbinieku jaunizveidojamā Limbažu novada Ilgtermiņa attīstības stratēģijas izstrādē noteikt Limbažu novada pašvaldības Attīstības nodaļas vadītāju.
4. Izveidot Limbažu novada Ilgtermiņa attīstības stratēģijas izstrādes Vadības grupu.
5. Deleģēt Vadības grupas sastāvā šādus jaunizveidojamā Limbažu novada pašvaldības pārstāvjus:
 - 5.1. Limbažu novada domes priekšsēdētājs,
 - 5.2. Limbažu novada domes priekšsēdētāja vietnieks,
 - 5.3. Limbažu novada pašvaldības izpilddirektors,
 - 5.4. Limbažu novada pašvaldības Attīstības nodaļas vadītājs.
6. Par Ilgtermiņa attīstības stratēģijas izstrādes Vadības grupas vadītāju apstiprināt jaunizveidojamā Limbažu novada domes priekšsēdētāju.
7. Izveidot šādas jaunizveidojamā Limbažu novada Ilgtermiņa attīstības stratēģijas izstrādes tematiskās darba grupas:
 - 7.1. Izglītības, kultūras un sporta darba grupa;
 - 7.2. Sociālās aizsardzības un veselības darba grupa;
 - 7.3. Ekonomiskās attīstības darba grupa;
 - 7.4. Vides un infrastruktūras darba grupa;
 - 7.5. Pārvaldības un sadarbības darba grupa.
8. Deleģēt darba grupu sastāvā jaunizveidojamā Limbažu novada pašvaldības attiecīgo nozaru pārstāvjus.

9. Paziņojumu par jaunizveidojamā Limbažu novada Ilgtermiņa attīstības stratēģijas izstrādes uzsākšanu publicēt pašvaldības tīmekļa vietnē lapā www.salacgriva.lv un informatīvajā izdevumā "Salacgrīvas novada ziņas".
10. Lēmumu par jaunizveidojamā novada Ilgtermiņa attīstības stratēģijas izstrādes uzsākšanu nosūtīt Limbažu un Alojās novada pašvaldībām un Plānošanas reģionam.
11. Lēmuma izpildes kontroli veikt domes izpilddirektoram.

Salacgrīvas novada domes
priekšsēdētājs

(personiskais paraksts)

Dagnis Straubergs

IZRAKSTS PAREIZS
Salacgrīvas novada domes
atbildīgā domes sekretāre
2021.gada 24.maijā

Inita Hartmane



SALACGRĪVAS NOVADA DOME

Reģ. Nr. 90000059796, Smilšu iela 9, Salacgrīva, Salacgrīvas novads, LV-4033
Tālrunis 64071973; e-pasts dome@salacgriva.lv

DOMES SĒDES PROTOKOLS

Salacgrīvā, Salacgrīvas novadā

2021.gada 19.maijā

Protokols Nr.6; 6.§

L Ē M U M S Nr. 195

Par jaunizveidojamā Limbažu novada Attīstības programmas 2022.-2028.gadam izstrādes uzsākšanu

Pamatojoties uz likuma „Par pašvaldībām” 14.panta otrās daļas 1.punktu, Attīstības plānošanas sistēmas likuma 6.panta ceturto daļu, 8. un 10.pantu, Teritorijas attīstības plānošanas likuma 12.pantu, Ministru kabineta 14.10.2014. noteikumos Nr.628 “Noteikumi par pašvaldību teritorijas attīstības plānošanas dokumentiem”, Ministru kabineta 13.10.2020. noteikumos Nr.631 “Jaunizveidojamo pašvaldību teritorijas attīstības plānošanas dokumentu projektu valsts līdzfinansējuma piešķiršanas kārtība” noteikto, kā arī saskaņā ar 2021.gada 12.maija Attīstības komitejas un 2021.gada 13.maija Finanšu komitejas atzinumiem, Salacgrīvas novada dome **NOLEMJ:**

1. Sadarbībā ar Alojas un Limbažu novadu pašvaldībām uzsākt jaunizveidojamā Limbažu novada Attīstības programmas 2022.-2028.gadam izstrādi.
2. Apstiprināt jaunizveidojamā Limbažu novada Attīstības programmas izstrādes darba uzdevumu un izpildes termiņus (1.pielikums), kā arī aktualizēt darba uzdevuma procesa izpildes termiņus pēc Attīstības programmas 1.redakcijas izstrādes.
3. Par atbildīgo darbinieku jaunizveidojamā Limbažu novada Attīstības programmas izstrādei noteikt Limbažu novada pašvaldības Attīstības nodaļas vadītāju.
4. Izveidot Limbažu novada Attīstības programmas izstrādes Vadības grupu.
5. Deleģēt Vadības grupas sastāvā šādus Limbažu novada pašvaldības pārstāvjus:
 - 5.1. Limbažu novada domes priekšsēdētājs;
 - 5.2. Limbažu novada domes priekšsēdētāja vietnieks;
 - 5.3. Limbažu novada pašvaldības izpilddirektors;
 - 5.4. Limbažu novada pašvaldības Attīstības nodaļas vadītājs;
6. Par Attīstības programmas izstrādes Vadības grupas vadītāju apstiprināt Limbažu novada domes priekšsēdētāju.
7. Izveidot šādas jaunizveidojamā Limbažu novada Attīstības programmas izstrādes tematiskās darba grupas:
 - 7.1. Izglītības, kultūras un sporta darba grupa;
 - 7.2. Sociālās aizsardzības un veselības darba grupa;
 - 7.3. Ekonomiskās attīstības darba grupa;
 - 7.4. Vides un infrastruktūras darba grupa;
 - 7.5. Pārvaldības un sadarbības darba grupa.
8. Deleģēt darba grupu sastāvā jaunizveidojamā Limbažu novada pašvaldības attiecīgo nozaru pārstāvjus.
9. Paziņojumu par jaunizveidojamā Limbažu novada Attīstības programmas izstrādes uzsākšanu publicēt pašvaldības tīmekļa vietnē lapā www.salacgriva.lv un informatīvajā izdevumā “Salacgrīvas novada ziņas”.

10. Lēmumu par jaunizveidojamā novada Attīstības programmas izstrādes uzsākšanu nosūtīt Limbažu un Alojās novada pašvaldībām un Plānošanas reģionam.
11. Lēmumu par jaunizveidojamā Limbažu novada Attīstības programmas izstrādes uzsākšanu piecu darba dienu laikā ievietot Teritorijas attīstības plānošanas informācijas sistēmā.
12. Lēmuma izpildes kontroli veikt domes izpilddirektoram.

Salacgrīvas novada domes
priekšsēdētājs

(personiskais paraksts)

Dagnis Straubergs

IZRAKSTS PAREIZS

Salacgrīvas novada domes
atbildīgā domes sekretāre
2021.gada 24.maijā

Inita Hartmane

Alojas novada domes 2021. gada 29. aprīļa lēmumu Nr.155 (protokols 6 5#) “Par jaunizveidojamā Limbažu novada Ilgtermiņa attīstības stratēģijas 2022.-2046.gadam izstrādes uzsākšanu” un lēmumu Nr.154 (protokols 6 4#) “Par jaunizveidojamā Limbažu novada Attīstības programmas 2022.-2028.gadam izstrādes uzsākšanu”.

Alojas novada domes 2021. gada 29. aprīļa lēmumu Nr.155 (protokols 6 5#) “Par jaunizveidojamā Limbažu novada Ilgtermiņa attīstības stratēģijas 2022.-2046.gadam izstrādes uzsākšanu” un lēmumu Nr.154 (protokols 6 4#) “Par jaunizveidojamā Limbažu novada Attīstības programmas 2022.-2028.gadam izstrādes uzsākšanu”. Ar domes lēmumu tika izveidota dokumenta izstrādes vadības grupa, apstiprināja darba uzdevumu, programmas izstrādes izpildes procesu, termiņus un sabiedrības līdzdalības pasākumu plānu.

NORAKSTS



Latvijas Republika

ALOJAS NOVADA DOME

Reģ.Nr.90000060032, Jūras iela 13, Alojā, Alojā novads, LV - 4064, tel.64023925, e – pasts: dome@aloja.lv

LĒMUMS

29.04.2021.

ALOJĀ

Nr. 155
protokols Nr. 6 5#

Par jaunizveidojamā Limbažu novada Ilgtermiņa attīstības stratēģijas 2022.-2046.gadam izstrādes uzsākšanu

Pamatojoties uz likuma „Par pašvaldībām” 14.panta otrās daļas 1.punktu, Attīstības plānošanas sistēmas likuma 6.panta ceturto daļu, 8. un 10.pantu, Teritorijas attīstības plānošanas likuma 12.pantu, Ministru kabineta 2014. gada 14.oktobra noteikumos Nr.628 “Noteikumi par pašvaldību teritorijas attīstības plānošanas dokumentiem”, Ministru kabineta 2020. gada 13. oktobra noteikumos Nr.631 “Jaunizveidojamo pašvaldību teritorijas attīstības plānošanas dokumentu projektu valsts līdzfinansējuma piešķiršanas kārtība” noteikto, kā arī 21.04.2021. Apvienotās komitejas atzinumu, Alojā novada Dome, atklāti balsojot, **nolemj**:

1. Sadarbībā ar Limbažu un Salacgrīvas novadu pašvaldībām uzsākt jaunizveidojamā Limbažu novada Ilgtermiņa attīstības stratēģijas 2022.-2046.gadam izstrādi.
2. Apstiprināt jaunizveidojamā Limbažu novada Ilgtermiņa attīstības stratēģijas izstrādes darba uzdevumu un izpildes termiņus (pielikums), kā arī aktualizēt darba uzdevuma procesa izpildes termiņus pēc Ilgtermiņa attīstības stratēģijas 1.redakcijas izstrādes.
3. Par atbildīgo darbinieku jaunizveidojamā Limbažu novada Ilgtermiņa attīstības stratēģijas izstrādē noteikt Limbažu novada pašvaldības Attīstības nodaļas vadītāju.
4. Izveidot Limbažu novada Ilgtermiņa attīstības stratēģijas izstrādes Vadības grupu.
5. Deleģēt Vadības grupas sastāvā šādus jaunizveidojamā Limbažu novada pašvaldības pārstāvjus:
 - 5.1. Limbažu novada domes priekšsēdētājs,
 - 5.2. Limbažu novada domes priekšsēdētāja vietnieks,
 - 5.3. Limbažu novada pašvaldības izpilddirektors,
 - 5.4. Limbažu novada pašvaldības Attīstības nodaļas vadītājs.
6. Par Ilgtermiņa attīstības stratēģijas izstrādes Vadības grupas vadītāju apstiprināt jaunizveidojamā Limbažu novada domes priekšsēdētāju.
7. Izveidot šādas jaunizveidojamā Limbažu novada Ilgtermiņa attīstības stratēģijas izstrādes tematiskās darba grupas:
 - 7.1. Izglītības, kultūras un sporta darba grupa;

- 7.2. Sociālās aizsardzības un veselības darba grupa;
- 7.3. Ekonomiskās attīstības darba grupa;
- 7.4. Vides un infrastruktūras darba grupa;
- 7.5. Pārvaldības un sadarbības darba grupa.
- 8. Deleģēt darba grupu sastāvā jaunizveidojamā Limbažu novada pašvaldības attiecīgo nozaru pārstāvjus.
- 9. Paziņojumu par jaunizveidojamā Limbažu novada Ilgtermiņa attīstības stratēģijas izstrādes uzsākšanu publicēt pašvaldības tīmekļa vietnē lapā www.aloja.lv un informatīvajā izdevumā "Alojas novada vēstis".
- 10. Lēmumu par jaunizveidojamā novada Ilgtermiņa attīstības stratēģijas izstrādes uzsākšanu nosūtīt Limbažu un Salacgrīvas novada pašvaldībām un Plānošanas reģionam.
- 11. Lēmuma izpildes kontroli veikt domes izpilddirektoram.

Domes priekšsēdētājs
(zīmogs)

(paraksts)

Valdis Bārda

NORAKSTS PAREIZS
Domes izpilddirektora p.i.
Alojā

Aivars Krūmiņš

DOKUMENTS IR PARAKSTĪTS AR DROŠU ELEKTRONISKO PARAKSTU UN
SATUR LAIKA ZĪMOGU

NORAKSTS



Latvijas Republika

ALOJAS NOVADA DOME

Reģ. Nr.90000060032, Jūras iela 13, Alojā, Alojā novads, LV - 4064, tel.64023925, e – pasts: dome@aloja.lv

LĒMUMS

29.04.2021.

ALOJĀ

Nr. 154
protokols Nr.6 4#

Par jaunizveidojamā Limbažu novada Attīstības programmas 2022.-2028.gadam izstrādes uzsākšanu

Limbažu novada dome 2020.gada 27.augustā pieņēma lēmumu (protokols Nr.19, 28.§) "Par Limbažu novada pašvaldības, Alojā novada domes un Salacgrīvas novada domes sadarbību Limbažu novada plānošanas dokumentu izstrādei". Alojā novada dome 2020.gada 27. augustā pieņēma lēmumu "Par sadarbību Limbažu novada attīstības programmas izstrādē".

Pamatojoties uz likuma „Par pašvaldībām” 14.panta otrās daļas 1.punktu, Attīstības plānošanas sistēmas likuma 6.panta ceturto daļu, 8. un 10.pantu, Teritorijas attīstības plānošanas likuma 12.pantu, Ministru kabineta 2014. gada 14.oktobra noteikumos Nr.628 "Noteikumi par pašvaldību teritorijas attīstības plānošanas dokumentiem", Ministru kabineta 2020. gada 13. oktobra noteikumos Nr.631 "Jaunizveidojamo pašvaldību teritorijas attīstības plānošanas dokumentu projektu valsts līdzfinansējuma piešķiršanas kārtība" noteikto, kā arī 21.04.2021. Apvienotās komitejas atzinumu, Alojā novada Dome, atklāti balsojot, **nolemj**:

1. Sadarbībā ar Limbažu un Salacgrīvas novadu pašvaldībām uzsākt jaunizveidojamā Limbažu novada Attīstības programmas 2022.-2028.gadam izstrādi.
2. Apstiprināt jaunizveidojamā Limbažu novada Attīstības programmas izstrādes darba uzdevumu un izpildes termiņus (pielikums), kā arī aktualizēt darba uzdevuma procesa izpildes termiņus pēc Attīstības programmas 1.redakcijas izstrādes.
3. Par atbildīgo darbinieku jaunizveidojamā Limbažu novada Attīstības programmas izstrādei noteikt Limbažu novada pašvaldības Attīstības nodaļas vadītāju.
4. Izveidot Limbažu novada Attīstības programmas izstrādes Vadības grupu.
5. Deleģēt Vadības grupas sastāvā šādus jaunizveidojamā Limbažu novada pašvaldības pārstāvjus:
 - 5.1. Limbažu novada domes priekšsēdētājs,
 - 5.2. Limbažu novada domes priekšsēdētāja vietnieks,
 - 5.3. Limbažu novada pašvaldības izpilddirektors,
 - 5.4. Limbažu novada pašvaldības Attīstības nodaļas vadītājs,

6. Par Attīstības programmas izstrādes Vadības grupas vadītāju apstiprināt Limbažu novada domes priekšsēdētāju.
7. Izveidot šādas jaunizveidojamā Limbažu novada ilgtermiņa attīstības stratēģijas izstrādes tematiskās darba grupas:
 - 7.1. Izglītības, kultūras un sporta darba grupa;
 - 7.2. Sociālās aizsardzības un veselības darba grupa;
 - 7.3. Ekonomiskās attīstības darba grupa;
 - 7.4. Vides un infrastruktūras darba grupa;
 - 7.5. Pārvaldības un sadarbības darba grupa.
8. Deleģēt darba grupu sastāvā jaunizveidojamā Limbažu novada pašvaldības attiecīgo nozaru pārstāvjus.
9. Paziņojumu par jaunizveidojamā Limbažu novada Attīstības programmas izstrādes uzsākšanu publicēt pašvaldības tīmekļa vietnē lapā www.aloja.lv un informatīvajā izdevumā "Alojas novada vēstis".
10. Lēmumu par jaunizveidojamā novada Attīstības programmas izstrādes uzsākšanu nosūtīt Limbažu un Salacgrīvas novada pašvaldībām un Plānošanas reģionam.
11. Lēmuma izpildes kontroli veikt domes izpilddirektoram.

Domes priekšsēdētājs
(zīmogs)

(paraksts)

Valdis Bārda

NORAKSTS PAREIZS
Domes izpilddirektora p.i.
Alojā

Aivars Krūmiņš

DOKUMENTS IR PARAKSTĪTS AR DROŠU ELEKTRONISKO PARAKSTU UN
SATUR LAIKA ZĪMOGU

Limbažu novada domes Nr.357 (protokola Nr.8, 3. §) lēmums par Limbažu novada Attīstības stratēģijas 2022.-2048. gadam 1.redakcijas apstiprināšanu un nodošanu publiskajai apspriešanai

Atbilstoši normatīvajos aktos paredzētajai kārtībai, Limbažu novada dome apstiprināja Limbažu novada attīstības programmas 2022.-2048.gadam 1.redakciju un nodeva to publiskajai apspriešanai, kas, saskaņā ar procedūras prasībām, notika no 12.novembra līdz 17.decembrim (ieskaitot). Dokumentu iesniedza izskatīšanai arī Vidzemes plānošanas reģionam un institūcijām atzinuma sniegšanai, kas bija izsniegušas nosacījumus tā izstrādei.

Limbažu novada domes lēmums Nr.357 (protokola Nr.8, 3. §) lēmums par Limbažu novada Attīstības programmas 2022.-2028. gadam 1.redakcijas apstiprināšanu un nodošanu publiskajai apspriešanai

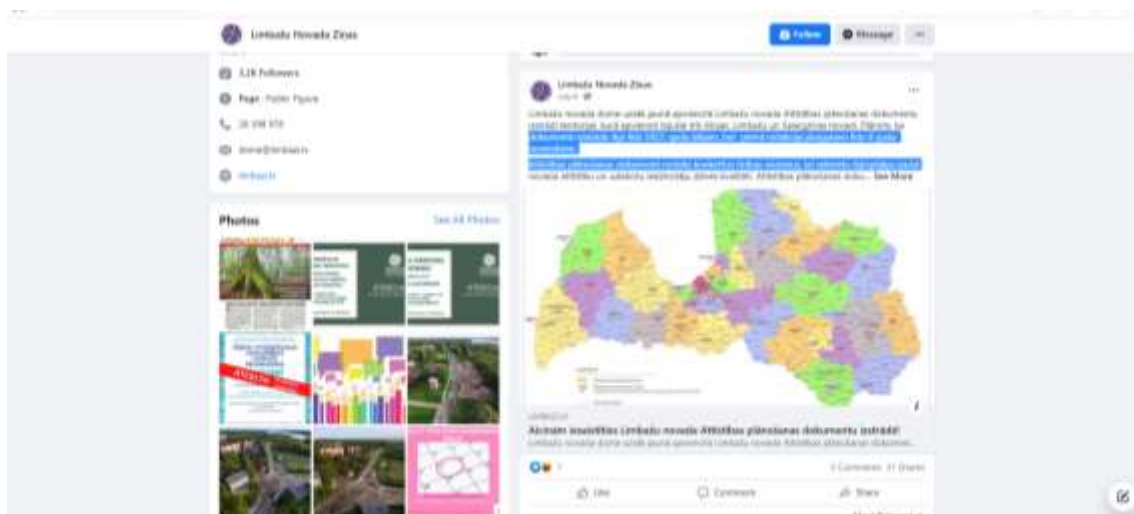
Atbilstoši normatīvajos aktos paredzētajai kārtībai, Limbažu novada dome apstiprināja Limbažu novada attīstības programmas 2022.-2028.gadam 1.redakciju un nodeva to publiskajai apspriešanai, kas, saskaņā ar procedūras prasībām, notika no 12.novembra līdz 17.decembrim (ieskaitot). Dokumentu iesniedza izskatīšanai arī Vidzemes plānošanas reģionam un institūcijām atzinuma sniegšanai, kas bija izsniegušas nosacījumus tā izstrādei.

PUBLIKĀCIJAS PAR ATTĪSTĪBAS PLĀNOŠANAS DOKUMENTU IZSTRĀDI

Publikācija par Attīstības plānošanas dokumentu izstrādes uzsākšanu
Limbažu novada mājas lapā 2021.gada 8.jūlijā



Paziņojumi Limbažu novada ziņu sociālajā tīklā *facebook.com* 8.jūlijs, 2021.g.



Paziņojumi Limbažu novada ziņu sociālajā tīklā *facebook.com* 27.aprīlis, 2022.g.

Limbažu Novads
Aprīl 27 at 10:53 AM · 🌐

📍 Līdz 11. maijam ir iespēja iepazīties un izteikt viedokli par abiem attīstības plānošanas dokumentiem

👉 Aicinām:


- Iepazīties ar izstrādātajiem dokumentiem
- Piedalīties sabiedriskās apspriedes sanāksmē (tiešsaistes formā)
- Sniegt savus priekšlikumus to pilnveidei

👉 Publiskās apspriedes laikā 2022. gada 2.maijā plkst. 17.00 tiks rīkota sabiedriskās apspriedes sanāksme tiešsaistes formā Zoom platformā.

👉 Pieslēgšanās sanāksmei ir bez iepriekšējas registrācijas

Piekluve:
<https://us02web.zoom.us/j/87946935808...>

Meeting ID: 879 4693 5808
Passcode: 405649



LIMBAŽUNOVADS.LV


Paziņojums par Attīstības programmas 2022.-2028.gadam 2.redakcijas un Ilgtspējīgas attīstības stratēģijas 2022.-2046.gadam 2.redakcijas nodošanu...

Paziņojumi Limbažu novada ziņu sociālajā tīklā *facebook.com* 2.maijs, 2022.g.

Limbažu Novads
May 2 at 2:56 PM · 🌐

📍 Šodien, 02.05. plkst. 17.00 tiks rīkota sabiedriskās apspriedes sanāksme tiešsaistes formā Zoom platformā. Pieslēgšanās sanāksmei ir bez iepriekšējas registrācijas.

Piekluve:
<https://us02web.zoom.us/j/87946935808...>




LIMBAŽUNOVADS.LV

Paziņojums par Attīstības programmas 2022.-2028.gadam 2.redakcijas un Ilgtspējīgas attīstības stratēģijas 2022.-2046.gadam 2.redakcijas nodošanu...



1 Share

👍 Like 💬 Comment ➦ Share 🌐

**Publikācija par Limbažu novada Ilgtspējīgas attīstības stratēģijas 2022.-2048. gadam un Attīstības programmas 2022.-2028. gadam nodošanu publiskajai apspriešanai
Limbažu novada mājas lapā 2021.gada 4.novembrī**



Pašvaldība ▾ Novads/Pilsēta ▾ Pakalpojumi ▾ Aktualitātes ▾ Kontakti ▾

Meklēt  Iestatījumi 

Notikumu kalendārs


Jaunumi

Informatīvais izdevums


Foto un video

Sabiedrības līdzdalība

Paziņojums par Limbažu novada Ilgtspējīgas attīstības stratēģijas 2022.-2046.gadam un Attīstības programmas 2022.-2028.gadam nodošanu publiskai apspriešanai




Atskaņot tekstu 

Publicēts: 04.11.2021.

Pašvaldība 

Limbažu novada domes 2021.gada 28.oktobra sēdē tika pieņemts lēmums "Par Ilgtspējīgas attīstības stratēģijas 2022.-2046.gadam 1.redakcijas un Attīstības programmas 2022.-2028.gadam 1.redakcijas nodošanu publiskai apspriešanai" (lēmums Nr.357 (protokola Nr.8, 3. §)).

Kopsavilkums par sabiedrības iebildumiem un priekšlikumiem publiskās apspriešanas laikā

 Kopsavilkums  

Publiskās apspriešanas laiks abiem attīstības plānošanas dokumentiem noteikts no 12.novembra līdz 17.decembrim.

Tās laikā interesentiem ir iespēja:

- iepazīties ar sagatavotajiem dokumentiem,
- piedalīties sabiedriskajā apspriedē - tiešsaistes formā,
- sniegt savus priekšlikumus to pilnveidei.


Publiskās apspriešanas laikā ar attīstības plānošanas dokumentiem var iepazīties:

- Limbažu novada pašvaldības tīmekļa vietnē www.limbazi.lv :
 - [Ilgtspējīgas attīstības stratēģija 2022.-2046.gadam](#)
 - [Attīstības programma 2022.-2028.gadam](#)
- Teritorijas attīstības plānošanas informācijas sistēmā <https://geolativija.lv/>
 - Limbažu novada Ilgtspējīgas attīstības stratēģija 2022.-2046. gadam - https://geolativija.lv/geo/tapis#document_20319
 - Limbažu novada Attīstības programmu 2022.-2028. gadam - https://geolativija.lv/geo/tapis#document_20321
- Limbažu novada pašvaldības Centrālās administrācijas Klientu apkalpošanas centrā darba dienās no plkst.9.00 līdz 16.00;
- Limbažu novada pašvaldības pilsētu un pagastu pārvaldēs Salacgrīvas administrācijā un Alojas administrācijā darba dienās no plkst.9.00 līdz 12.00 un no 13.00 līdz 16.00.

Atkarībā no epidemioloģiskās drošības pasākumiem un noteiktiem ierobežojumiem valstī plānošanas dokumentu pieejamība klātienē var būt ierobežota. Lūgums sekot līdz katras Administrācijas, pilsētas un pagasta pārvaldes pieejamībai.

Rakstiskus priekšlikumus un atsauksmes par attīstības plānošanas dokumentiem, aizpildot priekšlikumu veidlapu,

**Publikācija par Limbažu novada Ilgtspējīgas attīstības stratēģijas 2022.-2048. gadam un Attīstības programmas 2022.-2028. gadam nodošanu publiskajai apspriešanai
Limbažu novada mājas lapā 2022.gada 1.aprīlī**



Pašvaldība ▾ Novads/Pilsēta ▾ Pakalpojumi ▾ Aktualitātes ▾ Kontakti ▾

Meklēt

Notikumu kalendārs
Jaunumi
Informatīvais izdevums
Foto un video
Sabiedrības līdzdalība


Paziņojums par Attīstības programmas 2022.-2028.gadam 2.redakcijas un Ilgtspējīgas attīstības stratēģijas 2022.-2046.gadam 2.redakcijas nodošanu publiskajai apspriešanai


Arīskatīt tekstu

Datums līdz lauks ir obligāts!

PUBLICĒTS: 01.04.2022.

Pasākums ▾ Limbažu novads ▾ Attīstība ▾





Pašvaldība ▾ Novads/Pilsēta ▾ Pakalpojumi ▾ Aktualitātes ▾ Kontakti ▾

Meklēt


Notikumu kalendārs
Jaunumi
Informatīvais izdevums
Foto un video
Sabiedrības līdzdalība

Tās laikā interesentiem ir iespēja:

- iepazīties ar izstrādātajiem dokumentiem,
- piedalīties sabiedriskās apspriedes sanāksmē (tiešsaistes formā),
- sniegt savus priekšlikumus to pilnveidei.

Publiskās apspriešanas laikā ar attīstības plānošanas dokumentiem var iepazīties:

- Limbažu novada pašvaldības tīmekļa vietnē www.limbazu-novads.lv :
 - [ilgtspējīgas attīstības stratēģija 2022.-2046. gadam 2.redakcija](#)
 - [Limbažu novada Attīstības programmu 2022.-2028. gadam 2.redakcija](#)
- Teritorijas attīstības plānošanas informācijas sistēmā:
 - Limbažu novada Ilgtspējīgas attīstības stratēģija 2022.-2046. gadam 2.redakcija- https://geolatvija.lv/geo/tapis#document_23423
 - Limbažu novada Attīstības programmu 2022.-2028. gadam 2.redakcija- https://geolatvija.lv/geo/tapis#document_23428
- Drukātā formā Limbažu klientu apkalpošanas centrā, Salacgrīvas vienotajā valsts un pašvaldību klientu



Pašvaldība ▾ Novads/Pilsēta ▾ Pakalpojumi ▾ Aktualitātes ▾ Kontakti ▾

Meklēt

Notikumu kalendārs
Jaunumi
Informatīvais izdevums
Foto un video
Sabiedrības līdzdalība

Piekljuve:

<https://us02web.zoom.us/j/87946935808?pwd=d3VNTGR5VWVNaUJ1UXZlNWl4Nm5Ndz09>

Meeting ID: 879 4693 5808

Passcode: 405649


Limbažu novada Ilgtspējīgas attīstības stratēģija 2022.-2046.gadam ir novada ilgtermiņa teritorijas attīstības plānošanas dokuments, kurā noteikts pašvaldības ilgtermiņa attīstības redzējums, mērķi, prioritātes un telpiskās attīstības perspektīva. Tā ir vadlīnijas Limbažu novada attīstības programmas, nozaru plānošanas dokumentu, teritorijas plānojuma un lokālplānojumu izstrādei.

Limbažu novada Attīstības programmas 2022.-2028.gadam izstrādes galvenais mērķis bija izstrādāt vidēja termiņa attīstības plānošanas dokumentu teritorijai, kurā ietilpst Limbažu, Salacgrīvas, Alojas, Ainažu un Staiceles pilsētas, kā arī Limbažu, Salacgrīvas, Alojas, Ainažu, Staiceles, Brīvzemnieku, Katvaru, Liepupes, Pāles, Skultes, Umurgas, Vidrižu un Vilkenes pagasti, lai sekmētu ilgtspējīgu un stabili Limbažu novada attīstību, nodrošinātu iedzīvotāju dzīves kvalitātes uzlabošanu un veicinātu uzņēmēju konkurētspēju.

Attīstības plānošanas dokumentus izstrādāja SIA "Kēmers Business and Law Company".

Jautājumu gadījumā par attīstības plānošanas dokumentiem vai to publiskās apspriešanas procesu, lūdzam vērsties pie Limbažu novada pašvaldības Limbažu novada pašvaldības Attīstības un projektu nodaļas vadītāja: Ģirts Ieleja, tālr. Nr. 29228858, e-pasts: attistibas.nodalai@limbazunovads.lv, vai pie dokumentu izstrādātājiem SIA "Kēmers Business and Law Company: Edīte Kēmere, tālr. Nr.29285297, e-pasts: edite.kemere@kblc.lv.

Publikācija par Limbažu novada Ilgtspējīgas attīstības stratēģijas 2022.-2048. gadam un Attīstības programmas 2022.-2028. gadam precizēšanu un sabiedrisko apspriešanu Limbažu novada mājas lapā 2022.gada 1.aprīlī



Pašvaldība ▾ Novads/Pilsēta ▾ Pakalpojumi ▾ Aktualitātes ▾ Kontakti ▾

Meklēt

Notikumu kalendārs

Jaunumi

Informatīvais izdevums

Foto un video

Sabiedrības līdzdalība


Par Attīstības programmas un Ilgtspējīgas attīstības stratēģijas projektu precizēšanu un sabiedrisko apspriešanu

Atskaņot tekstu

Datums līdz lauks ir obligāts!

Publicēts: 01.04.2022.

Attīstība Limbažu novads



Limbažu novada pašvaldības 24.marta domes sēdē pieņemts lēmums nr. 234 "Par Attīstības programmas 2022. – 2028.gadam projekta un Ilgtspējīgas attīstības stratēģijas 2022. – 2046.gadam projekta precizēšanu."

Lēmums nosaka, ka "Limbažu novada Attīstības programmas 2022. – 2028.gadam" un "Limbažu novada Ilgtspējīgas attīstības stratēģijas 2022. – 2046.gadam" projekti ir jāprecizē saskaņā ar publiskās apspriešanas rezultātiem.

Savukārt domes lēmums nr. 235 "Par Attīstības programmas 2022.-2028.gadam 2.redakcijas un Ilgtspējīgas attīstības stratēģijas 2022.-2046.gadam 2.redakcijas nodošanu publiskai apspriešanai" nosaka, ka no 11.apriļa līdz 11.maijam šiem attīstības plānošanas dokumentiem noteikts publiskās apspriešanas laiks.

Tās laikā interesentiem ir iespēja iepazīties ar izstrādātajiem dokumentiem, piedalīties sabiedriskās apspriedes sanāksmē, sniegt savus priekšlikumus to pilnveidei.

2022.gada 2.maijā plkst. 17:00 tiks rīkota sabiedriskās apspriedes sanāksme tiešsaistē. Saite pirms sanāksmes tiks publicēta Limbažu novada pašvaldības tīmekļa vietnē www.limbazuinovads.lv. Pieslēgšanās sanāksmei ir bez iepriekšējas reģistrācijas.

Publiskās apspriešanas laikā ar attīstības plānošanas dokumentiem var iepazīties:

- Limbažu novada pašvaldības tīmekļa vietnes www.limbazuinovads.lv sadaļā Sabiedrības līdzdalība – Publiskās apspriešanas par attīstības jautājumiem;
- Teritorijas attīstības plānošanas informācijas sistēmā <https://geolatvija.lv>
- Drukātā formā Limbažu klientu apkalpošanas centrā, Salacgrīvas vienotajā valsts un pašvaldību klientu apkalpošanas centrā, kā arī pēc iepriekšēja pieprasījuma Limbažu novada pašvaldības Limbažu apvienības pārvaldes, Salacgrīvas apvienības pārvaldes,

Publikācija Limbažu novada laikraksta Auseklis mājaslapā 2021. gada 13. jūlijā



Publikācija Limbažu novada laikrakstā Auseklis Nr. 52., 2021. gada 12. maijs

Lemj par jaunveidojamā Limbažu novada attīstības dokumentu izstrādi

Gan Limbažu, gan Alojas novada domes deputāti aprīļa sēdēs nolēma sākt izstrādāt jaunveidojamā Limbažu novada ilgtermiņa attīstības stratēģiju 2022.–2046. gadam, arī attīstības programmu 2022.–2028. gadam. Salacgrīvas novada domnieki par šo dokumentu izstrādāšanu lems tomēr.

Limbažu novada domes Attīstības nodaļas vadītājs Ģirts Ieleja iepriekš komiteju sēdē deputātus informēja, ka šo dokumentu izstrādei piešķirts valsts finansējums – 36 200 eiro. Lai to saņemtu, līdz 15. novembrim jau jābūt gatavam dokumentu pirmajai redakcijai, kas jānodod sabiedrības apspriešanai. Programmu izstrādei, kurā iesaistīsies arī pašvaldību speciālisti, tiks izsludināts iepirkums, lai izraudzītos tās jomas profesionāļus. Taču pašreizējās domēs jāapstiprina darba uzdevumu un jāizveido darba grupas. – *Jau pirmo mēnesi pirmsēdēt tikāmies*

ar kolēģiem no Alojas un Salacgrīvas novada – viņu izpilēdžiem, arī Attīstības nodaļas speciālistiem, lai vienošos par šādiem darbiem. Būtu vēl divas tikšanās un tagad jau top iepirkuma tehniskā specifikācija, – pastāstīja Ģ. Ieleja. Viņš piebilda, ka šo dokumentu izstrādes sāktānu aizkavēja mūsu novada iesniegtās prasības Satversmes tiesā, iebilstot pret administratīvi teritoriālo reformu. Visi trīs gaidīja spriedumu. – Tagad būs tikai visu pagit izdarīt, lai nepazaudētu mērķslāpību, – uzsvēra Ģ. Ieleja. Tas, ka pēc vēlēšanu varētu mainīties pašvaldības amatpersonas un speciālisti, jaunā novada attīstības dokumentu izstrādi neietekmēs, jo, apstiprinot darba grupas, nav norādītas personālijas, bet tikai amati, kuros esotie šajā procesā piedalās.

Latīa PAEGLE

Publikācija Limbažu novada laikrakstā Auseklis Nr. 74., 2021. gada 7. jūlijs

Novada attīstības plānu izstrādei izvēlas Salacgrīvas firmu

Jaunveidotā Limbažu novada attīstības programmas (laikam līdz 2028. gadam) un arī stratēģijas (līdz 2046. gadam) izstrādei Iepirkumu komisija izvēlējusies Salacgrīvā reģistrētu firmu *Kemers Business and Law Company*. Atkārtotā konkursā savus piedāvājumus iesniedza trīs firmas, zemākā cena – 32 534 eiro (bez PVN) – bija salacgrīvieši. Ja komisijas lēmumu lūgumā noteiktajā kārtībā nepastridēs, seko līguma slēgšana.

SIA *Kemers Business and Law Company* projektu vadīja Edīte Kemere pastāstīja, ka plānotais dokumentu izstrādi firma veic kopš 2010. gada. Tāpat šī nodaļas sāka pēc iepriekšējās administratīvi teritoriālās reformas. Pēc nule notikušās reformas Salacgrīvas firma izstrādās Ogres, kā arī Kēkavas novada attīstības dokumentus. E. Kemere spriež, ka iesaistīties tagad šajā procesā ir jauns izaicinājums, jo apvienojas divi un vairāki novadi – cik mū lēmumi lūgumdevēji. Vēl jo lielāka atbildība esot piedalīties pašu

teritorijas attīstības programmas un stratēģijas izstrādē, tāpēc pirms piedalīšanās konkursā apvērtu, vai to vispār darīt. Projektu vadīja atklāja, ka attīstības dokumentu izstrādei paredzēts piesaistīt ekspertus arī ar starptautisku pieredzi.

Pēc līguma noslēgšanas *Kemers Business and Law Company* tūlīt būs jāķeras pie tā izpildes, jo Limbažu novadā šis process iekavējies. – *Būs intensīvi jāstrādā, grafiks drīz ir pieņemts, – noteic E. Kemere. Viņa lēš, ka oktobrī vajadzētu būt gatavam dokumentu pirmajai redakcijai, lai varētu organizēt tās sabiedrisko apspriešanu. Pat gan spriež, ka kavēšanas varētu izraisīt, iespējams, nepieciešamais ietekmes uz vidi novērtējums. Visticamāk, tā arī būs, jo Limbažu novada teritorija ir pietiekami jautīga – Salacas ieleja, Vidzemes almeņpālnis jūrmala utt. –, lai Vides pārraudzības valsts birojs izteiktu tādu prasību. Tāpat savi nosacījumi būs citām valsts institūcijām.*

Regīna TAMANE

- mikroskopi saadetak viidekoll;
- segu võetak atzarante normaalseks al-
tus moolideks kütteks;
- misedel keldimise un pordilidmese
lõuante pordilidmese pordel.

[illegible]

Detalizēta informācija par uzskaites sistēmām iespējams rīks avota parādīt bez maksas vietnē www.lariba.lv, www.sif.gov.lv vai www.almanah.lv. Almanah.lv ir Latvijas savdabīgākā, uzņēmēju un Latvijas savdabīgākā vietne, uzņēmēju un nepatērētāju organizāciju izveidots Latvijas savdabīgākais dokumentu izdevums, jo tā ir lielākā iespēja izmeklēt savas preferējamās un paturēt šīs vietas savas izvēles izstrādē!

Qvin HELEA
Linha de manta pastelada
centralizadora administrativa
AMBIENTE acadêmico voltado

nu pierakstu iespējams pārbaudīt arī Latvijas Pasta interneta vietnēs www.pasta.lv sadaļā Pārbaudīt adresi. Nepareizi norādītu novadu norādīs stīptuņam vēstulku piegādi, pat ja visas pārējās adreses komponentes – iela, mājas/dzīvokļa numurs, pilsēta, pasts utml. – būs pareizas.

▲ Latviju pirmsieņemjamie reģistrēti, kas šogad pirmajā pusgadā veicis 29 809 vieglgājēju autotransp. un tie ir par 23,6% vairāk nekā attiecīgajā periodā pirms. Gada pirmajā sešos mēnešos reģistrēti arī 4584 kravas autotransp. (par 42,1% vairāk nekā pirms attiecīgā perioda), 241 autobuss (par 66,2% vairāk), kā arī 2615 motocikli un triekli (par 23,3% vairāk nekā pirms gada). Līdz šim gada pirmajiem reģistrēti arī 1164 mopedi, 209 kvadrāciņi, 5094 pīķiekas un puspiekabe, kas ir par 48,2% vairāk nekā pirms tāja perioda. Tādējādi šogad pirmajā pusgadā Latviju kopumā pirmo reizi reģistrēti 41 806 transportlīdzekļi. Pirmo kopumā pirmo reizi reģistrēti 77 547 transportlīdzekļi.

Girts IELEJA
Ludzas novada pašvaldības
centrālās administrācijas
Attīstības nodaļas vadītājs

2021. gada 9. novembris • 8

- regulāri ierīti sodotajiem cilvēkiem.
- karāmieru un citu daugiapilīgu materiālu novietu un uzstādī par 1,2 un 3 apakšas iekārtas darbināt.
- nodrošināt apkalpes iekārtas un mašīnu, kas paredz pārvietot karavīrus uz priekšu.
- automātiski apkalpes ierīci nodrošināt daugiapilīgu priekšmetu, piemēram, uz krāsas un laukuma relatīvo dārgu un mazāk.

Ja parnāsi vai katli deg šķidra, nē,
tas ir došanās šķidrā, jo vairošanās karmā
vairā, kas var apgāzēt, izlēdā pili un
cilvēc degskajaro traukum vāku, lai no-
lēdā skābekļa pietrūkst degšanas vietā,
vairāsi traukā!

- dažādas līpmi mijām, pasaulē ražot
atbilstošu elektrifieros.
- virši uzlīmējoties vietas atbilst at.

Ja audzējams elektrosierīcē, nekādā gadījumā nedrīkst ievietot ar šādu Vāpīrma atvērto ierīci no strāvas, tad apstāties uz a. b. ierīcē, nesamērīgu nodotību vai apstāšanās atvērto ierīcē. Ja nepieciešams, izņem ierīci no režīma.

Kurinoš krāsni, levēro
piesardzību

[illegible]

Rūpniecība par siltumu mājokli, pārīcības, lai apkarot sūkšanas ir darbi kārtībā. Šo iekārtu nepareiza izmantošana ir viens no izplatītajiem ugunsgrēku iemesliem, tāpēc neaizmirsti ievērot ugunsdrošības noteikumus.

Dūmu detektors var glābt dzīvību

Las técnicas presentadas facilitan la comprensión, uso y adaptación de los datos de la Viena2000. El objetivo principal de este artículo es proporcionar una guía práctica para el uso de la Viena2000 en la investigación de la comunicación de la salud. Se describen las técnicas de recolección de datos y se presentan ejemplos de cómo se pueden utilizar los datos de la Viena2000 en la investigación de la comunicación de la salud.

Ja samēr cētikais nolaižas un vajadzīga operatīva dienesta palīdzība, nekavējoties zvanī uz Mārasa numuru 112.

Agribis FITOLA
FUGD Permaculturas
soluciones sostenibles para el medio

► **Datädel**

Grāmatveidības pakalpojumi
Tā: 28862930.

Bez pacelāja zāģa iestarnu ko
kas pie čam, ušiem, vārdē
Kokslu vaimu kopšana, vo
dāna. Tā: 37033167

Pärdod

ma. Tax 29226036
VISA VEIDA AUTOSTIRLI TO UZ
STADIGANA, Tax 20000013.

Prilodaj medijbu kralj +12 27E

Pháo đỏ khuếch tán (501 mm/s) và
sự phân giải. Tán 20070824.

Pārdošana izstrādāta veidu brīvē un
pēc: Tāl. 26661140.
Pārdošana izstrādāta un bērnus brīvē
un: Tāl. 26660097.

Pārdod koksaķaudu granulas. Tā: 26181148.

Pārdod 1 m lapkoku maiņu ar puķu
gādi. Tāl. 29465466.

Päädokk saadakse kuskilgi matku mak-
suse arvepõhjal. Tel. 26471132.

Pācēt sviests cūņgaļu (svēstis)
Minimālais daudzums 1/4 (20 kg
2,80 EUR/kg). Batmašas pīņgaļu
200 g.

Pārlaid ~~dēvējietas~~ – brūnas un
balvas, 12 mēn.v. Bezmaksas pe-
gāds, pārkoī 10 gat. un vārde.

Lasiet

**2-laikrakstu
jau no rīta!**

«**Миротворец, студентский**»

4070223, 29241155,
Vitali Gaursek/Ms. Nr.

McGraw-Hill, Inc. Tel. 800/368-6768
www.mh.com 1-800-368-6768

[illegible][illegible]

LARRY KUKAJNE,
editorial consultant

Las ziņas apstāklus ieviešot ne-
stāstījām un sadurām, izšķiroša
būt automātiskas ātruma. Pirms ievieš
piemērotā, pārbaudām, vai apstā-
nietā – sankcijas pilnā, citu aut-
intervālu, cēla segušu un identifikā-
kāru transkripcij, kas var strādāt uz brauk-
tāves. Droša braukšanas eksperti nesma-
ka veikta ar aut ātruma pārkāpumiem.

Pateicamies par iesaistīšanos Limbažu novada attīstības plānošanā!

2021. gada vasarā tika uzsākta jaunā apvienotā Limbažu novada teritorijas Limbažu novada ilgtermiņa attīstības stratēģijas 2022.–2046. gadam un Limbažu novada attīstības programmas 2022.–2028. gadam izstrāde.

Vietējie iedzīvotāji varēja piedalīties un izteikt savu viedokli darba grupās, aizpildot aptaujas anketas vai piedalo-

ties publiskajā apspriešanā no 2021. gada 12. novembra līdz 17. decembrim. Publiskās apspriešanas laikā iedzīvotājiem bija iespēja izteikt savu viedokli par izstrādātajiem dokumentiem.

Pateicamies par ikvienu viedokli, jo idejas, priekšlikumi un redzējums par Limbažu novadu ir svarīgi, lai palīdzētu definēt attīstības svarīgākos virzienus.

Apkopojums par publiskās apspriešanas laikā saņemtajiem priekšlikumiem ievietots pašvaldības tīmekļvietnes www.limbazu-novads.lv sadaļā Sabiedrības līdzdalība.

Girts IELEJA,

Limbažu novada pašvaldības
Attīstības un projektu nodaļas vadītājs

vētras?

Limbažnieks Girts Mačs: „Neizskatās, ka vētras par vēru pamešām, zinot, ka, piemēram, Amerikā var piedzīvot taifūnus un vēl ekstrēmākus laikapstākļus. Stipra vēja laikā vētrās nevajadzētu stāvēt automašīnās zem kokiem, kam var nolīzt zari. Pats gan to ne vienmēr ievēroju... Vairāk traucē, kad mēģina mudināt kūrortlaikotājus atpūsties.”



Publikācija Limbažu novada laikrakstā Auseklis, 2022. gada 16. janvāris

Publikācija Limbažu novada laikrakstā Auseklis, 2022. gada 6. aprīlis

Auseklis

Paziņojums par Limbažu novada ilgtspējīgas attīstības stratēģijas 2022.–2046. gadam 2. redakcijas un attīstības programmas 2022.–2028. gadam 2. redakcijas nodošanu publiskai apspriešanai

Limbažu novada domes sēdē 24. martā tika pieņemts lēmums *Par attīstības programmas 2022.–2028. gadam 2. redakcijas un ilgtspējīgas attīstības stratēģijas 2022.–2046. gadam 2. redakcijas nodošanu publiskai apspriešanai* (lēmums Nr. 235, protokols Nr. 3, 4. §).

Publiskās apspriešanas laiks attīstības plānošanas dokumentiem noteikts **no šī gada 11. aprīļa līdz 11. maijam**. Tās laikā interesentiem ir iespēja iepazīties ar izstrādātajiem dokumentiem, piedalīties sabiedriskās apspriedes sanāksmē, sniegt savus priekšlikumus programmas un stratēģijas pilnveidei. **2. maijā plkst. 17** tiks rīkota sabiedriskās apspriedes sanāksme tiešsaistē. Saite publicēta Limbažu novada pašvaldības tīmekļa vietnē www.limbazunovads.lv. Pieslēgšanās sanāksmei ir bez iepriekšējas reģistrācijas.

Publiskās apspriešanas laikā ar attīstības plānošanas dokumentiem var iepazīties:

- Limbažu novada pašvaldības tīmekļvietnes www.limbazunovads.lv sadaļā *Sabiedrības līdzdalība – Publiskās apspriešanas par attīstības jautājumiem*;
- teritorijas attīstības plānošanas informācijas sistēmā <https://geolatvija.lv>;
- drukātā formā Limbažu klientu apkalpošanas centrā, vienotajos valsts un pašvaldību klientu apkalpošanas centros Salacgrīvā un Alojā, kā arī pēc iepriekšēja pieprasījuma Limbažu novada pašvaldības Limbažu apvienības pārvaldes, Salacgrīvas apvienības pārvaldes, Alojā apvienības pārvaldes pakalpojumu sniegšanas centros darba laikā.

Aicinām iedzīvotājus iesniegt rakstiskus priekšlikumus un atsauksmes par attīstības plānošanas dokumentiem no 11. aprīļa līdz 11. maijam. Tīmekļa vietnes www.limbazunovads.lv sadaļā *Sabiedrības līdzdalība – Publiskās apspriešanas par attīstības jautājumiem* ir pieejama veidlapa (to ar priekšlikumiem sūtīt uz e-pastu attistibas.nodala@limbazunovads.lv). No 11. aprīļa tā būs pieejama arī elektroniskā formā. Priekšlikumus var iesniegt arī <https://geolatvija.lv>.

Papīra formātā veidlapas pieejamas un iesniedzamas:

- Limbažu klientu apkalpošanas centrā, Salacgrīvas vienotajā valsts un pašvaldības klientu apkalpošanas centrā, Alojā apvienotajā valsts un pašvaldības klientu apkalpošanas centrā, Limbažu apvienības pārvaldes, Salacgrīvas apvienības pārvaldes, Alojā apvienības pārvaldes pakalpojumu sniegšanas centros darba laikā;
- sūtot pa pastu uz adresi: Limbažu novada pašvaldība, Rīgas iela 16, Limbaži, LV-4001.

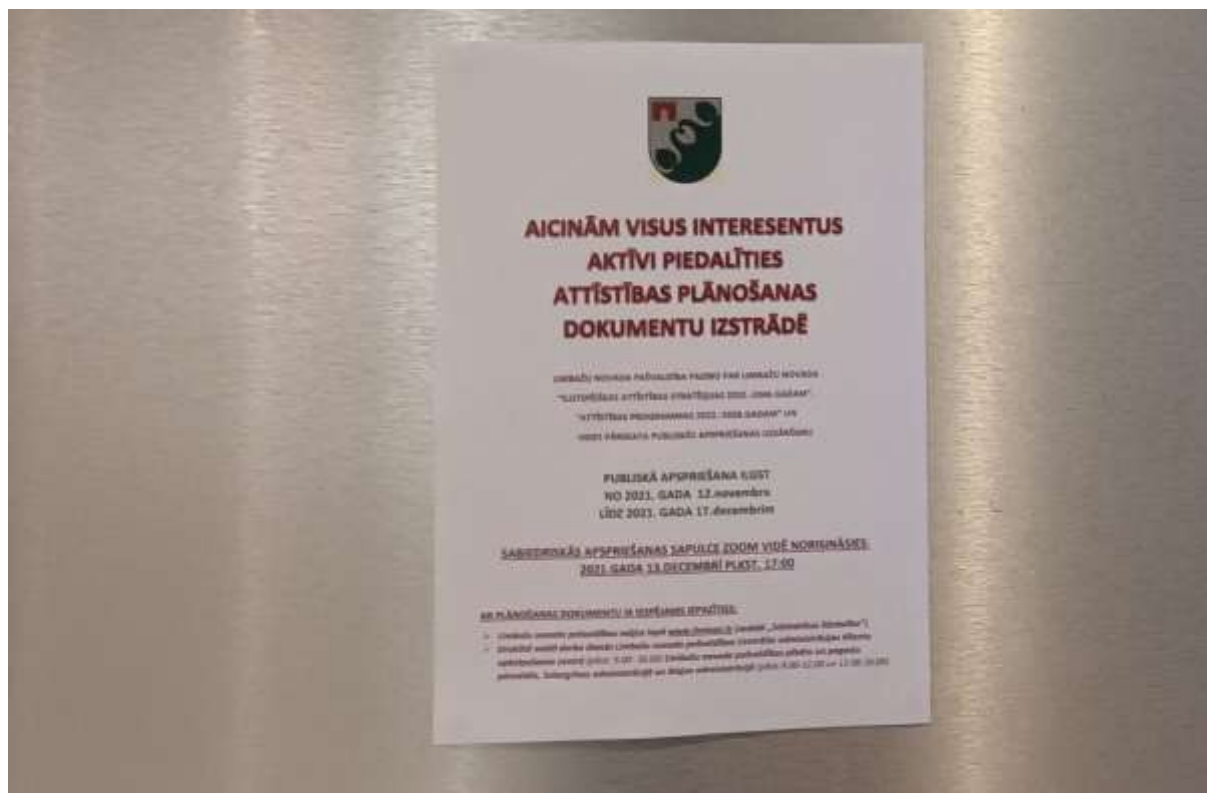
Limbažu novada ilgtspējīgas attīstības stratēģija 2022.–2046. gadam ir novada ilgtermiņa teritorijas attīstības plānošanas dokuments, kurā noteikts pašvaldības ilgtermiņa attīstības redzējums, mērķi, prioritātes un telpiskās attīstības perspektīva. Tā ir vadlīnijas Limbažu novada attīstības programmas, nozaru plānošanas dokumentu, teritorijas plānojuma un lokālplānojumu izstrādei.

Limbažu novada attīstības programmas 2022.–2028. gadam izstrādes galvenais mērķis bija veidot vidēja termiņa attīstības plānošanas dokumentu Limbažu novada teritorijai, lai sekmētu ilgtspējīgu un stabili Limbažu novada attīstību, nodrošinātu iedzīvotāju dzīves kvalitātes uzlabošanu un veicinātu uzņēmēju konkurētspēju.

Attīstības plānošanas dokumentus izstrādāja SIA *Ķemers Business and Law Company*.

Jautājumu gadījumā par attīstības plānošanas dokumentiem vai to publiskās apspriešanas procesu vērsties pie Limbažu novada pašvaldības Attīstības un projektu nodaļas vadītāja: Ģirts Ieleja, tālr. 29228858, e-pasts attistibas.nodala@limbazunovads.lv, vai pie dokumentu izstrādātājiem SIA *Ķemers Business and Law Company*: Edīte Ķemere, tālr. 29285297, e-pasts edite.ķemere@kblc.lv.

Afiša Limbažu novada domē



Publikācija Limbažu novada informatīvajā izdevumā Limbažu novada Ziņas Nr. 11., 2021. gada 17. novembris

Limbažu Novada Ziņas

2021. gada 17. novembris

NOVADA AKTUALITĀTES

3

Aktīvās atpūtas parks – velotrase Salacgrīvā

Ir pabeigti būvdarbi Sīla ielā un ir tapis aktīvās atpūtas parks – velotrase lielākiem bērniem, pusaudžiem un jauniešiem, ideju iedzīvotājiem prezentācijām pavasarī, tagad laukumā notiek aktīvi būvniecības darbi.

Multifunkcionālo velotrasu un grants velo taku projektēja paši tās būvētāji SIA "We Build Parks". Istenojot šo projektu, apmēram 1000 kvadrātmetros izbūvēta multifunkcionāla, asfaltēta velotrase (pumptrack), kas paredzēta visām vecuma grupām un braukšanas prasmju līmeņiem ar asfaltbetona segumu vismaz 320 m² platībā.

Esošās zemes gabala reljefs pielāgots dažāda augstuma kalniņiem, virsām un slīpumiem. Trasē ir desmit pacelumi, trīs virzāms, speciāls metāla karkasa elements ar SkateFlex aplūvumu trīsu izpildīšanai ar skeitbordu, skrejriteni, skrītukslīdām vai velo. Trasē ir arī skaitparka elementi no asfalta, un tā ir projektēta, lai braucējs, izmantojot savu ķermeņa kustības, varētu



Velo trase Salacgrīvā ir atvērta apmeklētājiem, apmeklējot to, atceroties par savu drošību!

attīstīt ātrumu. Lai samazinātu sadursmes riskus, visi tās punkti ir redzami no jebkuras trases vietas, ir iekārtota arī braucēju atpūšanās un pulcēšanās vieta. Pa trasī vienlīdzīgi var pārvietoties abos virzienos.

Grants seguma velo taka ir 75 metrus gara un 2 metrus plata, uz kuras izvietotas velo prasmju konstrukcijas.

Pēc būvdarbiem ir atjaunots zāliens, pie ieejas trasē uzstādītas informatīvās zīmes un trases

lietošanas noteikumi. Atjaunotais zāliens vēl nav kārtīgi ieaudzies, būsīm saudzīgi pret to!

Pašvaldība asfaltētās multifunkcionālās velotrases un grants velo takas projektēšanai un izbūvei Salacgrīvā piešķir 44700 euro (bez PVN).

Aicinām atpūsties parka un trases apmeklētājus ievērot tās kārtības noteikumus un atcerēties – drošība ir jūsu pašu rokās.

Rita Tiesniece

Paziņojums par Limbažu novada Ilgtspējīgas attīstības stratēģijas 2022.-2046.gadam un Attīstības programmas 2022.-2028.gadam nodošanu publiskai apspriešanai

Limbažu novada domes 2021.gada 28.oktobra sēdē tika pieņemts lēmums "Par ilgtspējīgas attīstības stratēģijas 2022.-2046.gadam 1.redakcijas un Attīstības programmas 2022.-2028.gadam 1.redakcijas nodošanu publiskai apspriešanai" (lēmums Nr.357 (protokola Nr.8, 3. gļ.).

Publiskās apspriešanas laiks abiem attīstības plānošanas dokumentiem noteikts no šī gada 12.novembra līdz 17.decembrim. Tās laikā interesentiem ir iespēja iepazīties ar sagatavotajiem dokumentiem, piedalīties sabiedriskajā apspriedē – tiešsaistes formā, sniegt savus priekšlikumus to pilnveidoi. 2021.gada 13.decembrī plkst. 17.00 tiks rīkota sabiedriskā apspriede tiešsaistes formā. Saite uz apspriedi būs pieejama Limbažu novada pašvaldības tīmekļa vietnē www.limbazu.lv pirms sākumies. Pieslēgšanās saikmei ir bez iepriekšējas reģistrācijas.

Publiskās apspriešanas laikā ar attīstības plānošanas dokumentiem var iepazīties:

- Limbažu novada pašvaldības tīmekļa vietnē www.limbazu.lv sadaļā Sabiedrības līdzdalība – Publiskās apspriešanas par attīstības jautājumiem;
- Teritorijas attīstības plānošanas informācijas sistēmā <https://geolatvija.lv/geo/tapis>;
- Limbažu novada pašvaldības Centrālās administrācijas Klientu apkalpošanas centrā darba dienās no plkst.9.00 līdz 16.00;
- Limbažu novada pašvaldības pilsētu un pagastu pārvaldēs, Salacgrīvas administrācijā un Alojas administrācijā;
- sūtot pa pastu uz adresi: Limbažu novada pašvaldība, Rīgas

piests.9.00 līdz 12.00 un no 13.00 līdz 16.00.

Atkarībā no epidemioloģiskās drošības pasākumiem un noteiktiem ierobežojumiem vai citu plānošanas dokumentu pieejamības klātbūtnē var būt ierobežota lūgums sekot līdz katras administrācijas, pilsētas un pagasta pārvaldes pieejamībai.

Aicinām iedzīvotājus iesniegt rakstiskus priekšlikumus un atsauksmes par attīstības plānošanas dokumentiem no šī gada 12.novembra līdz 17.decembrim. Tīmekļa vietnē www.limbazu.lv sadaļā Sabiedrības līdzdalība – Publiskās apspriešanas par attīstības jautājumiem ir pieejama veidlapa (priekšlikumus sūtīt uz e-pastu attistiba.nodala@limbazu.lv), un no 12.novembra būs pieejama elektroniska aptaujas forma. Priekšlikumus var iesniegt arī Teritorijas attīstības plānošanas informācijas sistēmā: <https://geolatvija.lv/>. Papīra formātā veidlapas pieejamas un iesniedzamas:

- Limbažu novada pašvaldības Centrālās administrācijas Klientu apkalpošanas centrā, Limbažu novada pašvaldības pilsētu un pagastu pārvaldēs, Salacgrīvas administrācijā un Alojas administrācijā;
- sūtot pa pastu uz adresi: Limbažu novada pašvaldība, Rīgas

piests.9.00 līdz 12.00 un no 13.00 līdz 16.00.

limbažu novada Ilgtspējīgas attīstības stratēģija 2022.-2046.gadam ir novada ilgtermiņa teritorijas attīstības plānošanas dokuments, kurā noteikts pašvaldības ilgtermiņa attīstības redzējums, mērķi, prioritātes un telpiskās attīstības perspektīva. Tā ir vadlīnijas Limbažu novada attīstības programmas, nozaru plānošanas dokumentu, teritorijas plānojuma un lokālpilnojamu izstrādei.

Limbažu novada Attīstības programmas 2022.-2028.gadam izstrādes galvenais mērķis bija izstrādāt vidēja termiņa attīstības plānošanas dokumentu Limbažu novada teritorijā, lai sekmētu ilgtspējīgu un stabili Limbažu novada attīstību, nodrošinātu iedzīvotāju dzīves kvalitātes uzlabošanu un veicinātu uzņēmēju konkurētspēju.

Attīstības plānošanas dokumentus izstrādāja SIA "Komers Business and Law Company". Jautājumu gadījumā par attīstības plānošanas dokumentiem vai to publiskās apspriešanas procesu, lūdzām vērsties pie Limbažu novada pašvaldības Centrālās administrācijas Attīstības nodaļas vadītāja: Ģirts Ieļa, tālr. Nr.29228858, e-pasts: attistiba_nodala@limbazu.lv.

Latvijas Hanzas pilsētas pārrunā turpmāko sadarbību

2. novembrī attālināti tikās aktīvās Latvijas Hanzas pilsētas, lai pārrunātu aktualitātes saistībā ar dalību Hanzas Savienībā. Limbaži ir viena no 8 Latvijas Hanzas pilsētām un tradicionāli ik gadu piedalās atjaunotās Starptautiskās Hanzas pilsētu svētkos. Starptautiskās Hanzas dienas tradicionāli notiek ik gadu kādā no senajām pilsētām, pulcējot kopā plašās tirdzniecības asociācijas pilsētas, lai mūsdienās iepazīstinātu ar kultūras un tūrisma iespējām, aicinātu ceļot, attīstīt sadarbību dažādos projektos. Viena no aktivitātēm ir "Jauniešu Hanza" ar mērķi iesaistīt jauno paaudzi, lai Hanzas vērtības tiktu iepazītas un attīstītas arī nākotnē.

Šogad Starptautiskās Hanzas dienas notika Rīgā vienlaicīgi ar Rīgas pilsētas svētkiem. Lai arī jau otro gadu Covid-19 ierobežojumu dēļ pasākumi galvenokārt notika tiešsaistē, Latvijas Hanzas pilsētām bija iespēja piedalīties klātienē. Hanzas tīrģu-Explanādē- apmeklētāji vienpusēji varēja iepazīties ar trīs Vidzemes Hanzas pilsētu – Limbažu, Cēsu un Straupes – tūrisma informāciju, amatnieku un mācītāju piedāvājumu. Limbažu pilsētas garlo un amatu meistaniem šoreiz pievienojās meistari no visa plašā Limbažu novada.

Nākamgad Starptautiskās 42. Hanzas dienas no 26.-29.maijā notiks Vācijas pilsētā Neusē. Organizatori uzsākuši laika skaitlānu mājas lapā, un šobrīd-205. dienas pirms pasākuma- gatavojas uz tikšanos klātienē, paredzot visas tradicionālās Hanzas dienas norises, pielāgojoties epidemioloģiskajai situācijai.

Latvijas Hanzas pilsētas kopīgā Hanzas pilsētu saimē Vācijā līdz šim pārstāvējusi Rīga. Trīs gadu pārstāvība nākamgad noslēdzas un Rīgas pārstāvji šobrīd aicina mazās Latvijas Hanzas pilsētas iesaistīties un iesaistīt interesi un iespējama- jā periodā pārstāvēt Latviju. Rīgas pašvaldības aģentūra "Rīgas investīciju un tūrisma aģentūra" Tūrisma pārvaldes Tūrisma informācijas nodaļas vadītāja Laura Eļļa



arī informēja par aktualitātēm Hanzas organizācijā- gada nogalē, nākamā gada sākumā paredzēts jaunais vizuālais un tehniskais risinājums Hanzas pilsētu mājas lapai www.hanse.org. Limbaži ir oficiāls atjaunotās Hanzas savienības biedrs un pieturvieta Eiropas kultūras ceļa "Hanza" ceļotājiem.

Hanzas pilsētas ieskicēja sadarbību arī turpmākos Eiropas Savienības fondu projektos, lai popularizētu viduslaiku pilsētu piedāvājumu mūsdienu. Līdz šim šelāki, kopīgais sadarbības projekts, kurā trīs gadu garumā bija iesaistīti arī Limbaži, ir projekts "Hanzas vērtības ilgtspējīgai sadarbībai (HANSA)", kas deva iespēju Limbažos organizēt Hanzas svētkus Limbažu viduslaiku pilsdrūpās, iegādāties inventāru un aprīkojumu, viduslaiku tērpus, iesaistīt bērnus un jauniešus no metnās, veidot kopīgus materiālus, pētījumus, dalību izstādēs, žurnālistu un tūrisma operatoru viesītes. Projekta gaitā Baltijas jūras reģions tika aktīvi pozicionēts kā vieta, kur iespējams iepazīties ar Hanzas mantojumu un Hanzas vēsturi, ietaudīt vērtīgos labumus un patiesu viesmīlību.

Rita Mīlere,

Limbažu novada pašvaldības aģentūra "LATIA",
www.latia.lv
Plašāk par Hanzas dienām Vācijā-
www.hansestag2022.com.

Limbažu novada pašvaldība

Rīgas investīciju un tūrisma aģentūra

Izglītības process no 15. novembra visās izglītības pakāpēs notiek klātienē

ATCERAMIES PAR DROŠĪBU!

Arī turpina ar atpūti un veselību saistītu darbu un neapstājas.

Izglītības iestādes neierobežotā, nepieciešamā, neatkarīgi no vecuma iekārto un nodrošina drošu izglītības procesu, nodrošinot drošu izglītības iestādes, piemēram, ekskursijas, bēdru un izstāžu apmeklējumu un citus pasākumus.

Izglītības iestādes būs nodrošinātas neapstājas izglītības iestādes. To iedrošina iestādes tiek atvērta izvērtē.

Pēc iespējas mūzikā tiek izmantoti sabiedriskais transports.

Āra nodrošinātā kopīgā izglītības iestādes apgriebs.

09.11.2021.

Publikācija Limbažu novada informatīvajā izdevumā Limbažu novada Ziņas
Nr. 4., 2022. gada 29. marts

4 NOVADA AKTUALITĀTES

2022. gada 29. marts

Limbažu Novada Ziņas

**Paziņojums par Limbažu novada Ilgtspējīgas attīstības stratēģijas
2022.-2046. gadam 2. redakcijas un Attīstības programmas
2022.-2028. gadam 2. redakcijas nodošanu publiskai apspriešanai**

Limbažu novada domes 2022. gada 24. marta sēdē tika pieņemts lēmums "Par Attīstības programmas 2022.-2028. gadam 2. redakcijas un Ilgtspējīgas attīstības stratēģijas 2022.-2046. gadam 2. redakcijas nodošanu publiskai apspriešanai" (lēmums Nr. 235 (protokola Nr. 3, 4. §)).

Publiskā apspriešanas laiks attīstības plānošanas dokumentiem noteikts no šī gada 11. aprīļa līdz 11. maijam. Tās laikā interesentiem ir iespēja iepazīties ar izstrādātajiem dokumentiem, piedalīties sabiedriskās apspriedes sanāksmē, sniegt savus priekšlikumus to pilnveidei 2022. gada 2. maijā plkst. 17:00 tiks rīkota sabiedriskās apspriedes sanāksme tiešsaistē. Saite pirms sanāksmes tiks publicēta Limbažu novada pašvaldības tīmekļa vietnē www.limbazu-novads.lv. Pieslēgšanās saiksmē ir bez iepriekšējas reģistrācijas. Publiskā apspriešanas laikā ar attīstības plānošanas doku-

mentiem var iepazīties:

- Limbažu novada pašvaldības tīmekļa vietnē www.limbazu-novads.lv sadaļā Sabiedrības līdzdalība – Publiskās apspriešanas par attīstības jautājumiem;
- Teritorijas attīstības plānošanas informācijas sistēmā <https://geolatl.lv/ja>;
- drukātā formā Limbažu klientu apkalpošanas centrā, Salacgrīvas vienotajā valsts un pašvaldību klientu apkalpošanas centrā, Alojas vienotajā valsts un pašvaldību klientu apkalpošanas centrā, kā arī pēc iepriekšēja pieprasījuma Limbažu novada pašvaldības Limbažu apvienības pārvaldes, Salacgrīvas apvienības pārvaldes, Alojas apvienības pārvaldes, Salacgrīvas apvienības pārvaldes pakalpojumu sniegšanas centros darba laikā.

Atcīnām iedzīvotājus iesniegt rakstiskus priekšlikumus un atsaukmes par attīstības plānošanas dokumentiem no šī gada 11. aprīļa līdz 11. maijam. Tīmekļa vietnē www.limbazu-novads.lv sadaļā Sabiedrības līdzdalība – Publiskās apspriešanas par attīstības jautājumiem ir pieejama veidlapa (veidlapu ar priekšlikumiem sūtīt uz e-pastu: attistiba@limbazu-novads.lv), un no 11. aprīļa būs pieejama elektroniska aptaujas forma. Priekšlikumus var iesniegt arī Teritorijas attīstības plānošanas informācijas sistēmā: <https://geolatl.lv/ja>. Papīra formātā veidlapas pieejamas un iesniedzamas:

- Limbažu klientu apkalpošanas centrā, Salacgrīvas vienotajā valsts un pašvaldības klientu apkalpošanas centrā, Alojas vienotajā valsts un pašvaldības klientu apkalpošanas centrā, kā arī pēc iepriekšēja pieprasījuma Limbažu novada pašvaldības Limbažu apvienības pārvaldes, Salacgrīvas apvienības pārvaldes, Alojas apvienības pārvaldes, Salacgrīvas apvienības pārvaldes pakalpojumu sniegšanas centros darba laikā;
- sūtot pa pastu uz adresi: Limbažu novada pašvaldība, Rīgas iela 16, Limbaži, LV-4003.

Limbažu novada Ilgtspējīgas attīstības stratēģija 2022.-2046. gadam ir novada ilgtermiņa teritorijas attīstības plānošanas dokuments, kurā noteikts pašvaldības ilgtermiņa attīstības redzējums, mērķi, prioritātes un telpiskās attīstības perspektīva. Tās ir vadlīnijas Limbažu novada attīstības programmas, nozaru plānošanas dokumentu, teritorijas plānojuma un lokālplānojumu izstrādei.

Limbažu novada Attīstības programmas 2022.-2028. gadam izstrādes galvenais mērķis bija izstrādāt vidēja termiņa attīstības plānošanas dokumentu Limbažu novada teritorijā, lai sekmētu ilgtspējīgu un stabili Limbažu novada attīstību, nodrošinātu iedzīvotāju dzīves kvalitātes uzlabošanu un veicinātu uzņēmēju konkurētspēju. Attīstības plānošanas dokumentus izstrādāja SIA "Kemers Business and Law Company". Jautājumu gadījumā par attīstības plānošanas dokumentiem vai to publiskās apspriešanas procesu vērsties pie Limbažu novada pašvaldības Attīstības un projektu nodaļas vadītāja: Girts Ieja, tālr. Nr. 29228858, e-pasts: attistiba@limbazu-novads.lv, vai pie dokumentu izstrādātājiem SIA "Kemers Business and Law Company". Edīte Kemere, tālr. Nr. 29285297, e-pasts: edite.kemere@kblc.lv.

Publiskā apspriešanas laiks attīstības plānošanas dokumentiem noteikts no šī gada 11. aprīļa līdz 11. maijam. Tās laikā interesentiem ir iespēja iepazīties ar izstrādātajiem dokumentiem, piedalīties sabiedriskās apspriedes sanāksmē, sniegt savus priekšlikumus to pilnveidei 2022. gada 2. maijā plkst. 17:00 tiks rīkota sabiedriskās apspriedes sanāksme tiešsaistē. Saite pirms sanāksmes tiks publicēta Limbažu novada pašvaldības tīmekļa vietnē www.limbazu-novads.lv. Pieslēgšanās saiksmē ir bez iepriekšējas reģistrācijas. Publiskā apspriešanas laikā ar attīstības plānošanas doku-

Publikācija Limbažu novada informatīvajā izdevumā Limbažu novada Ziņas
Nr. 5., 2022. gada 28. aprīlis

Limbažu Novada Ziņas



Limbažu novada pašvaldības izdevums • 2022. gada 28. aprīlis • Nr. 5 (153)

Šajā numurā:	Dūņezērā izbūvēta pontonu laipa	Ēnu diena aģentūrā LAUTA	Vidzemes karatē kluba sasniegumi	Lieldienas Pociemā
	2. lpp.	4. lpp.	7. lpp.	8. lpp.

APSPRIEKUMS



Latvija, tu esi mana Latvija!
Zeme, tu esi dūmu, dūvoju un dūvoju.

Sveici Limbažu novada (būdi) Latvijas Republikas Neatkarības atjaunošanas 32. gadadiņā!

Pie balti zilā gada bārim kopā ar saviem mīļajiem Limbažos, Alojā, Ainažos, Salacgrīvā un Staicē, Suldē, Vilkenē, Pēdē, Brīvzemniekos, Liepupē, Katvaros, Braslavā, Vidriņos un Umurgē, visā Limbažu novadā, katrā pagastā, namā un sētā, visā Latvijā.

Novēlu visiem skaistus, saulainus un gaišus Mūsu valsts svētkus! Lai diviem atrodamiem šodien un arī idienā lepotos ar Latviju!

Limbažu novada domes priekšsēdētājs
Dagis Straubergs

Par Attīstības programmas un Ilgtspējīgas attīstības stratēģijas projektu precizēšanu un sabiedrisko apspriešanu

Limbažu novada pašvaldības 24. marta domes sēdē pieņemts lēmums Nr. 234 "Par Attīstības programmas 2022. – 2028. gadam projekta un Ilgtspējīgas attīstības stratēģijas 2022. – 2046. gadam projekta precizēšanu."

Lēmums nosaka, ka "Limbažu novada Attīstības programmas 2022. – 2028. gadam" un "Limbažu novada Ilgtspējīgas attīstības stratēģijas 2022. – 2046. gadam" projekti ir jāprecizē saikā ar publiskās apspriešanas rezultātiem.

Savukārt domes lēmums Nr. 235 "Par Attīstības programmas 2022.-2028. gadam 2. redakcijas un Ilgtspējīgas attīstības stratēģijas 2022.-2046. gadam 2. redakcijas nodošanu publiskai apspriešanai" nosaka, ka no 11. aprīļa līdz 11. maijam šiem attīstības plānošanas dokumentiem noteikts publiskā apspriešanas laiks.

Tās laikā interesentiem ir iespēja iepazīties ar izstrādātajiem dokumentiem, piedalīties sabiedriskās apspriedes sanāksmē, sniegt savus priekšlikumus to pilnveidei.

2022. gada 2. maijā plkst. 17:00 tiks rīkota sabiedriskā apspriedes sanāksme tiešsaistē. Saite pirms sanāksmes tiks publicēta Limbažu novada pašvaldības tīmekļa vietnē www.limbazu-novads.lv. Pieslēgšanās saiksmē ir bez iepriekšējas reģistrācijas.

Publiskā apspriešanas laikā ar attīstības plānošanas dokumentiem var iepazīties:

- Limbažu novada pašvaldības tīmekļa vietnē www.limbazu-novads.lv sadaļā Sabiedrības līdzdalība – Publiskās apspriešanas par attīstības jautājumiem;
- Teritorijas attīstības plānošanas informācijas sistēmā <https://geolatl.lv/ja>;
- Drukātā formā Limbažu klientu apkalpošanas centrā, Salacgrīvas vienotajā valsts un pašvaldību klientu apkalpošanas centrā, Alojas vienotajā valsts un pašvaldības klientu apkalpošanas centrā, kā arī pēc iepriekšēja pieprasījuma Limbažu novada pašvaldības Limbažu apvienības pārvaldes, Salacgrīvas apvienības pārvaldes, Alojas apvienības pārvaldes, Salacgrīvas apvienības pārvaldes pakalpojumu sniegšanas centros darba laikā;

Atcīnām iedzīvotājus iesniegt rakstiskus priekšlikumus un atsaukmes par attīstības plānošanas dokumentiem no šī gada 11. aprīļa līdz 11. maijam. Tīmekļa vietnē www.limbazu-novads.lv sadaļā Sabiedrības līdzdalība – Publiskās apspriešanas par attīstības jautājumiem ir pieejama veidlapa (veidlapu ar priekšlikumiem sūtīt uz e-pastu: attistiba@limbazu-novads.lv), un no 11. aprīļa būs pieejama elektroniska aptaujas forma. Priekšlikumus var iesniegt arī Teritorijas attīstības plānošanas informācijas sistēmā: <https://geolatl.lv/ja>. Papīra formātā veidlapas pieejamas un iesniedzamas:

- Limbažu klientu apkalpošanas centrā, Salacgrīvas vienotajā valsts un pašvaldības klientu apkalpošanas centrā, Alojas vienotajā valsts un pašvaldības klientu apkalpošanas centrā, kā arī pēc iepriekšēja pieprasījuma Limbažu novada pašvaldības Limbažu apvienības pārvaldes, Salacgrīvas apvienības pārvaldes, Alojas apvienības pārvaldes, Salacgrīvas apvienības pārvaldes pakalpojumu sniegšanas centros darba laikā;
- sūtot pa pastu uz adresi: Limbažu novada pašvaldība, Rīgas iela 16, Limbaži, LV-4003.

Limbažu novada Ilgtspējīgas attīstības stratēģija 2022.-2046. gadam ir novada ilgtermiņa teritorijas attīstības plānošanas dokuments, kurā noteikts pašvaldības ilgtermiņa attīstības redzējums, mērķi, prioritātes un telpiskās attīstības perspektīva. Tās ir vadlīnijas Limbažu novada attīstības programmas, nozaru plānošanas dokumentu, teritorijas plānojuma un lokālplānojumu izstrādei.

Limbažu novada Attīstības programmas 2022.-2028. gadam izstrādes galvenais mērķis bija izstrādāt vidēja termiņa attīstības plānošanas dokumentu Limbažu novada teritorijā, lai sekmētu ilgtspējīgu un stabili Limbažu novada attīstību, nodrošinātu iedzīvotāju dzīves kvalitātes uzlabošanu un veicinātu uzņēmēju konkurētspēju. Attīstības plānošanas dokumentus izstrādāja SIA "Kemers Business and Law Company". Jautājumu gadījumā par attīstības plānošanas dokumentiem vai to publiskās apspriešanas procesu vērsties pie Limbažu novada pašvaldības Attīstības un projektu nodaļas vadītāja: Girts Ieja, tālr. Nr. 29228858, e-pasts: attistiba@limbazu-novads.lv, vai pie dokumentu izstrādātājiem SIA "Kemers Business and Law Company". Edīte Kemere, tālr. Nr. 29285297, e-pasts: edite.kemere@kblc.lv.

Rīga, 28. aprīlis 2022.



Publ

- [illegible]

Ar Solacgrīvas novada domes sākotnējo protokolu un audiotiekas vārta ierakstus Solacgrīvas novada mājaslapas www.solacgriva.lv sadaļas Dokumenti apkopojumā *Domes sākotnējais protokols*.

ja par Attīstības plānošanas dokumentu izstrādes uzsākšanu Alojas novada mājas lapā 2021.gada 9.jūlijā

Paziņojumi Alojas novada ziņu sociālajā tīklā **facebook.com** 9.jūlijs, 2021.g.

Publikācija Alojas novada informatīvajā izdevumā Alojas novada vēstis Nr. 5., 2021. gada 27. maijs



INSTITŪCIJU NOSACĪJUMI

VESELĪBAS INSPEKCIJA



Veselības inspekcija

Klijānu iela 7, Rīga, LV-1012, faktiskā adrese: Leona Paegles iela 9, Valmiera, LV-4201
tālrunis: 64281130, tālrunis/fakss: 64281752, e-pasts: vidzeme@vi.gov.lv, www.vi.gov.lv

NOSACĪJUMI TERITORIJAS PLĀNOJUMAM Valmierā

2021. gada 28. jūlijā

Nr. 4.6.3.-10./25918/129

Limbažu novada dome
e-adresē

1. Objekta nosaukums: Limbažu novada Ilgtspējīgas attīstības stratēģija 2022.-2046. gadam
2. Objekta adrese: Limbažu novads
3. Objekta īpašnieks: Limbažu novada dome, reģ. Nr. 90009114631, Lāčplēša iela 2, Rīgas iela 16, Limbaži, Limbažu novads, LV-4001
4. Iesniedztie dokumenti: 22.07.2021. iesniegums Nr. 25918; Limbažu novada domes sēdes 2021. gada 22. aprīļa protokols Nr. 8, 19. § „Par jaunizveidojamā Limbažu novada Ilgttermiņa attīstības stratēģijas 2022.-2046. gadam izstrādes uzsākšanu” un darba uzdevums
5. Apsekojums veikts: Nav nepieciešams
6. Apsekojumā piedalījās: -
7. Konstatēts: Administratīvo teritoriju un apdzīvoto vietu likums, kas stājās spēkā 2020. gada 23. jūnijā, nosaka, ka Limbažu novadu veido sekojošas teritoriālās vienības: Ainažu pagasts, Ainažu pilsēta, Salacgrīvas pagasts, Salacgrīvas pilsēta, Liepupes pagasts (iepriekš Salacgrīvas novads); Staiceles pagasts, Staiceles pilsēta, Alojas pagasts, Alojas pilsēta, Braslavas pagasts, Brīvēznieku pagasts (iepriekš Alojas novads); Pāles pagasts, Viļķenes pagasts, Katvaru pagasts, Umurgas pagasts, Limbažu pagasts, Limbažu pilsēta, Skultes pagasts, Vidrižu pagasts (iepriekš Limbažu novads). Limbažu novada Ilgtspējīgas attīstības stratēģijā 2022.-2046. gadam tiks noteikts novada ilgtermiņa attīstības redzējums/vīzija, vērtības, stratēģiskie mērķi, ilgtermiņa attīstības prioritātes un teritorijas specializācija, kā arī iekļauta telpiskās attīstības perspektīva, izstrādājot vadlīnijas – pamatprincipus teritorijas plānošanai un attīstībai.
8. NOSACĪJUMI Ilgtspējīgas attīstības stratēģijas izstrādes gaitā paredzēt: 1. Veicināt cilvēku ar funkcionāliem traucējumiem iekļaušanos sabiedrībā, plānot pasākumus, lai nodrošinātu vides pieejamību publiskajās būvēs, telpās un publiskajā ārtelpā saskaņā ar Ministru kabineta 2015. gada 30. jūnija noteikumos Nr. 331 „Noteikumi par Latvijas būvnormatīvu LBN 208-15 „Publiskas būves”” noteiktajām prasībām un Labklājības ministrijas izstrādātajām vadlīnijām „Vides pieejamības vadlīnijas publiskām būvēm un telpām un publiskajai ārtelpai” (Rīga, 2018). 2. Plānot pasākumus, lai nodrošinātu atkritumu apsaimniekošanu atbilstoši Atkritumu apsaimniekošanas likuma un saistošo noteikumu prasībām, lai palielinātu pārstrādei nodoto atkritumu apjomu un samazinātu poligonos uzglabāto atkritumu apjomu. 3. Ūdeņu aizsardzības un ilgtspējas nodrošināšanai, ņemt vērā Ūdens apsaimniekošanas likumā noteiktās prasības, Vadlīnijas iekšzemes publisko ūdeņu pārvaldībai pašvaldībās un

DOKUMENTS PARAKSĪTIS AR DROŠU ELEKTRONISKO PARAKSTU, KAS SATUR LAIKA ZĪMOGU

F448-v1

Gaujas upju baseina apgabala apsaimniekošanas plānu.

4. Veicināt centralizētās ūdensapgādes un kanalizācijas tīklu attīstību un pasākumu plānošanu dzeramā ūdens kvalitātes uzlabošanai. Nodrošināt dzeramā ūdens kvalitātes atbilstību Ministru kabineta 2017. gada 14. novembra noteikumos Nr. 671 „Dzeramā ūdens obligātās nekaitīguma un kvalitātes prasības, monitoringa un kontroles kārtība” noteiktajām prasībām. Paredzēt pasākumus dzeramā ūdens ņemšanas horizontu aizsardzībai, nekvalitatīvo un neapsaimniekoto ūdens ieguves urbumu apzināšanai un atbilstoši likvidācijai.

5. Plānot pasākumus, lai nodrošinātu notekūdeņu savākšanu un apsaimniekošanu atbilstoši Ministru kabineta 2002. gada 22. janvāra noteikumu Nr. 34 „Noteikumi par piesārņojošo vielu emisiju ūdenī” prasībām. Īpaši pievērst uzmanību ražošanas un dzīvojamās apbūves teritorijām, kuras paredzēts paplašināt vai attīstīt no jauna.

6. Plānot pasākumus, lai nodrošinātu atbilstošus gaisa kvalitātes normatīvos rādītājus apdzīvotās teritorijās saskaņā ar Ministru kabineta 2009. gada 3. novembra noteikumos Nr. 1290 „Noteikumi par gaisa kvalitāti” noteiktajām prasībām.

7. Plānot pasākumus, lai ierobežotu trokšņa nelabvēlīgo ietekmi uz cilvēku veselību atbilstoši Ministru kabineta 2014. gada 7. janvāra noteikumos Nr. 16 „Trokšņa novērtēšanas un pārvaldības kārtība” un Ministru kabineta 2015. gada 16. jūnija noteikumos Nr. 312 „Noteikumi par Latvijas būvnormatīvu LBN 016-15 „Būvakustika”” noteiktajām prasībām.

8. Veicināt peldvietu atbilstību Ministru kabineta 2017. gada 28. novembra noteikumu Nr. 692 „Peldvietas izveidošanas, uzturēšanas un ūdens kvalitātes pārvaldības kārtība” prasībām, t.sk. veicināt Limbažu novadā esošo neoficiālo peldvietu apsaimniekošanu, labiekārtošanu un higiēnas prasību nodrošināšanu, peldsezonas laikā no 15. maija līdz 15. septembrim, veicot ūdens kvalitātes pārbaudes akreditētās laboratorijās.

9. Paredzēt teritorijas attīstību saskaņā ar Ministru kabineta 2013. gada 30. aprīļa noteikumu Nr. 240 „Vispārīgie teritorijas plānošanas, izmantošanas un apbūves noteikumi” prasībām, nodrošinot iespējas veselīga dzīvesveida un vides drošības pasākumu veicināšanai, veicinot brīvo zaļo teritoriju un rekreācijas vietu attīstību.

10. Plānot pasākumus elektromagnētiskā starojuma piesārņojuma noteikšanai un novērtēšanai, balstoties uz Ministru kabineta 2018. gada 16. oktobra noteikumu Nr. 637 „Elektromagnētiskā lauka iedarbības uz iedzīvotājiem novērtēšanas un ierobežošanas noteikumi” prasībām, kā arī pievērst uzmanību publiskās un dzīvojamās apbūves attīstībai elektromagnētiskā starojuma objektu tuvumā.

11. Ievērot Aizsargjoslu likuma prasības, lai nodrošinātu aizsargjoslas gar dzelzceļiem, autoceļiem, elektrisko tīklu gaisa vadu līnijām, inženierkomunikācijām, virszemes ūdensobjektiem un pazemes ūdens ņemšanas vietām, kā arī paaugstinātas bīstamības objektiem saskaņā ar Ministru kabineta 2018. gada 11. septembra noteikumiem Nr. 568 „Paaugstinātas bīstamības objektu saraksts” un riska teritorijām, t.i., ūdens erozijas, pazemes ūdeņu piesārņojuma, applūšanas un paaugstinātas ugunsbīstamības riska teritorijām.

Sabiedrības veselības departamenta
Vidzemes kontroles nodaļas vadītājs

Kalvis Latsons

Silvija Švalkovska, 64281130
silvija.svalkovska@vi.gov.lv

DOKUMENTS PARAKSTĪTS AR DROŠU ELEKTRONISKO PARAKSTU, KAS SATUR LAIKA ZĪMOGU

F448-v1



Veselības inspekcija

Klijānu iela 7, Rīga, LV-1012, faktiskā adrese: Leona Paegles iela 9, Valmiera, LV-4201
tālrunis: 64281130, tālrunis/fakss: 64281752, e-pasts: vidzeme@vi.gov.lv, www.vi.gov.lv

NOSACĪJUMI TERITORIJAS PLĀNOJUMAM

Valmierā

2021. gada 28. jūlijā

Nr. 4.6.3.-10./25918/128

Limbažu novada dome
e-adresē

1. Objekta nosaukums: Limbažu novada Attīstības programma 2022.-2028. gadam
2. Objekta adrese: Limbažu novads
3. Objekta īpašnieks: Limbažu novada dome, reģ. Nr. 90009114631, Lāčplēša iela 2, Rīgas iela 16, Limbaži, Limbažu novads, LV-4001
4. Iesniegtie dokumenti: 22.07.2021. iesniegums Nr. 25918; Limbažu novada domes sēdes 2021. gada 22. aprīļa protokols Nr. 8, 20. § „Par jaunizveidojamā Limbažu novada Attīstības programmas 2022.-2028. gadam izstrādes uzsākšanu” un darba uzdevums
5. Apsekojums veikts: Nav nepieciešams
6. Apsekojumā piedalījās: -
7. Konstatēts: Administratīvo teritoriju un apdzīvoto vietu likums, kas stājās spēkā 2020. gada 23. jūnijā, nosaka, ka Limbažu novadu veido sekojošas teritoriālās vienības: Ainažu pagasts, Ainažu pilsēta, Salacgrīvas pagasts, Salacgrīvas pilsēta, Liepupes pagasts (iepriekš Salacgrīvas novads); Staiceles pagasts, Staiceles pilsēta, Alojās pagasts, Alojās pilsēta, Braslavas pagasts, Brīvzemnieku pagasts (iepriekš Alojās novads); Pāles pagasts, Viļķenes pagasts, Katvaru pagasts, Umurgas pagasts, Limbažu pagasts, Limbažu pilsēta, Skultes pagasts, Vidrižu pagasts (iepriekš Limbažu novads). Limbažu novada Attīstības programmā tiks noteiktas vidēja termiņa prioritātes un pasākumu kopums pašvaldības ilgtermiņa stratēģisko mērķu un noteikto ilgtermiņa prioritāšu īstenošanai.
8. NOSACĪJUMI Attīstības programmas izstrādes gaitā paredzēt: 1. Veicināt cilvēku ar funkcionāliem traucējumiem iekļaušanos sabiedrībā, plānot pasākumus, lai nodrošinātu vides pieejamību publiskajās būvēs, telpās un publiskajā ārtelpā saskaņā ar Ministru kabineta 2015. gada 30. jūnija noteikumos Nr. 331 „Noteikumi par Latvijas būvnormatīvu LBN 208-15 „Publiskas būves”” noteiktajām prasībām un Labklājības ministrijas izstrādātajām vadlīnijām „Vides pieejamības vadlīnijas publiskām būvēm un telpām un publiskajai ārtelpai” (Rīga, 2018). 2. Plānot pasākumus, lai nodrošinātu atkritumu apsaimniekošanu atbilstoši Atkritumu apsaimniekošanas likuma un saistošo noteikumu prasībām, lai palielinātu pārstrādei nodoto atkritumu apjomu un samazinātu poligonos uzglabāto atkritumu apjomu. 3. Ūdeņu aizsardzības un ilgtspējas nodrošināšanai, ņemt vērā Ūdens apsaimniekošanas likumā noteiktās prasības, Vadlīnijas iekšzemes publisko ūdeņu pārvaldībai pašvaldībās un

DOKUMENTS PARAKSTĪTS AR DROŠU ELEKTRONISKO PARAKSTU, KAS SATUR LAIKA ZĪMOGU

F448-v1

Gaujas upju baseina apgabala apsaimniekošanas plānu.

4. Veicināt centralizētās ūdensapgādes un kanalizācijas tīklu attīstību un pasākumu plānošanu dzeramā ūdens kvalitātes uzlabošanai. Nodrošināt dzeramā ūdens kvalitātes atbilstību Ministru kabineta 2017. gada 14. novembra noteikumos Nr. 671 „Dzeramā ūdens obligātās nekaitīguma un kvalitātes prasības, monitoringa un kontroles kārtība” noteiktajām prasībām. Paredzēt pasākumus dzeramā ūdens ņemšanas horizontu aizsardzībai, nekvalitatīvo un neapsaimniekoto ūdens ieguves urbumu apzināšanai un atbilstoši likvidācijai.
5. Plānot pasākumus, lai nodrošinātu notekūdeņu savākšanu un apsaimniekošanu atbilstoši Ministru kabineta 2002. gada 22. janvāra noteikumu Nr. 34 „Noteikumi par piesārņojošo vielu emisiju ūdenī” prasībām. Īpaši pievērst uzmanību ražošanas un dzīvojamās apbūves teritorijām, kuras paredzēts paplašināt vai attīstīt no jauna.
6. Plānot pasākumus, lai nodrošinātu atbilstošus gaisa kvalitātes normatīvos rādītājus apdzīvotās teritorijās saskaņā ar Ministru kabineta 2009. gada 3. novembra noteikumos Nr. 1290 „Noteikumi par gaisa kvalitāti” noteiktajām prasībām.
7. Plānot pasākumus, lai ierobežotu trokšņa nelabvēlīgo ietekmi uz cilvēku veselību atbilstoši Ministru kabineta 2014. gada 7. janvāra noteikumos Nr. 16 „Trokšņa novērtēšanas un pārvaldības kārtība” un Ministru kabineta 2015. gada 16. jūnija noteikumos Nr. 312 „Noteikumi par Latvijas būvnormatīvu LBN 016-15 „Būvakustika”” noteiktajām prasībām.
8. Veicināt peldvietu atbilstību Ministru kabineta 2017. gada 28. novembra noteikumu Nr. 692 „Peldvietas izveidošanas, uzturēšanas un ūdens kvalitātes pārvaldības kārtība” prasībām, t.sk. veicināt Limbažu novadā esošo neoficiālo peldvietu apsaimniekošanu, labiekārtošanu un higiēnas prasību nodrošināšanu, peldsezonas laikā no 15. maija līdz 15. septembrim, veicot ūdens kvalitātes pārbaudes akreditētās laboratorijās.
9. Paredzēt teritorijas attīstību saskaņā ar Ministru kabineta 2013. gada 30. aprīļa noteikumu Nr. 240 „Vispārīgie teritorijas plānošanas, izmantošanas un apbūves noteikumi” prasībām, nodrošinot iespējas veselīga dzīvesveida un vides drošības pasākumu veicināšanai, veicinot brīvo zaļo teritoriju un rekreācijas vietu attīstību.
10. Plānot pasākumus elektromagnētiskā starojuma piesārņojuma noteikšanai un novērtēšanai, balstoties uz Ministru kabineta 2018. gada 16. oktobra noteikumu Nr. 637 „Elektromagnētiskā lauka iedarbības uz iedzīvotājiem novērtēšanas un ierobežošanas noteikumi” prasībām, kā arī pievērst uzmanību publiskās un dzīvojamās apbūves attīstībai elektromagnētiskā starojuma objektu tuvumā.
11. Ievērot Aizsargjoslu likuma prasības, lai nodrošinātu aizsargjoslas gar dzelzceļiem, autoceļiem, elektrisko tīklu gaisa vadu līnijām, inženierkomunikācijām, virszemes ūdensobjektiem un pazemes ūdens ņemšanas vietām, kā arī paaugstinātas bīstamības objektiem saskaņā ar Ministru kabineta 2018. gada 11. septembra noteikumiem Nr. 568 „Paaugstinātas bīstamības objektu saraksts” un riska teritorijām, t.i., ūdens erozijas, pazemes ūdeņu piesārņojuma, applūšanas un paaugstinātas ugunsbīstamības riska teritorijām.
12. Plānot pasākumus saimnieciskās darbības radītā piesārņojuma ietekmes mazināšanā, ņemot vērā rūpniecisko avāriju riskus, piemēram, Skultes un Salacgrīvas ostās.

Sabiedrības veselības departamenta
Vidzemes kontroles nodaļas vadītājs

Kalvis Latsons

Silvija Švalkovska, 64281130
silvija.svalkovska@vi.gov.lv

DOKUMENTS PARAKSTĪTS AR DROŠU ELEKTRONISKO PARAKSTU, KAS SATUR LAIKA ZĪMOGU

F448-v1

DABAS AIZSARDZĪBAS PĀRVALDE



Dabas aizsardzības pārvalde

VIDZEMES REĢIONĀLĀ ADMINISTRĀCIJA
„Kārklaņi”, Dabeteļu pag., Cēsu nov., LV-4101, tāl. 64 107 230, e-pasts: vidzeme@daba.gov.lv, www.daba.gov.lv
Cēsu novada Drabešu pagastā

05.08.2021. Nr.4.8/4375/2021-N
Uz 21.07.2021. Nr.4.13.2/21-2/14

Limbažu novada pašvaldībai
Nosūtīšanai e-Adresē

Par nosacījumu sniegšanu

Dabas aizsardzības pārvaldes Vidzemes reģionālā administrācija (turpmāk – Administrācija) ir saņēmusi Jūsu vēstuli, kurā informējat, ka Limbažu novada pašvaldība ir uzsākusi Ilgtspējīgas attīstības stratēģijas 2022.-2046.gadam un Attīstības programmas 2022.-2028.gadam (turpmāk – Plānošanas dokumenti) izstrādi un lūdzat sniegt nosacījumus iepriekšminēto dokumentu izstrādei.

Atbilstoši Ministru kabineta 2014.gada 14.oktobra noteikumu Nr.628 „Noteikumi par pašvaldību teritorijas attīstības plānošanas dokumentiem” 56.2.apakšpunktā un Ministru kabineta 2009.gada 2.jūnija noteikumu Nr.507 “Dabas aizsardzības pārvaldes nolikums” 3.15.punktā noteiktajam, Administrācija savas kompetences ietvaros sniedz sekojošu informāciju:

- Atbilstoši Dabas aizsardzības pārvaldes uzturētajai dabas datu pārvaldības sistēmas „OZOLS” (turpmāk – DDPS “OZOLS”) īpaši aizsargājamo sugu, to dzīvotņu un īpaši aizsargājamo biotopu valsts reģistra informācijai, Limbažu novadā atrodas vairākas valsts nozīmes īpaši aizsargājamās dabas teritorijas (t.sk. *Natura 2000* teritorijas) (pieejama: <https://ozols.gov.lv/pub>). Informācija par īpaši aizsargājamām dabas teritorijām (to izveidošanas mērķis, teritoriju apraksti, izstrādātie dabas aizsardzības plāni u.c. info) pieejama: <https://www.daba.gov.lv/lv/par-ipasi- aizsargajamam-dabas-teritorijam>
- Analizējot pašreiz spēkā esošos novadu attīstības plānošanas dokumentus, var secināt, ka dabas vērtību (tai skaitā *Natura 2000* teritoriju) saglabāšanas nepieciešamība tajos atzīta vispārīgi, primāri uzsvērts īpaši aizsargājamo dabas teritoriju ainaviskums, to nozīmīgā loma tūrisma veicināšanā, ir paredzēta tūrisma infrastruktūras attīstība. Tomēr trūkst skatījuma, kā dažādās jomās izvirzītās prioritātes ietekmēs *Natura 2000* teritoriju, kā arī ārpus *Natura 2000* vietām esošo dabas vērtību saglabāšanu. Tāpat trūkst izpratnes par to, kas ir bioloģiskā daudzveidība un kādas darbības veicina tās saglabāšanu, tādējādi nospraustie uzdevumi neatbilst izvirzītajam mērķim. Paustie nodomi rūpēties par novada dabas vērtībām/dabas mantojumu galvenokārt vērtējami kā samērā nekonkrēti apgalvojumi, kuriem nav izvirzītas atbilstošas rīcības. Līdz ar to Administrācija aicina Limbažu novada Plānošanas dokumentos izvirzīt gan vadlīnijas, mērķus un rīcības novada dabas daudzveidības, tai skaitā *Natura 2000* teritoriju dabas vērtību saglabāšanai, gan integrēt dabas aizsardzības interešu ievērošanu tādās jomās kā lauksaimniecība, mežsaimniecība, derīgo izrakteņu (smilts, grants) ieguve, kūdras ieguve, tūrisms. Ir nepieciešams izvērtēt, kā novada nospraustās prioritātes ietekmēs *Natura 2000* teritorijas, ņemot vērā arī kumulatīvās ietekmes. Kopš pandēmijas sākuma ievērojami ir palielinājusies apmeklētāju plūsma dabas takās un strauji attīstās citi ar dabas vērošanu saistīti piedāvājumi. Līdz ar to aizvien aktuālāks kļūst jautājums par tūristu un dabas aizsardzības interešu saskaņošanu un nepieciešamība pēc visu iesaistīto pušu sadarbības šo jautājumu risināšanā.

Saskaņā ar 2021.gada 22.aprīļa domes sēdes protokola Nr.8 7.4.punktu, ir izveidota *Vides un infrastruktūras* darba grupa. Līdz ar to Administrācija aicina darba grupā piesaistīt

speciālistus – biologu, vēlams, sugu un biotopu ekspertu. Tas cita starpā palīdzēs arī izvairīties no tādu rīcību kā kūdras ieguve un meliorācijas sistēmu atjaunošana iekļaušanas pie “ekoloģiskām” vai “bioloģiskās daudzveidības saglabāšanu veicinošām” rīcībām, jo, piemēram, pārmitru teritoriju (purvu, purvaino mežu) dabas vērtību saglabāšanai nodrošina atbilstošs mitruma režīms, tādēļ meliorācija un kūdras ieguve pieguļošajās platībās ir nozīmīgs apdraudējums. Tāpat būtiskākie riski, kas apdraud bioloģiskās daudzveidības saglabāšanu ne vien lielākajos mežu masīvos, bet arī mozaīkveida ainavās ar ievērojamu mežu īpatsvaru, ir mežu fragmentācija un traucējumu palielināšana, ko rada ceļu ekspluatācija (piemēram, īpaši aizsargājamo putnu sugu ligzdošanai). Papildus jānorāda, ka jaunu ceļu būvniecība nav stratēģiski izvērtēta un bieži meža autoceļi beidzas vien dažu simtu metru attālumā no citiem autoceļiem un dabiskām brauktuvēm, tādējādi neveidojot savienojumu, kas būtu nepieciešams, vērtējot kopējo ceļu tīklu reģionā.

- Administrācija rekomendē paredzēt pasākumus tipiskās Vidzemes ainavas saglabāšanā un Plānošanas dokumentu ietvaros paredzēt risinājumus meža fragmentācijas mazināšanai, kā arī esošo vērtību un atklātās ainavas saglabāšanai (nosakot ainaviski vērtīgās vietas, ko nav pieļaujams apmērot, ainaviskos ceļus, kā arī nosakot tādas apbūves nosacījumus, kas uzlabo, nevis degradē ainavas vērtību, u. c.). Nepieciešams vērst uzmanību uz augstvērtīgo ainavu telpu saglabāšanu, paredzot arī risinājumus, kas nodrošinās mērķtiecīgu ainavu kvalitātes uzlabošanu, novērstu augstvērtīgo ainavu telpu izzušanu un uzlabotu ainavu, kur tās vērtība ir mazinājusies vai zudusi.
- Lai veicinātu dabas kapitāla saglabāšanu, aicinām plānošanas procesā apsvērt šādus aspektus:
 - ✓ Nepalēlināt ciemu robežas un nesamazināt dabas pamatnes, mežu un lauksaimniecības teritorijas īpaši aizsargājamās dabas teritorijās;
 - ✓ Saglabāt brīvi pieejamus, neapbūvētus un nepārveidotus publisko ūdensobjektu krastus;
 - ✓ Ņemt vērā projekta “Dabas skaitīšana” rezultātus un neplānot jaunu apbūvi īpaši aizsargājamo biotopu teritorijās (it īpaši tajās, kas ietilpst īpaši aizsargājamās dabas teritorijās);
 - ✓ Izvērtēt iespēju piešķirt nekustamā īpašuma nodokļu atlaides, ja īpašumā atrodas aizsargājami koki (dīžkoki) un īpaši aizsargājami zālāju biotopi, kas tiek atbilstoši apsaimniekoti;
 - ✓ Izskatīt jautājumus par esošo kūdras atradņu rekultivāciju, ņemt vērā Eiropas Komisijas Life 2014.-2020. programmas Klimata pasākumu apakšprogrammas Klimata pārmaiņu mazināšanas prioritārās jomas projekta “Degradēto purvu atbildīga apsaimniekošana un ilgtspējīga izmantošana Latvijā, LIFE REstore” projekta rezultātus.

Direktora p.i.

M.Zīverts

Šis dokuments ir parakstīts ar drošu elektronisko parakstu un satur laika zīmogu.

Inese Latkovska, 26141751
inese.latkovska@daba.gov.lv

VIDZEMES REĢIONĀLĀ VIDES PĀRVALDE



Valsts vides dienests

VIDZEMES REĢIONĀLĀ VIDES PĀRVALDE

L.Paegles iela 13, Valmiera, LV-4201, tālr. 64207266 | Blaunaga iela 7, Madona, LV-4801, tālr. 64807451
e-pasts: vidzeme@vvd.gov.lv, www.vvd.gov.lv

Valmierā

03.08.2021

Nr. 11.2/3326/VI/2021

Uz 21.07.2021.

Nr. 4.13.2/21-2/14

Limbažu novada pašvaldībai

Nosūtīšanai eAdresē

Par Limbažu novada

Ilgtspējīgas attīstības stratēģijas 2022-2046.gadam un Attīstības programmas 2022.-2028.gadam izstrādi

Valsts vides dienesta Vidzemes reģionālajā vides pārvaldē (turpmāk – Pārvalde) ir izskatīts Limbažu novada pašvaldības 21.07.2021. iesniegums Nr. 4.13.2/21-2/14 "Par nosacījumu sniegšanu Limbažu novada Ilgtspējīgas attīstības stratēģijas 2022-2046.gadam un Attīstības programmas 2022.-2028.gadam izstrādei", kurā sniegta informācija par Ilgtspējīgas attīstības stratēģijas 2022-2046.gadam (turpmāk – Ilgtspējīgas attīstības stratēģija) un Attīstības programmas 2022.-2028.gadam (turpmāk – Attīstības programma) izstrādi. Tāpat tiek lūgts sniegt nosacījumus Ilgtspējīgas attīstības stratēģijas un Attīstības programmas izstrādei.

Saskaņā ar likuma "Par ietekmes uz vidi novērtējumu" 23.¹ panta pirmo daļu, uzsākot tāda plānošanas dokumenta sagatavošanu, kuram saskaņā ar šo likumu var būt būtiska ietekme uz vidi, arī uz Eiropas nozīmes aizsargājamo dabas teritoriju (*Natura 2000*), izstrādātājam jāiesniedz rakstveida iesniegums Vides pārraudzības valsts birojā. Pirms rakstveida iesnieguma iesniegšanas izstrādātājam būtu jākonsultējas ar ieinteresētajām vides un sabiedrības veselības institūcijām par stratēģiskā ietekmes uz vidi novērtējuma nepieciešamību.

Atbilstoši Darba uzdevumiem (Pielikums Nr.1 Limbažu novada domes 22.04.2021. sēdes lēmumam (protokols Nr.8, 19.§) un (Pielikums Nr.1 Limbažu novada domes 22.04.2021. sēdes lēmumam (protokols Nr.8, 20.§)) secināms, ka:

Jaunveidotajā Limbažu novada teritorijā ietilpst Limbažu, Alojas un Salacgrīvas novadi.

Ilgtspējīgas attīstības stratēģijas izstrādes uzdevumi ir noteikt jaunizveidojamā Limbažu novada telpisko struktūru un vēlamās ilgtermiņa izmaiņas; pašreizējo un nākotnē vēlamo ekonomisko specializāciju; definēt ilgtermiņa nākotnes vīziju; noteikt ilgtermiņa stratēģiskos mērķus, ilgtermiņa prioritātes, attīstības rīcības prioritāšu ietvaros; noteikt telpiskās attīstības perspektīvu rakstveidā un grafiskā veidā, kā arī teritorijas attīstības vadlīnijas; definēt jaunizveidotā Limbažu novada identitātes elementus un zīmola attīstības stratēģiskās

vadlīnijas; nodrošināt novada iedzīvotāju iesaisti publiskajās apspriešanās, tematiskās darba grupās, aptaujās, un to apkopojumos, analīzē.

Attīstības programmas izstrādes uzdevumi paredz Limbažu, Alojas un Salacgrīvas novadu ilgtspējīgas attīstības stratēģijās noteiktās ilgtermiņa attīstības vīziju, stratēģiskos mērķu, ilgtermiņa un vidēja termiņa prioritāšu izvērtēšanu un saskaņošanu; kā arī paredz definēt jaunizveidojamā novada vidēja termiņa attīstības virzienus un rīcību kopumu, finanšu resursus un atbildīgos izpildītājus to īstenošanai; izvērtēt un ņemt vērā plānošanas reģionu spēkā esošos teritorijas attīstības plānošanas dokumentus, teritorijas plānojumus un to pašvaldību teritorijas attīstības plānošanas dokumentus, ar kurām robežojas Limbažu novads; izvērtēt un ņemt vērā pašvaldību iepriekš izstrādātos attīstības plānošanas dokumentus nodrošināt sabiedrības pārstāvju līdzdalību Attīstības programmas izstrādē.

Saskaņā ar Dabas aizsardzības pārvaldes dabas datu pārvaldības sistēmā *OZOLS* pieejamo informāciju jaunveidotajā Limbažu novadā atrodas vairākas īpaši aizsargājamās dabas teritorijas, tajā skaitā Ziemeļvidzemes biosfēras rezervāts un Eiropas nozīmes īpaši aizsargājamās teritorijas *Natura 2000* – dabas parks "Salacas ieleja", dabas liegumi "Randu plavas", "Vitrupe ieleja", "Vidzemes akmensainā jūrmala", "Dziļezers un Riebezers", "Dūņezers", "Laugas purvs", "Lielais un Pemmes purvs", "Purgaiļu purvs", "Augstroze", "Klagatu purvs", "Niedrāju – Pilkas purvs", "Lielpurvs", "Dzerves purvs", "Kalna purvs", daļēji "Lielais purvs", "Mērnīku dumbrāji", kā arī dabas pieminekļi – dižkoki un dižakmeņi. Limbažu novada teritorijas rietumu daļa, platības ziņā liela teritorija atrodas Baltijas jūras un Rīgas jūras līča piekrastes aizsargjoslā, tajā skaitā krasta kāpu aizsargjoslā.

Saskaņā ar Iesniegumu un Darba uzdevumiem nav norādes, ka Limbažu novada Ilgtspējīgas stratēģija un Attīstības programma saistītas ar likuma „Par ietekmes uz vidi novērtējumu” (turpmāk – Likuma) 1. un 2.pielikuma darbību īstenošanu, kā arī nav norādes par plānošanas dokumentu īstenošanas ietekmēm uz īpaši aizsargājamām dabas teritorijām, Baltijas jūras un Rīgas jūras līča piekrastes aizsargjoslu un citām virszemes ūdensobjektu aizsargjoslām, īpaši aizsargājamām sugām, to dzīvotnēm un īpaši aizsargājamajiem biotopiem mikroliegumiem u.tml.

Likuma 4. panta trešās daļas 1. un 2. punkts noteic, ka ietekmes uz vidi stratēģisko novērtējumu citu starpā veic plānošanas dokumentiem, kurus apstiprina vietējā pašvaldība, kuri saistīti ar reģionālo attīstību, zemes izmantošanu, teritoriju plānojumiem un ietver pamatnosacījumus šā Likuma 1. vai 2. pielikumā paredzēto darbību īstenošanai, kā arī plānošanas dokumentiem, kuru īstenošanai var būt būtiska ietekme uz *Natura 2000* teritoriju.

Pārvalde pieļauj, ka Limbažu novada Ilgtspējīgas attīstības stratēģijas un Attīstības programmas izstrāde un īstenošana varētu būt saistīta ar pārrobežu ietekmi, kaut gan iesniegtā informācija neietver norādes par nozīmīgiem jauniem projektiem, kas varētu radīt pārrobežu ietekmi.

Limbažu novada Ilgtspējīgas attīstības stratēģiju un Attīstības programmu paredzēts izstrādāt kā jaunus plānošanas dokumentus apvienotajam Limbažu novadam. Viens no būtiskiem attīstības plānošanas aspektiem ir platības ziņā lielas Limbažu novada teritorijas daļas atrašanās īpaši aizsargājamā dabas teritorijā (arī Eiropas nozīmes aizsargājamā dabas teritorijā *Natura 2000*) un Baltijas jūras un Rīgas jūras līča piekrastes aizsargjoslā, kurā izvietoti arī vairāki ciemi (t.sk. Vāzras, Tūja, Lembuži, Lāņi) un Salacgrīvas un Ainažu pilsētas. Saskaņā ar iesniegto informāciju nav paredzams, ka ar Limbažu novada teritorijas

izmaiņām būtu plānots paplašināt administratīvās teritorijās esošā Baltijas jūras un Rīgas jūras līča piekrastes daļā, un darbības ar telpisku piesaisti.

Nemot vērā visu iepriekš rakstīto, Pārvalde uzskata, ka jaunveidojamā Limbažu novada Ilgtspējīgas attīstības stratēģijai un Attīstības programmai būtu piemērojama stratēģiskā ietekmes uz vidi novērtējuma procedūra, jo minēto teritorijas attīstības plānošanas dokumentu īstenošanai var būt būtiska ietekme uz vidi, tajā skaitā uz īpaši aizsargājamām dabas teritorijām un Baltijas jūras un Rīgas jūras līča piekrastes aizsargjoslu.

Īpašus nosacījumus šo plānošanas dokumentu **izstrādei Pārvalde neizvirza**, Pārvalde iesaka ievērot vides aizsardzības normatīvo aktu tiesisko regulējumu; saistībā ar vides kvalitātes un bioloģiskās daudzveidības saglabāšanas un kvalitatīvas dzīves vides nodrošināšanu iedzīvotājiem, Pārvalde aicina pievērst uzmanību blīvi apbūvēto/ ietekmēto teritoriju (t. sk. piekrastes ciemi Vārzas, Tūja, Lembuži un Lāņi) centralizēto kanalizācijas un ūdensapgādes sistēmu nodrošināšanai (jo īpaši ciemos, kuros centralizētās kanalizācijas sistēmas vispār neeksistē).

Piesārņojuma un kontroles daļas vadītāja
Direktore p. i.

I. Sedleniece

ŠIS DOKUMENTS IR ELEKTRONISKI PARAKSTĪTS AR DROŠU ELEKTRONISKO
PARAKSTU UN SATUR LAIKA ZĪMOGU

Irisa Rodiņa 64207268
irisa.rodina@vvd.gov.lv

VIDES PĀRRAUDZĪBAS VALSTS BIROJS



Vides pārraudzības valsts birojs

Rūpniecības iela 23, Rīga, LV-1045, tālr. 67321173, e-pasts pasts@vpvb.gov.lv, www.vpvb.gov.lv

Rīgā

12.10.2021

Lēmums Nr. 4-02/91

Par stratēģiskā ietekmes uz vidi novērtējuma procedūras piemērošanu

Adresāts:

Limbažu novada pašvaldība, adrese: Rīgas iela 16, Limbaži, Limbažu novads, LV-4001,
elektroniskā pasta adrese: pasts@limbazi.lv.

Plānošanas dokumenta nosaukums:

Jaunizveidojamā Limbažu novada ilgtspējīgas attīstības stratēģija 2022.– 2046. gadam
(turpmāk – Stratēģija) un Jaunizveidojamā Limbažu novada attīstības programma 2022.–
2028. gadam (turpmāk – Attīstības programma).

Izvērtētā dokumentācija:

Limbažu novada domes (turpmāk – Pašvaldība) 2021. gada 16. septembra vēstule/iesniegums Nr. 4.13.2/21–2/50 "Par plānošanas dokumentu Ilgtspējīgas attīstības stratēģijas līdz 2046. gadam un Attīstības programmas 2022.–2028. gadam izstrādi" (turpmāk – Iesniegums), Limbažu novada domes 2021. gada 22. aprīļa lēmums (protokols Nr. 8, 19.§) "Par jaunizveidojamā Limbažu novada ilgtspējīgas attīstības stratēģijas 2022.– 2046. gadam izstrādes uzsākšanu", Salacgrīvas novada domes 2021. gada 19. maija lēmums Nr. 196 (protokols Nr. 6, 7.§) "Par jaunizveidojamā Limbažu novada ilgtspējīgas attīstības stratēģijas 2022.– 2046. gadam izstrādes uzsākšanu", Alojas novada domes 2021. gada 29. aprīļa lēmums Nr. 155 (protokols Nr. 6, 5#) "Par jaunizveidojamā Limbažu novada ilgtspējīgas attīstības stratēģijas 2022.– 2046. gadam izstrādes uzsākšanu", Limbažu novada domes 2021. gada 22. aprīļa lēmums (protokols Nr. 8, 20.§) "Par jaunizveidojamā Limbažu novada attīstības programmas 2022.–2028. gadam izstrādes uzsākšanu", Salacgrīvas novada domes 2021. gada 19. maija lēmums Nr. 195 (protokols Nr. 6, 6.§) "Par jaunizveidojamā Limbažu novada attīstības programmas 2022.–2028. gadam izstrādes uzsākšanu", Alojas novada domes 2021. gada 29. aprīļa lēmums Nr. 154 (protokols Nr. 6, 4#) "Par jaunizveidojamā Limbažu novada attīstības programmas 2022.–2028. gadam izstrādes uzsākšanu" (turpmāk – Lēmumi), Pielikums Nr.1 Limbažu novada domes 2021. gada 22. aprīļa lēmumam (protokols Nr. 8, 19.§) "Par jaunizveidojamā Limbažu novada ilgtspējīgas attīstības stratēģijas 2022.– 2046. gadam izstrādes uzsākšanu" un Pielikums Nr.1 Limbažu novada domes 2021. gada 22. aprīļa lēmumam (protokols Nr. 8, 20.§) "Par jaunizveidojamā Limbažu novada attīstības programmas 2022.–2028. gadam izstrādes uzsākšanu" (turpmāk – Darba uzdevumi), Valsts vides dienesta Vidzemes reģionālās vides pārvaldes (turpmāk – VVD Vidzemes RVP) 2021. gada 3. augusta vēstule Nr. 11.2/3326/V1/2021 "Par Limbažu novada Ilgtspējīgas attīstības stratēģijas 2022.– 2046. gadam un Attīstības programmas 2022.–2028. gadam izstrādi", Veselības inspekcijas

2021. gada 28. jūnija vēstule Nr. 4.6.3.–10./25918/128 "Nosacījumi teritorijas plānojumam", Veselības inspekcijas 2021. gada 28. jūnija vēstule Nr. 4.6.3.–10./25918/129 "Nosacījumi teritorijas plānojumam" un Dabas aizsardzības pārvaldes Vidzemes reģionālās administrācijas (turpmāk – DAP administrācija) 2021. gada 5. augusta vēstule Nr. 4.8/4375/2021–N "Par nosacījumu sniegšanu".

Plānošanas dokumenta izstrādātāja viedoklis:

Pašvaldība uzskata, ka Stratēģijai un Attīstības programmai ir nepieciešams veikt stratēģisko ietekmes uz vidi novērtējumu (turpmāk – Stratēģiskais novērtējums), jo iepriekš Stratēģiskais novērtējums veikts spēkā esošiem plānošanas dokumentiem tikai 2012. un 2013. gadā, bet citos gadījumos (Salacgrīvas novada teritorijas plānojums uz Iesnieguma iesniegšanas laiku vēl nav apstiprināts) tas nav attiecināms uz visu apvienotā novada teritoriju.

Faktu konstatācija, izvērtējums, argumenti un apsvērumi lēmuma satura noteikšanai:

1. Likuma "Par ietekmes uz vidi novērtējumu" (turpmāk – Likums) 23. viens *prim* panta pirmā daļa paredz, ka, uzsākot tādu plānošanas dokumentu sagatavošanu, kuram saskaņā ar šo Likumu var būt būtiska ietekme uz vidi, arī uz Eiropas nozīmes aizsargājamo dabas teritoriju (*Natura 2000*), tā izstrādātājs iesniedz kompetentajai institūcijai Vides pārraudzības valsts birojam (turpmāk – Birojs) rakstveida iesniegumu. Pirms rakstveida iesnieguma iesniegšanas izstrādātājs konsultējas ar ieinteresētajām vides un sabiedrības veselības institūcijām un iesniegumā pamato nepieciešamību plānošanas dokumentam piemērot Stratēģisko novērtējumu vai iemeslus, kādēļ šāds novērtējums nav nepieciešams. Likuma 23. trīs *prim* panta 1.punkts noteic, ka Birojs pieņem motivētu lēmumu par to, vai konkrētam plānošanas dokumentam ir nepieciešams Stratēģiskais novērtējums.
2. 2021. gada 16. septembrī Birojā ir saņemts Pašvaldības 2021. gada 16. septembra Iesniegums, ar kuru Pašvaldība informē, ka, pamatojoties uz Lēmumiem, ir uzsākta Jaunveidojamā Limbažu novada ilgtspējīgas attīstības stratēģijas 2022.–2046. gadam un Jaunizveidojamā Limbažu novada attīstības programmas 2022.–2028. gadam izstrāde. Atbilstoši Iesniegumam, Lēmumiem un Darba uzdevumiem:
 - 2.1. Limbažu novadu veido sekojošas teritoriālās vienības: Ainažu pagasts, Ainažu pilsēta, Salacgrīvas pagasts, Salacgrīvas pilsēta, Liepupes pagasts (iepriekš Salacgrīvas novads) un Staiceles pagasts, Staiceles pilsēta, Alojās pagasts, Alojās pilsēta, Braslavas pagasts, Brīvzemnieku pagasts (iepriekš Alojās novads), kā arī Pāles pagasts, Viļķenes pagasts, Katvaru pagasts, Umurgas pagasts, Limbažu pagasts, Limbažu pilsēta, Skultes pagasts, Vidrižu pagasts (iepriekš Limbažu novads)¹.
 - 2.2. Stratēģijas izstrādes mērķis ir noteikt novada ilgtermiņa attīstības redzējumu/vīziju, vērtības, stratēģiskos mērķus, ilgtermiņa attīstības prioritātes un teritorijas specializāciju, iekļaujot telpiskās attīstības perspektīvu un izstrādājot vadlīnijas – pamatprincipus teritorijas plānošanai un attīstībai.
 - 2.3. Atbilstoši Darba uzdevumam² Stratēģijas izstrādei noteikti uzdevumi, tostarp Stratēģijā ietvert šādas sadaļas:

¹ Atbilstoši Administratīvo teritoriju un apdzīvoto vietu likumam (stājās spēkā 2020. gada 23. jūnijā)

² Apstiprināts ar Limbažu novada domes 2021. gada 22. aprīļa lēmumu (protokols Nr. 8, 19.§) "Par jaunizveidojamā Limbažu novada ilgtspējīgas attīstības stratēģijas 2022.- 2046. gadam izstrādes uzsākšanu", pieejams: https://geolativija.lv/geotapis#document_20319

- 2.3.1. Pašvaldības raksturojums, kurā tiek apkopota informācija par novadu, iedzīvotājiem, saistību ar apkārtējām teritorijām, veidojot novada vizītkarti, portretu, akcentējot vietu un lomu reģionālajā līmenī, izceļot novada unikalitāti;
- 2.3.2. Pašreizējās situācijas raksturojums, (SVID analīze, problēmas, tendences un prognozes), ietverot ekonomiskos, sociālos, vides, esošās apdzīvotības struktūras, pakalpojumu un sasniedzamības analīzi, noformējot to atsevišķā sējumā;
- 2.3.3. Stratēģiskā daļa, kurā noteikts novada ilgtermiņa attīstības redzējums/vīzija, stratēģiskie mērķi, ilgtermiņa prioritātes, izceļot identitāti;
- 2.3.4. Telpiskās attīstības perspektīva – aprakstīt un grafiski attēlot, pamatojot teritorijas perspektīvo telpisko struktūru, teritorijas specializāciju un attīstības perspektīvu, kuras ietvaros izstrādātas vadlīnijas – pamatprincipi teritorijas plānošanā un attīstībā. Ietvert galvenās funkcionālās telpas un nozīmīgākos telpiskās struktūras elementus un to ilgtermiņa izmaiņas:
 - 2.3.4.1. Apdzīvotuma struktūras, attīstības un robežu izvērtējums, pamatojumi un priekšlikumi attīstības centru izvietojumam, ja ir nepieciešams mainīt;
 - 2.3.4.2. Dabas teritoriju telpisko struktūru;
 - 2.3.4.3. Galvenos transporta koridorus un infrastruktūru, kā arī maģistrālos inženierkomunikāciju tīklus un objektus;
 - 2.3.4.4. Ainaviski vērtīgās un kultūrvēsturiski nozīmīgās teritorijas u.c. īpašās teritorijas;
 - 2.3.4.5. Publiskās ūdenstilpes un to attīstību;
 - 2.3.4.6. Prioritāri attīstāmās teritorijas;
 - 2.3.4.7. Citas jaunizveidojamā Limbažu novada pašvaldības ilgtermiņa attīstībā nozīmīgās telpas un struktūras elementus.
- 2.4. Attīstības programmas mērķis ir noteikt jaunizveidotā Limbažu novada vidēja termiņa prioritātes un pasākumu kopumu pašvaldības ilgtermiņa stratēģisko mērķu un noteikto ilgtermiņa prioritāšu īstenošanai.
- 2.5. Atbilstoši Darba uzdevumam³ Attīstības programmas izstrādei cita starpā noteikti šādi uzdevumi:
 - 2.5.1. Izvērtēt un saskaņot Limbažu, Alojas un Salacgrīvas novada ilgtspējīgas attīstības stratēģijās noteiktās ilgtermiņa vīzijas, stratēģiskos mērķus, ilgtermiņa prioritātes un vidēja termiņa prioritātes;
 - 2.5.2. Definēt jaunizveidojamā Limbažu novada vidēja termiņa stratēģiskos uzstādījumus, attīstības virzienus un rīcību kopumu, finanšu resursus un atbildīgos izpildītājus to īstenošanai;
 - 2.5.3. Izvērtēt un ņemt vērā Vidzemes plānošanas reģiona, esošo Limbažu, Alojas un Salacgrīvas novadu, kā arī pašvaldību, ar kurām robežojas jaunizveidojamais Limbažu novads, spēkā esošos teritorijas attīstības plānošanas dokumentus;
 - 2.5.4. Izstrādājot Attīstības programmu, apzināt un ņemt vērā iepriekš izstrādātajos novadu plānošanas dokumentos jau iekļautos un uzsāktos projektus;

³ Apstiprināts ar Limbažu novada domes 2021. gada 22. aprīļa lēmumu (protokols Nr. 8, 20.§) "Par jaunizveidojamā Limbažu novada attīstības programmas 2022.–2028. gadam izstrādes uzsākšanu", pieejams: https://geolatvija.lv/geo/tapis#document_20321

- 2.5.5. Nodrošināt sabiedrības pārstāvju līdzdalību Attīstības programmas izstrādē, veicot iedzīvotāju anketēšanu, iesaistot darba grupās un sabiedriskajās apspriedēs, atbilstoši Ministru kabineta 2009. gada 25. augusta noteikumos Nr. 970 "Sabiedrības līdzdalības kārtība attīstības plānošanas procesā" noteiktajam.
- 2.6. Atbilstoši Iesniegumā norādītajam plānošanas dokumenti tiešā veidā neparedz darbības, kas būtu aktuālas Likuma 1. un 2. pielikuma kontekstā. Vides problēmas, kas saistītas ar plānošanas dokumentu izstrādi, Izstrādātājas ieskatā nav konstatējamas. Limbažu novada Stratēģija un Attīstības programma paredz darbības atkritumu apsaimniekošanā, lai samazinātu ārtelpas, tai skaitā dabas vides piesārņojumu ar sadzīves atkritumiem, tāpat, plānojot un uzsākot jaunu apbūves teritoriju vai vasarnīcu teritoriju attīstību, jāparedz nepieciešamais inženierkomunikāciju nodrošinājums, savukārt detālplānojumos vai būvprojektā jāparedz detalizēti ūdensapgādes un notekūdeņu savākšanas risinājumi.
- 2.7. Saskaņā ar Dabas aizsardzības pārvaldes dabas datu pārvaldības sistēmā OZOLS pieejamo informāciju jaunveidotajā Limbažu novadā atrodas vairākas īpaši aizsargājamās dabas teritorijas, tajā skaitā Ziemeļvidzemes biosfēras rezervāts un Eiropas nozīmes īpaši aizsargājamās teritorijas Natura 2000 – dabas parks "Salacas ieleja", dabas liegumi "Randu pļavas", "Vitupes ieleja", "Vidzemes akmeņainā jūrmala", "Dzīlezers un Riebezers", "Dūņezers", "Laugas purvs", "Lielais un Pemmes purvs", "Purgaiļu purvs", "Augstroze", "Klagatu purvs", "Niedrāju – Pilkas purvs", "Lielpurvs", "Dzerves purvs", "Kalna purvs", daļēji "Lielais purvs", "Mērnīeku dumbrāji", kā arī dabas pieminekļi – dižkoki un dižakmeņi. Limbažu novada teritorijas rietumu daļa (platības ziņā liela teritorija) atrodas Baltijas jūras un Rīgas jūras līča piekrastes aizsargjoslā, tajā skaitā krasta kāpu aizsargjoslā. Atbilstoši Iesniegumā norādītajam plānošanas dokumentā nav paredzētas darbības īpaši aizsargājamās dabas teritorijas, kā arī dabas resursu aizsargjoslās, t.sk. Baltijas jūras un Rīgas jūras līča piekrastes aizsargjoslā un tai pieguļošajās teritorijās.
3. Izstrādātāja atbilstoši Ministru kabineta 2004. gada 23. marta noteikumos Nr. 157 "Kārtība, kādā veicams ietekmes uz vidi stratēģiskais novērtējums" (turpmāk – Noteikumi Nr. 157) III daļā noteiktajam ir veikusi konsultācijas par plānošanas dokumenta Stratēģiskā novērtējuma nepieciešamību, Iesniegumam pievienotas:
- 3.1. VVD Vidzemes RVP 2021. gada 3. augusta vēstule Nr. 11.2/3326/VI/2021 "Par Limbažu novada Ilgtspējīgas attīstības stratēģijas 2022.–2046. gadam un Attīstības programmas 2022.–2028. gadam izstrādi". VVD Vidzemes RVP uzskata, ka Stratēģijai un Attīstības programmai būtu piemērojama Stratēģiskā novērtējuma procedūra, jo minēto teritorijas attīstības plānošanas dokumentu īstenošanai var būt būtiska ietekme uz vidi, tajā skaitā uz īpaši aizsargājamām dabas teritorijām un Baltijas jūras un Rīgas jūras līča piekrastes aizsargjoslu. VVD Vidzemes RVP iesaka ievērot vides aizsardzības normatīvo aktu tiesisko regulējumu saistībā ar vides kvalitātes un bioloģiskās daudzveidības saglabāšanas un kvalitatīvas dzīves vides nodrošināšanu iedzīvotājiem. VVD Vidzemes RVP vērtējumā īpaša uzmanība būtu jāpievērš blīvi apbūvēto/ ietekmēto teritoriju (t. sk. piekrastes ciemi Vārzas, Tūja, Lembuži un Lāņi) centralizēto kanalizācijas un ūdensapgādes sistēmu nodrošināšanai, jo īpaši ciemos, kuros nav izveidotas centralizētās kanalizācijas sistēmas.
- 3.2. Veselības inspekcijas 2021. gada 28. jūnija vēstule Nr. 4.6.3.–10./25918/128 "Nosacījumi teritorijas plānojumam". Veselības inspekcija nav sniegusi viedokli par Stratēģiskā novērtējuma nepieciešamību, bet Attīstības programmas izstrādei rekomendē:

- 3.2.1. izstrādāt vadlīnijas *"Vides pieejamības vadlīnijas publiskām būvēm un telpām un publiskajai ārtelpai"*;
 - 3.2.2. izstrādāt pasākumus, lai nodrošinātu atkritumu apsaimniekošanu atbilstoši Atkritumu apsaimniekošanas likuma un saistošo noteikumu prasībām;
 - 3.2.3. ņemt vērā Ūdens apsaimniekošanas likumā noteiktās prasības;
 - 3.2.4. veicināt centralizētās ūdensapgādes un kanalizācijas tīklu attīstību;
 - 3.2.5. plānot pasākumus, lai nodrošinātu notekūdeņu savākšanu un apsaimniekošanu atbilstoši Ministru kabineta 2002. gada 22. janvāra noteikumu Nr. 34 *"Noteikumi par piesārņojošo vielu emisiju ūdenī"* prasībām;
 - 3.2.6. nodrošināt atbilstošus gaisa kvalitātes normatīvos rādītājus apdzīvotās teritorijās;
 - 3.2.7. plānot pasākumus, lai ierobežotu trokšņa nelabvēlīgo ietekmi uz cilvēku veselību;
 - 3.2.8. veicināt peldvietu atbilstību Ministru kabineta 2017. gada 28. novembra noteikumu Nr. 692 *"Peldvietas izveidošanas, uzturēšanas un ūdens kvalitātes pārvaldības kārtība"* prasībām;
 - 3.2.9. paredzēt teritorijas attīstību saskaņā ar Ministru kabineta 2013. gada 30. aprīļa noteikumu Nr. 240 *"Vispārīgie teritorijas plānošanas, izmantošanas un apbūves noteikumi"* prasībām;
 - 3.2.10. plānot pasākumus elektromagnētiskā starojuma piesārņojuma noteikšanai un novērtēšanai;
 - 3.2.11. ievērot Aizsargjoslu likuma prasības, lai nodrošinātu aizsargjoslas gar dzelzceļiem, autoceļiem, elektrisko tīklu gaisa vadu līnijām, inženierkomunikācijām, virszemes ūdensobjektiem un pazemes ūdens ņemšanas vietām, kā arī paaugstinātas bīstamības objektiem;
 - 3.2.12. plānot pasākumus saimnieciskās darbības radītā piesārņojuma ietekmes mazināšanā, ņemot vērā rūpniecisko avāriju riskus, piemēram, Skultes un Salacgrīvas ostā.
- 3.3. Veselības inspekcijas 2021. gada 28. jūnija vēstule Nr. 4.6.3.-10./25918/129 *"Nosacījumi teritorijas plānojumam"*. Veselības inspekcija nav sniegusi viedokli par Stratēģiskā novērtējuma nepieciešamību Stratēģijas izstrādei, bet ar plānošanas dokumentu rekomendē īstenot šādus pasākumus:
- 3.3.1. veicināt cilvēku ar funkcionāliem traucējumiem iekļaušanos sabiedrībā, plānot pasākumus, lai nodrošinātu vides pieejamību publiskajās būvēs, telpās un publiskajā ārtelpā;
 - 3.3.2. plānot pasākumus, lai nodrošinātu atkritumu apsaimniekošanu atbilstoši Atkritumu apsaimniekošanas likuma un saistošo noteikumu prasībām;
 - 3.3.3. ūdeņu aizsardzības un ilgtspējas nodrošināšanai, ņemt vērā Ūdens apsaimniekošanas likumā noteiktās prasības, Vadlīnijas iekšzemes publisko ūdeņu pārvaldībai pašvaldībās un Gaujas upju baseina apgabala apsaimniekošanas plānu;
 - 3.3.4. veicināt centralizētās ūdensapgādes un kanalizācijas tīklu attīstību un pasākumu plānošanu dzeramā ūdens kvalitātes uzlabošanai;
 - 3.3.5. plānot pasākumus, lai nodrošinātu notekūdeņu savākšanu un apsaimniekošanu atbilstoši Ministru kabineta 2002. gada 22. janvāra noteikumu Nr. 34 *"Noteikumi par piesārņojošo vielu emisiju ūdenī"* prasībām. Īpaši pievērst uzmanību

- ražošanas un dzīvojamās apbūves teritorijām, kuras paredzēts paplašināt vai attīstīt no jauna;
- 3.3.6. plānot pasākumus, lai nodrošinātu atbilstošus gaisa kvalitātes normatīvos rādītājus apdzīvotās teritorijās saskaņā ar Ministru kabineta 2009. gada 3. novembra noteikumos Nr. 1290 *"Noteikumi par gaisa kvalitāti"* noteiktajām prasībām;
- 3.3.7. plānot pasākumus, lai ierobežotu trokšņa nelabvēlīgo ietekmi uz cilvēku veselību;
- 3.3.8. veicināt peldvietu atbilstību Ministru kabineta 2017. gada 28. novembra noteikumu Nr. 692 *"Peldvietas izveidošanas, uzturēšanas un ūdens kvalitātes pārvaldības kārtība"* prasībām;
- 3.3.9. paredzēt teritorijas attīstību saskaņā ar Ministru kabineta 2013. gada 30. aprīļa noteikumu Nr. 240 *"Vispārīgie teritorijas plānošanas, izmantošanas un apbūves noteikumi"* prasībām;
- 3.3.10. plānot pasākumus elektromagnētiskā starojuma piesārņojuma noteikšanai un novērtēšanai;
- 3.3.11. ievērot Aizsargjoslu likuma prasības, lai nodrošinātu aizsargjoslas gar dzelzceļiem, autoceļiem, elektrisko tīklu gaisa vadu līnijām, inženierkomunikācijām, virszemes ūdensobjektiem un pazemes ūdens ņemšanas vietām, kā arī paaugstinātas bīstamības objektiem.
- 3.4. DAP administrācijas 2021. gada 5. augusta vēstule Nr. 4.8/4375/2021–N *"Par nosacījumu sniegšanu"*, kurā nav izteikts viedoklis par Stratēģiskā novērtējuma nepieciešamību Stratēģijai un Attīstības programmai. Vienlaikus DAP administrācija ir norādījusi uz konstatētajām problēmām vides jomā, kas būtu risināmas novada turpmākajos attīstības plānošanas dokumentos: *"Analizējot pašreiz spēkā esošos novada attīstības plānošanas dokumentus, var secināt, ka dabas vērtību (tai skaitā Natura 2000 teritoriju) saglabāšanas nepieciešamība tajos atzīta vispārīgi, primāri uzsvērts īpaši aizsargājamo dabas teritoriju ainaviskums, to nozīmīgā loma tūrisma veicināšanā, ir paredzēta tūrisma infrastruktūras attīstība. Tomēr trūkst skatījuma, kā dažādās jomās izvirzītās prioritātes ietekmēs Natura 2000 teritoriju, kā arī ārpus Natura 2000 vietām esošo dabas vērtību saglabāšanos. Tāpat trūkst izpratnes par to, kas ir bioloģiskā daudzveidība un kādas darbības veicina tās saglabāšanu, tādējādi nospraustie uzdevumi neatbilst izvirzītajam mērķim. Paustie nodomi rūpēties par novada dabas vērtībām/dabas mantojumu galvenokārt vērtējami kā samērā nekonkrēti apgalvojumi, kuriem nav izvirzītas atbilstošas rīcības".* Tādējādi DAP administrācija ieteikusi plānošanas dokumentos izvirzīt vadlīnijas, mērķus un rīcības novada dabas daudzveidības, tai skaitā Natura 2000 teritoriju dabas vērtību saglabāšanai, kā arī integrēt dabas aizsardzības interešu ievērošanu tādās jomās kā lauksaimniecība, mežsaimniecība, derīgo izrakteņu ieguve, kūdras ieguve un tūrisms. DAP administrācija aicinājusi plānošanas dokumentu izstrādē piesaistīt sugu un biotopu ekspertu, kas palīdzētu izvairīties no tādu rīcību kā kūdras ieguve un meliorācijas sistēmu atjaunošana iekļaušanas pie *"ekoloģiskām"* vai *"bioloģiskās daudzveidības saglabāšanu veicinošām"* rīcībām, kā arī mazinātu ietekmi uz bioloģisko daudzveidību ar mežu fragmentāciju jaunu ceļu būvniecībai. DAP administrācija rekomendējusi paredzēt pasākumus tipiskās Vidzemes ainavas saglabāšanā un plānošanas dokumentu ietvaros paredzēt risinājumus meža fragmentācijas mazināšanai, kā arī esošo vērtību un atklātās ainavas saglabāšanai.

4. Attīstības programma un Stratēģija nav ietverta to plānošanas dokumentu vidū, kam saskaņā ar Noteikumu Nr. 157 2. punktu Stratēģiskais novērtējums būtu nepieciešams, neatkarīgi no plānošanas nolūka un saturiskās ieceres. Līdz ar to jautājums par Stratēģiskā novērtējuma nepieciešamību izriet no vērtējuma par sagaidāmās ietekmes būtiskumu. Novērtējis ar Izstrādātājas Iesniegumu sniegto informāciju, kā arī vadoties no Likuma 23. divi *prim* pantā noteiktajiem kritērijiem, Birojs konstatē, ka konkrētā Stratēģija un Attīstības programma atbilst plānošanas dokumenta veidam, kam Stratēģiskais novērtējums ir nepieciešams:
- 4.1. Likuma 23. divi *prim* pants noteic, ka, vērtējot Stratēģiskā novērtējuma nepieciešamību, ņem vērā plānošanas dokumenta būtību (23. divi *prim* panta 1. punkts), tostarp to, cik lielā mērā tajā tiek ietverti priekšnoteikumi paredzēto darbību un projektu realizācijai, ievērojot vietas izvēli, darbības veidu, apjomu, nosacījumus un resursu izmantošanu, kā arī to, cik lielā mērā dokuments ietekmē citus plānošanas dokumentus atšķirīgos plānošanas līmeņos, pastiprina vai rada vides problēmas (23. divi *prim* panta 1. punkta a., b., c., d. apakšpunkts). Tāpat Likuma 23. divi *prim* pants 2. punktā noteic, ka jāņem vērā iespējamai ietekmei pakļautās teritorijas un sagaidāmās ietekmes raksturs, – ilgums, summārās ietekmes, pārrobežu ietekmes, avāriju riski u.c. Savukārt Likuma 23. divi *prim* panta 3. un 4. punkts paredz, ka jāņem vērā ietekmei pakļautās teritorijas jutīgums, tostarp ietekmi uz aizsargājamām dabas un kultūras vērtībām, vides resursiem.
- 4.2. Likuma 4. panta trešās daļas 1. un 2. punkts noteic, ka Stratēģisko novērtējumu citu starpā veic plānošanas dokumentiem, kurus apstiprina vietējā pašvaldība, kas saistīti ar reģionālo attīstību, zemes izmantošanu, teritoriju plānojumiem un ietver pamatnosacījumus šā Likuma 1. vai 2. pielikumā paredzēto darbību īstenošanai, kā arī plānošanas dokumentiem, kuru īstenošanai var būt būtiska ietekme uz *Natura 2000* teritoriju.
- 4.3. No iepriekš minētā izriet, ka lielā mērā to, vai plānošanas dokumentam nepieciešams Stratēģiskais novērtējums, nosaka gan plānošanas dokumenta būtība (plānošanas saturs un risinājumi), gan joma vai teritorija, attiecībā uz kuru plānošanas dokuments izstrādāts (ar to saistītās vides problēmas). Šādā kontekstā Birojs secina, ka Stratēģiju un Attīstības programmu ir paredzēts izstrādāt kā jaunus plānošanas dokumentus trim pašreizējām teritoriālām vienībām – Limbažu novadam, Salacgrīvas novadam un Alojās novadam, paredzot priekšnoteikumus paredzēto darbību īstenošanai, ņemot vērā jau iepriekš izstrādātos plānošanas dokumentus un tur ietvertos risinājumus/pasākumus, tostarp uzsāktos un plānotos investīciju projektus. Vienlaicīgi Birojs konstatē, ka no trim minētajām pašreizējām teritoriālām vienībām tikai Salacgrīvas novada ilgtspējīgas attīstības stratēģijai 2015.–2038. gadam un Salacgrīvas novada attīstības programmai 2015.–2021. gadam veikts Stratēģiskais novērtējums.⁴ Līdz ar to nav pamats uzskatīt, ka jaunizveidojamā Limbažu novadā visā tā iekļautajai teritorijai spēkā esošajiem plānošanas dokumentiem būtu veikts plānoto risinājumu/ pasākumu Stratēģiskais novērtējums.
- 4.4. Kā norādīts Pašvaldības Iesniegumā, tad plānošanas dokumentu izstrāde, tostarp Stratēģijā paredzēts pārskatīt gan apdzīvojama struktūras un attīstības centru izvietojums, gan tiks vērtēti un noteikti galvenie transporta koridori un infrastruktūra, gan prioritāri attīstāmas teritorijas. Tādējādi ar Stratēģiju tiks pārskatīti spēkā esošie plānošanas dokumenti, kā rezultātā iespējamas arī būtiskas izmaiņas, kas būs ņemamas vērā turpmāko plānošanas dokumentu (tostarp teritorijas plānojuma) izstrādē (Likuma 23. divi *prim* panta 1. punkta b. apakšpunkts).
- 4.5. Birojs secina, ka Attīstības programmā paredzēto pasākumu kopums varētu ietvert

⁴ Biroja 2015. gada 22. septembra atzinums Nr. 9 pieejams: <https://www.vpvp.gov.lv/iv/atzinumi>

- arī atsevišķu paredzēto darbību īstenošanu, kas vērsti uz uzņēmējdarbības veicināšanu, infrastruktūras attīstību (arī attālajos novada ciemos, t. sk. piekrastes ciemos Vārzas, Tūja, Lembuži un Lāpi), tostarp ūdenssaimniecības un atkritumu apsaimniekošanas jomā, kā arī projektiem atpūtas vietu un apdzīvoto vietu labiekārtošanai. Tādējādi plānotie projekti var būt potenciāli saistīti ar Likuma pielikumos minētajām darbībām un to apjomiem, kas ir priekšnoteikums Stratēģiskā novērtējuma piemērošanai saskaņā ar Likuma 4. panta trešās daļas 1. punktu.
- 4.6. Šādā kontekstā Birojs ņem vērā, ka priekšnosacījumi konkrētu darbību īstenošanai ar teritoriālo piesaisti tiek ietverti teritoriju plānojumā, tomēr šāda ievirze ir arī ilgtermiņa attīstības Stratēģijai, bet Attīstības programma pēc būtības ir instruments pašvaldības ilgtermiņa attīstības stratēģijā noteikto mērķu īstenošanai. Katrā no plānošanas dokumentiem būtiski vides jautājumi tiek risināti atšķirīgā griezumā un detalizācijā, bet jāņem vērā novada atrašanās Baltijas jūras un Rīgas jūras līča piekrastē un to, ka plānošanas teritorijā lielā platībā atrodas īpaši aizsargājamās dabas teritorijas, tajā pastāv virkne risināmo vides jautājumu (ietver arī jomas, kas minētas Likuma 4. panta trešās daļas 1. punktā). Šādā kontekstā Birojs secina, ka plānošanas dokumenti var paredzēt priekšnoteikumus arī paredzēto darbību īstenošanai, kas paredzēti, lai risinātu arī ar vidi saistītas problēmas (Likuma 23. divi *prim* panta 1. punkta d. apakšpunkts). Ar plānošanas dokumentiem risināmie jautājumi un no tiem izrietošās vides ietekmes būs ilgtermiņa, tās skars plašu teritoriju (Likuma 23. divi *prim* 2. punkta a. un e. apakšpunkts).
- 4.7. Ņemot vērā Stratēģijas un Attīstības programmas īstenošanas jomu teritoriju, kuru varētu ietekmēt plānošanas dokumenta realizācija, arī VVD Vidzemes RVP izteikusi viedokli, ka Stratēģijai un Attīstības programmai ir nepieciešams piemērot Stratēģiskā novērtējuma procedūru, jo teritorijas attīstības plānošanas dokumentu izstrāde plānota plašai teritorijai, kurai raksturīga apbūves teritoriju paplašināšanās, t.sk. uz dabas teritoriju rēķina, savukārt novadā lielā daļā ciemu teritorijās nav izveidotas centralizētās kanalizācijas sistēmas. Ņemot vērā minēto, vides problēmu un risinājumu vērtējums, kas īstenojams Vidzemes plānošanas reģiona līmenī (izstrādājot un vērtējot reģiona plānošanas dokumentus), šajā gadījumā nebūs pietiekams.
- 4.8. Pieņemot šo lēmumu, Birojs ņem vērā, ka Attīstības programma pēc būtības ir instruments pašvaldības Stratēģijā noteikto mērķu īstenošanai, tomēr šī dokumenta izstrāde un tajā ietveramais prioritāšu izsvērums ir tieši saistīts/ atkarīgs no Stratēģijas (faktiski – no tās izrietēs), tādēļ abiem dokumentiem ir jāatspoguļo vienāds redzējums arī par risināmām vides problēmām, iespējamām ietekmēm un paņēmieniem, ar kādiem būtisku negatīvu ietekmi nepieļaut.
5. Līdz ar to, vadoties no pašlaik pieejamās informācijas, Birojam nav pamata konstatēt, ka plānošanas dokumenti nebūtu pielīdzināmi Likuma 4. panta trešās daļas 1. punktā noteiktajiem plānošanas dokumentiem, kam Stratēģiskais novērtējums nepieciešams, tai skaitā tādēļ, ka ar to izstrādi varētu tikt paredzētas (un tādēļ nepieciešams novērtēt) varbūtējas vides stāvokli būtiski ietekmējošas izmaiņas (Likuma 23. divi *prim* panta 1. punkta a. – e. apakšpunkts). Stratēģiskais novērtējums veicams iespējamās ietekmes uz vidi novērtēšanai un priekšlikumu izstrādei nelabvēlīgas ietekmes savlaicīgai apzināšanai, novēršanai un samazināšanai pēc iespējas agrākā paredzēto darbību plānošanas, projektēšanas un lēmumu pieņemšanas stadijā (Likuma 3. panta 1. punkts). Veicot Stratēģisko novērtējumu, būs sniegta iespēja identificēt būtiskās negatīvās ietekmes uz vidi, nepieciešamības gadījumā sniedzot alternatīvos risinājumus un priekšlikumus ietekmes uz vidi novēršanai un samazināšanai, kas ilgtermiņā sekmētu nelabvēlīgās ietekmes uz vidi samazināšanu vai novēršanu. Plānošanas dokumentos paredzētās darbības jāvērtē atbilstoši

Likuma 23. pieci *prim* pantā noteiktajam, t.sk., sagatavojot plānošanas dokumentu vides pārskatu, jāņem vērā Likuma 23. pieci *prim* panta pirmajā daļā noteiktais, ka vides pārskatā, lai izvairītos no informācijas dublēšanās, iekļauj tikai tādu informāciju, kas nepieciešama attiecīgajā plānošanas stadijā, kā arī izmanto informāciju, kas iegūta iepriekšējās plānošanas stadijās, iekļaujot nepieciešamo informāciju atbilstošā detalizācijas pakāpē, kas ļauj novērtēt plānošanas dokumentā konkrētās paredzētās darbības.

6. Biroja vērtējumā abiem plānošanas dokumentiem ir līdzīgi izaicinājumi un risināmās problēmas, – un šādos apstākļos, kad tiek likts pamats jaunas teritoriālās vienības telpiskās attīstības prioritātēm, vienota redzējuma veidošana arī no vides pārvaldības viedokļa ir nozīmīga daudzveidīgo interešu iespējami savlaicīgai un mērķtiecīgai līdzsvarošanai. Tādēļ Biroja ieskatā par piemērotāko risinājumu šādā gadījumā uzskatāma pieeja, ka Stratēģiskais novērtējums Stratēģijai un Programmai tiek veikts apvienoti.

Piemērotās tiesību normas:

- Likuma “Par ietekmes uz vidi novērtējumu” 4. pants, 23. divi *prim* pants, 23. trīs *prim* pants;
- Ministru kabineta 2004. gada 23. marta noteikumu Nr. 157 “Kārtība, kādā veicams ietekmes uz vidi stratēģiskais novērtējums” 5., 6., 7. punkts.

Lēmuma pieņemšanas pamatojums:

Birojs saskaņā ar Likuma 23. trīs *prim* pantā noteikto izvērtēja Limbažu novada domes 2021. gada 16. septembra Iesniegumu un tam pievienoto dokumentāciju par Stratēģijas un Attīstības programmas izstrādi. Ņemot vērā iesniegto informāciju un Likuma 23. divi *prim* pantā noteiktos stratēģiskā novērtējuma nepieciešamības kritērijus un piemērojot citas iepriekš minētās tiesību normas un lietderības apsvērumus, Birojs atbilstoši Likuma 23. trīs *prim* panta 1. punktam secina, ka plānošanas dokumentu īstenošanai nepieciešams veikt Stratēģisko novērtējumu.

Lēmums:

Piemērot stratēģiskā ietekmes uz vidi novērtējuma procedūru Jaunizveidojamā Limbažu novada ilgtspējīgas attīstības stratēģijai 2022.– 2046. gadam un Jaunizveidojamā Limbažu novada attīstības programmai 2022.–2028. gadam.

Direktora p.i.,

Direktora vietniece, Piesārņojuma novērtēšanas daļas vadītāja (paraksts*) Indra Kramzaka

**Dokuments ir parakstīts ar drošu elektronisko parakstu*

Lēmums nosūtīts:

1. Limbažu novada pašvaldībai, e-pasts: pasts@limbazi.lv.
2. Valsts vides dienesta Lielrīgas reģionālai vides pārvaldei, *E.Adresē*.



Vides pārraudzības valsts birojs

Rūpniecības iela 23, Rīga, LV-1045, tālr. 67321173, e-pasts: posts@vpvb.gov.lv, www.vpvb.gov.lv

Rīgā

02.09.2021 Nr. 4-01/806

Uz 26.08.2021 Nr. 4.13.3.1/21-2/182

Limbažu novada dome
dome@limbazi.lv

*Par nosacījumu sniegšanu Limbažu novada
ilgtspējīgas attīstības stratēģijas 2022.-2046. gadam un
Limbažu novada attīstības programmas 2022.-2028. gadam izstrādei*

Vides pārraudzības valsts birojs (turpmāk – Birojs) 2021. gada 26. augustā ir saņēmis Limbažu novada domes (turpmāk – Dome) 2021. gada 26. augusta vēstuli Nr. 4.13.3.1/21-2/182 "Par nosacījumu sniegšanu Limbažu novada ilgtspējīgas attīstības stratēģijas 2022.-2046. gadam un Limbažu novada attīstības programmas 2022.-2028. gadam izstrādei" (turpmāk – Vēstule) un tai pievienotos Domes lēmumus.

Dome Vēstulē informē, ka ir uzsākta Limbažu novada ilgtspējīgas attīstības stratēģijas 2022.-2046. gadam un Limbažu novada attīstības programmas 2022.-2028. gadam izstrāde, lūdzot Biroju izsniegt nosacījumus plānošanas dokumentu izstrādei.

Šādā kontekstā sniedzam skaidrojumu, ka Birojs neizsniedz nosacījumus plānošanas dokumenta izstrādei, bet saskaņā ar likuma „Par ietekmes uz vidi novērtējumu” (turpmāk – Likums) un Ministru kabineta 2004. gada 23. marta noteikumu Nr. 157 „Kārtība, kādā veicams ietekmes uz vidi stratēģiskais novērtējums” (turpmāk – Noteikumi Nr. 157) nosacījumiem pieņem lēmumu par to, vai attiecīgajam plānošanas dokumentam nepieciešams stratēģiskais ietekmes uz vidi novērtējums.

Lai Birojs pieņemtu lēmumu par stratēģiskā ietekmes uz vidi novērtējuma piemērošanu vai nepiemērošanu plānošanas dokumentiem, lūdzam Domi atbilstoši Likuma 23. viens *prim* panta pirmajā daļā un Noteikumu Nr. 157 5. un 6. punktā noteiktajam iesniegt Birojā iesniegumu. Prasības iesnieguma saturam ir noteiktas Noteikumu Nr. 157 6. punktā (iesnieguma noformēšanai iespējams izmantot arī rekomendējoša rakstura iesnieguma formu, kas pieejama Biroja tīmekļa vietnē: <https://www.vpvp.gov.lv/lv/informacija>). Lai Birojs pieņemtu motivētu lēmumu par stratēģiskā ietekmes uz vidi novērtējuma piemērošanu vai nepiemērošanu, lūdzam iesniegumā norādīt būtiskākās plānotās izmaiņas novada turpmākajā attīstībā, īpašu uzmanību pievēršot iespējamām jaunām rūpnieciskās apbūves teritorijām (vai esošo paplašināšanai), Likuma 1. un/vai 2. pielikumā minēto darbību īstenošanai, iespējamiem nosacījumiem teritoriju izmantošanai un apbūvei īpaši aizsargājamās dabas teritorijās, t.sk. *Natura 2000* teritorijās, vai to tuvumā, dabas resursu aizsargjoslām, kā arī par teritoriju attīstību un plānošanu Baltijas jūras un Rīgas jūras līča piekrastes aizsargjoslā.

Vienlaikus vēršam uzmanību, ka saskaņā ar Noteikumu Nr. 157 5. punktu pirms iesnieguma sagatavošanas un iesniegšanas Domei nepieciešams konsultēties ar attiecīgo Valsts vides dienesta reģionālo vides pārvaldi, Dabas aizsardzības pārvaldi un Veselības inspekciju par stratēģiskā novērtējuma nepieciešamību. Šo konsultāciju rezultātus Birojā iesniedz vienlaicīgi ar iesniegumu (Noteikumu Nr. 157 6. punkts).

Līdz ar to Birojs lūdz Domi iesniegt Birojā iesniegumu un konsultāciju rezultātus lēmuma pieņemšanai atbilstoši Likuma 23. viens *prim* panta pirmajā un otrajā daļā, kā arī Noteikumu Nr. 157 5. un 6. punktā noteiktajam.

Direktora p.i.

Ietekmes uz vidi novērtējuma daļas vadītāja (paraksts*)

Iveta Jēgere

*Dokuments ir parakstīts ar drošu elektronisko parakstu

D. Dzeguze 67770826
daina.dzeguze@vpvp.gov.lv

KAIMIŅU PAŠVALDĪBU NOSACĪJUMI



Saulkrastu novada pašvaldība

Reģ. Nr. 90000068680, Raiņa ielā 8, Saulkrastos, Saulkrastu novads, LV-2160,
tālrunis 67951250, fakss 67951150, e-pasts: pasts@saulkraستي.lv

Saulkrastos

19.08.2021 Nr. 7.2/2021/IZ294
Uz 21.07.2021 Nr. 4.13.2/21-2/14

Limbažu novada dome
dome@limbazi.lv

Par sadarbību jaunveidojamā Limbažu novada plānošanas un attīstības dokumentu izstrādē

Saulkrastu novada pašvaldība 2021. gada 21.jūlijā saņēma Limbažu novada domes vēstuli Nr. 4.13.2/21-2/14 Par nosacījumu sniegšanu Limbažu novada ilgtspējīgas attīstības stratēģijas 2022.-2046. gadam un Attīstības programmas 2022.-2028. gadam izstrādei, kurā tiek lūgts sniegt nosacījumus iepriekš minēto dokumentu izstrādē.

Informējam, ka 2020.gada 25. novembrī Saulkrastu novada pašvaldība, sadarbībā ar Sējas novada domi, uzsāka Saulkrastu novada "Ilgtspējīgas attīstības stratēģijas 2021.-2034.gadam" izstrādi un "Attīstības programmas 2021.-2027.gadam" izstrādi. Šobrīd tiek gatavota minēto dokumentu 1.redakcija. Ar sagatavotajiem dokumentiem varēs iepazīties pašvaldības tīmekļvietnē www.saulkraستي.lv un kā arī Teritorijas attīstības plānošanas informācijas sistēmā www.tapis.gov.lv. Tāpat pamatojoties Administratīvo teritoriju un apdzīvoto vietu likuma 5.panta otrās daļas un pielikuma 23.punktu, t.i. jaunizveidojamā novada plānošanas un attīstības dokumentu izstrādē ņemt vērā spēkā esošos Saulkrastu novada teritorijas attīstības plānošanas dokumentus.

Sadarbības virzieni, kas kopīgi ar Limbažu pašvaldību:

Publiskie ūdeņi:

- Ezeru piekrastes apsaimniekošana un attīstība;
- Upju teritoriju apsaimniekošana un attīstība;
- Jūras piekrastes teritorijas apsaimniekošana un attīstība;
- Kuģojamo maršrutu izveide.

Rekreācija, tūrisms:

- Kopīgu tūrisma (t.sk. ūdens tūrisma) maršrutu izveide;
- Aizsargājamo ainavu apvidus izmantošana;
- Piejūras dabas parka attīstība;
- Sadarbības īstenošana ar dabas pārvaldi.

Publiskie pakalpojumi:

- Veselības pakalpojumu attīstība;
- Kopīgu veselības tūrisma pakalpojumu attīstība;
- Sadarbība sporta grupu uzturēšanā bērniem un jauniešiem;
- Sadarbība kultūras jomā.

Ceļa un cita infrastruktūra, mobilitāte:

- Veloceliņu attīstība;

- Velo satiksmes uzlabošana;
- Reģionāla un vietēja līmeņa nozīmes ceļu attīstība;
- Esošo un perspektīvo transporta koridoru (t.sk. dzelzceļa) attīstība;
- Sabiedriskā transporta attīstība;
- Ceļu, ielu, kā arī citas infrastruktūras attīstība tuvējos ciemos, ar ko robežojas Saulkrastu novads.

Domes pārstāvis sadarbībai jaunizveidojamā novada attīstības plānošanas dokumentu izstrādē – projektu vadītāja Kristīne Zaķe, tālr. 26100933, e-pasts kristine.zake@saulkraсти.lv.

Saulkrastu novada pašvaldības
izpilddirektors

Aleksandrs Inārs Zaharāns

ŠIS DOKUMENTS IR PARAKSTĪTS AR DROŠU ELEKTRONISKO PARAKSTU
UN SATUR LAIKA ZĪMOGU

Zaķe, 67142515



SIGULDAS NOVADA PAŠVALDĪBAS DOME

Reģistrācijas Nr.LV 90000048152, Pils iela 16, Sigulda, Siguldas novads, LV-2150
tālrunis: 67970844, e-pasts: pasts@sigulda.lv
www.sigulda.lv

Siguldā

30.07.2021. Nr.A-6.1/5/460

Limbažu novada pašvaldība
Paziņošanai uz e-adresi

Par nosacījumu sniegšanu Limbažu novada Ilgtspējīgas attīstības stratēģijas
2022.-2046.gadam un Attīstības programmas 2022.-2028.gadam izstrādei

Siguldas novada pašvaldība, Limbažu novada Ilgtspējīgas attīstības stratēģijas 2022-
2046.gadam un Attīstības programmas 2022.-2028.gadam izstrādē lūdz ņemt vērā Siguldas
novada pašvaldības plānošanas dokumentos iekļauto Siguldas novada specializāciju, attīstot tālāku
kopēju novadu sadarbību. Citu, specifisku nosacījumu nav.

Izpilddirektors

Jeļena Zarandija

Inga Zālīte 67971372
inga.zalite@sigulda.lv

DOKUMENTS IR PARAKSTĪTS AR DROŠU ELEKTRONISKO PARAKSTU UN SATUR LAIKA ZĪMOGU



LATVIJAS REPUBLIKA
VALMIERAS NOVADA PAŠVALDĪBA

Nodokļu maksātāja reģistrācijas kods 90000043403, Lāčplēša iela 2, Valmiera, Valmieras novads, LV-4201
Tālrunis 64207120, e-pasts: pasts@valmierasnovads.lv, www.valmierasnovads.lv

Datums skatāms laika zīmogā. Nr.5.1.3/21/438
Uz 21.07.2021. Nr.4.13.2/21-2/14

Limbažu novada pašvaldība
Rīgas iela 16, Limbaži
Limbažu novads, LV4001

*Par nosacījumu sniegšanu Limbažu novada ilgtspējīgas attīstības stratēģijas
2022.-2046.gadam un Attīstības programmas 2022.-2028.gadam izstrādei*

Valmieras novada pašvaldībā (turpmāk – Pašvaldība) 21.07.2021. saņemta Limbažu novada pašvaldības vēstule (Pašvaldībā reģistrēta ar Nr.5.1.2/21/255) par nosacījumu sniegšanu Limbažu novada ilgtspējīgas attīstības stratēģijas 2022.-2046.gadam un Attīstības programmas 2022.-2028.gadam izstrādei.

Kā vienu no svarīgākajiem sadarbības virzieniem uzskatām saskaņotu abu pašvaldību rīcību satiksmes infrastruktūras attīstīšanā. Saredzam iespēju sadarboties valsts, reģionālo un vietējo autoceļu sakārtošanā. Piemēram, valsts līmenī kopīgi jāstrādā pie cietā seguma uzklāšanu autoceļa V164 Igaunijas robeža – Mazsalaca – Vilzēni - Dikļi posmam Ozolmuiža - Dikļi.

Lūdzam izvērtēt dabas lieguma "Augstroze" potenciālu, kur plānot tūrisma infrastruktūras uzlabošanas pasākumi. Lūdzam izvērtēt un maršrutu takas plānot savstarpēji saistītas ar Valmieras novadu.

Nemot vērā abu novadu teritorijās izveidotās ciešās sadarbības saites velo infrastruktūras attīstības plānošanā, lūdzam paredzēt mikromobilitātes tīklu uzturēšanas un tūrisma veicināšanas instrumenta "Zaļie ceļi" uzturēšanas un attīstības pasākumus. Lūdzam izvērtēt iespēju Limbažu attīstības dokumentos iekļaut minētā ceļa nozīmīgumu tūrisma nozares sekmēšanā un veselīga dzīvesveida nodrošināšanā, kā arī pasākumus uzņēmējdarbības attīstības nodrošināšanai ap tiem.

Jau ilgstoši starp Limbažu novadu un Valmieras novadu veidojošajām bijušajām pašvaldībām ir bijusi veiksmīga sadarbība ledzīvotāju aktivizēšanas pasākumos, izglītības pakalpojumu nodrošināšanā, starp novadu bibliotēkām, kopīgu kultūras un sporta pasākumu organizēšanā. Ir būtiski visus šos sadarbības virzienus saglabāt ilgtermiņā. Pārrobežu, valsts un reģionāla mēroga kopprojektu iniciācija un īstenošana būtu turpmāk vairāk attīstāms sadarbības virziens.

Svarīgs abu pašvaldību kopdarbības virziens ir dabas un kultūrvēsturisko resursu saglabāšana un pilnveidošana, tajā skaitā kopīgu tūrisma maršrutu veidošana, tūrisma galamērķu mārketinga. Sadarbība šo dabas resursu attīstībā ietver arī iesaisti dabas aizsardzības plānu izstrādē un ieviešanā.

Pašvaldība izsaka priekšlikumu iesaistīties Limbažu novada attīstības programmas 2022.-2028.gadam izstrādē un kopīgi strādāt pie priekšlikumiem starpterritoriāli papildinošu un abos novados nozīmīgu pārrobežu sadarbības projektu un sadarbības ideju īstenošanai, nepieciešamības gadījumā deleģējot pārstāvjus daļēji darba grupās.

Lūdzam informēt par turpmāko Limbažu novada attīstības programmas izstrādes gaitu.

Izpilddirektore

Evija Voikāne

Evija Nagle, 26141003
evija.nagle@valmierasnovads.lv

Dokuments parakstīts ar drošu elektronisko parakstu un satur laika zīmogu.





LATVIJAS REPUBLIKA
CĒSU NOVADA PAŠVALDĪBA

Reģ. Nr. 90000031048, Raunas iela 4, Cēsis, Cēsu novads, LV-4101

Tālr. 64161800; dome@cesis.lv

www.cesis.lv

Cēsīs, Cēsu novadā

Datums skatāms laika zīmogā Nr. 6-2-6/2/2021/5133

Limbažu novada pašvaldībai
pasts@limbazi.lv

Par atzinumu sniegšanu

Cēsu novada pašvaldība ir saņēmusi un iepazīsies ar Limbažu novada pašvaldības 08.11.2021. vēstuli Nr.6-2-6/2/2021/6480 "Par atzinumu sniegšanu".

Informējam, ka Cēsu novada pašvaldība neizvirza nosacījumus attiecībā uz Limbažu novada Attīstības programmas 2022.-2028.gadam un Ilgtspējīgas attīstības stratēģijas 2022.-2046.gadam izstrādi.

Vēlam izdošanos attīstības dokumentu turpmākā izstrādes gaitā!

Cēsu novada pašvaldības izpilddirektors

K.Auziņš

Z.Gulbīnska
64161890

DOKUMENTS PARAKSTĪTS AR DROŠU ELEKTRONISKO PARAKSTU UN SATUR LAIKA ZĪMOGU

EIROPAS DZELZCEĻA LĪNIJAS NOSACĪJUMI



SIA EIROPAS DZELZCEĻA LĪNIJAS | Reģ. Nr. LV40103836785
Gogoļa iela 3, Rīga, LV-1050 | +371 95954242 | edzl@edzl.lv | www.edzl.lv

Rīgā 05.10.2021. Nr.2.4.N/2021-1020

Limbažu novada pašvaldība
E-pasts: pasts@limbazi.lv

Saulkrastu novada pašvaldība
pasts@saulkrasti.lv

Siguldas novada pašvaldība
E-pasts: pasts@sigulda.lv

Ropažu novada pašvaldība
E-pasts: novads@ropazi.lv

Mārupes novada pašvaldība
E-pasts: marupe@marupe.lv

Olaines novada pašvaldība
E-pasts: pasts@olaine.lv

Ķekavas novada pašvaldība
E-pasts: novads@kekava.lv

Bauskas novada pašvaldība
E-pasts: dome@bauska.lv

Par dzelzceļa infrastruktūras *Rail Baltica* projekta risinājumu iekļaušanu Attīstības programmas un Ilgtspējīgas attīstības stratēģijas izstrādē

Vēlamies informēt, ka kopš 2020.gada augusta ar Ministru kabineta atbalstu par dzelzceļa līnijas *Rail Baltica* infrastruktūras pārvaldītāja funkciju attīstītāju tika noteikts projekta nacionālais ieviesējs SIA "Eiropas dzelzceļa līnijas" (turpmāk - EDZL), ar mērķi virzīties uz vienota vairāku valstu institucionāli integrēta *Rail Baltica* dzelzceļa infrastruktūras pārvaldītāja izveidi, vienlaikus turpinot visus ar projektēšanu, būvniecību un trases ekspluatācijas plānošanu saistītos darbus.

Viens no EDZL, kā *Rail Baltica* dzelzceļa infrastruktūras pārvaldītāja uzdevumiem turpmākai infrastruktūras attīstībai un nostiprināšanai, būs nodrošināt ar teritorijas attīstības plānošanas procesu saistīto jautājumu vadību un koordinēt *Rail Baltica* dzelzceļa infrastruktūras integrācijai nepieciešamo teritorijas plānošanas un attīstības dokumentu izstrādi.

Nemot vērā minēto, kā arī atsaucoties uz 2021. gadā īstenoto administratīvi teritoriālo reformu un jauno apvienoto pašvaldību darbības uzsākšanas ietvaros nepieciešamo Attīstības programmas (turpmāk - AP) un Ilgtspējīgās attīstības stratēģijas (turpmāk - IAS) izstrādi, EDZL vēlas sniegt informāciju pašvaldībām par dzelzceļa infrastruktūras projekta *Rail Baltica* (turpmāk - *Rail Baltica*) attīstību un ar to saistīto risinājumu iekļaušanu minēto plānošanas dokumentu sastāvā, lai tādejādi visām iesaistītajām pusēm nodrošinātu pilnvērtīgu *Rail Baltica* potenciāla izmantošanu nākotnē.

Attiecībā uz informācijas iekļaušanu AP un IAS dokumentos, EDZL sniedz turpmāk izklāstīto informāciju un nosacījumus par satiksmes jomu, kas pamatā ir nostiprināta arī atbilstošās nozares politikas plānošanas dokumentā Transporta attīstības pamatnostādnes 2021.-2027. gadam. Tajā noteiktais mērķis saistībā ar *Rail Baltica* ir integrēta transporta sistēma, kas nodrošinās drošu, efektīvu, pieejamu un ilgtspējīgu mobilitāti, tādējādi veicinot valsts ekonomisko izaugsmi, reģionālo attīstību un virzību uz klimatneitrālu ekonomiku.

EDZL ieskatā pašvaldības iedzīvotājiem ir jābūt pieejamam daudzveidīgam un ilgtspējīgam mobilitātes piedāvājumam, kura pamatu veido sabiedriskais transports ar uzsvaru uz dzelzceļu, kā sabiedriskā transporta mugurkaula izmantošanu. Tādēļ aicinām pašvaldības aktīvi iesaistīties ilgtspējīgās mobilitātes plānošanā - gan integrētas un multimodālas sabiedriskā transporta sistēmas plānošanā un attīstībā, tajā skaitā, bet ne tikai reģionālās attīstības centros un lielākajās apdzīvotās vietās uzturot, plānojot un attīstot sabiedriskā transporta mobilitātes punktus, jo īpaši dzelzceļa stacijas, kā multimodālos transporta mezglus un pārsēšanās punktus.

Lai uzlabotu iedzīvotāju mobilitātes iespējas un nodrošinātu drošu pārvietošanos, izstrādājot AP un IAS, aicinām šajos teritorijas attīstības plānošanas dokumentos iekļaut tēmu, kas skar transporta infrastruktūras un mobilitātes hierarhisku un savstarpēji papildinošu attīstības plānošanu pašvaldību līmenī:

- privātā infrastruktūra – pašvaldības infrastruktūra – valsts infrastruktūra;
- mikromobilitāte – pilsētu un novadu sabiedriskais transports – valsts sabiedriskais transports, ar uzsvaru uz dzelzceļu kā sabiedriskā transporta mugurkaulu.

Darām zināmu, līdz ar *Rail Baltica* ekspluatācijas uzsākšanu un jaunu reģionālo staciju jeb mobilitātes punktu izbūvi Limbažu, Siguldas, Ropažu, Mārupes, Olaines, Ķekavas, Bauskas un Salaspils novados būtiski uzlabosies mobilitātes piedāvājums. Mobilitātes punkti būs vietas, kur pieturēs pa *Rail Baltica* dzelzceļa līniju kursējošie reģionālie vilcieni, un tajās plānots attīstīt iedzīvotājiem nepieciešamās mobilitātes iespējas un citus pakalpojumus, tādējādi radot priekšnosacījumus mobilitātes punktu attīstībai par pakalpojumu centriem ilgtermiņā. *Rail Baltica* reģionālajām stacijām - mobilitātes punktiem ir izstrādātas būvprojektēšanas vadlīnijas, kas nodrošinās vienotas pieejas īstenošanu. Tās paredz pilsētas un reģionālā sabiedriskā transporta pieturvietu izveidi, park&ride infrastruktūras attīstību, velonovietņu attīstību, elektrozlādes punktu attīstību gan mikromobilitātes, gan autotransporta vajadzībām, u.c. risinājumus multimodālas mobilitātes iespējošanai. Vadlīnijas pieejamas šeit: <https://www.railbaltica.org/wp-content/uploads/2020/04/RBDG-MAN-031B-0102.pdf> un <https://www.railbaltica.org/wp-content/uploads/2020/01/RBDG-MAN-031D.pdf>.

EDZL ieskatā, centrālais elements veikspējīgiem mobilitātes punktiem ir integrēts dzelzceļa un autotransporta sabiedriskā transporta maršrutu tīkls un kustības grafiks. Šāda reģionālās satiksmes mobilitātes punktu koordinēta attīstība tiek apskatīta arī Rīgas plānošanas reģiona sagatavotajā "Rīgas metropoles areāla mobilitātes telpiskās vīzijas" gala ziņojumā, kā arī ir norādīts projekta SUMBA sasniedzamajā mērķī - starp mobilitātes punktiem saistītās infrastruktūras attīstība. Papildus informācija pieejama šeit: https://rpr.gov.lv/wp-content/uploads/2019/03/20190201_Mob_viz_Galazinojums.pdf

2021.gadā tika pabeigta Rīgas dzelzceļa mezgla izpēte, kas radīja pamatu vienotam un integrētam vilcienu kustības grafikam gan esošajā, gan *Rail Baltica* dzelzceļa tīklā, tādējādi nodrošinot atbilstošu dzelzceļa, kā sabiedriskā transporta piedāvājuma attīstību un pilnvērtīgu pasažieru dzelzceļa satiksmes sinhronizāciju ar t.s. kustības grafika simetriju Rīgas Centrālajā stacijā, kas atbilstu pasaules labākajai praksei. Detalizētāka informācija par Rīgas dzelzceļa mezgla izpēti tuvākā laikā būs pieejama šeit: https://www.railbaltica.org/wp-content/uploads/2021/10/2020-01-18_Riga-Node-Study-Final-report-For-Publishing-Final.pdf.

Darām zināmu, ka bez pasažieru pārvadājumiem *Rail Baltica* paver iespējas kravu pārvadājumiem uz un no Centrāleiropas, kā arī sekmēs iekšzemes kravu pārvadājumus. Šobrīd ir plānotas 13 dzelzceļa stacijas un apdzīšanas punkti, kur būs iespējams veidot privātos dzelzceļa pievadceļu pieslēgumus *Rail Baltica* koplietošanas dzelzceļa līnijai. Šo pieslēgumu izveide tiek paredzēta Salacgrīvas, Tūjas, Skultes, Vangažu, Sējas, Sauriešu, Salaspils, Iecavas, Baldones, Bauskas, Jaunmārupes un Lidostas "Rīga" (RIX) un Olaines *Rail Baltica* stacijās vai pieturas punktos. Perspektīvo kravu īpašnieku piesaistei ir EDzL ir uzsākusi izstrādāt Industriālo pieslēgumu izveides pie *Rail Baltica* 1435 mm koplietošanas dzelzceļa koncepciju, kas dzelzceļa pievadceļu īpašniekiem sniegtu ieskatu šo pievadceļa izveides un reģistrēšanas kārtībā.

Esam sagatavojuši sekojošus ieteikumus un informāciju, kurus ierosinām novadu pašvaldības ņemt vērā veicot AP un IAS izstrādi:

- Iekļaut IAS novada ilgtspējīgas mobilitātes stratēģisko redzējumu, t.sk. ievērojot vadlīnijās ilgtspējīgas mobilitātes plāna izstrādei ietvertos principus. Vadlīnijas pieejamas šeit: https://ec.europa.eu/transport/themes/urban/urban-mobility/urban-mobility-actions/sustainable-urban_en. Lūdzam ņemt vērā, ka ir svarīgi definēt mobilitātes stratēģiskā redzējuma ģeogrāfisko tvērumu, ņemot vērā attīstības centra funkcionālo telpu. Aicinām izvērtēt novada ilgtspējīgas mobilitātes plāna izstrādes nepieciešamību un koordināciju ar reģiona līmeņa mobilitātes plāniem, kā piemēram, Rīgas Metropoles areāla funkcionālajai telpai. Uzskatām, ka ilgtspējīgas mobilitātes plāns varētu kļūt par pamatu valsts un pašvaldības transporta un mobilitātes infrastruktūras attīstības un investīciju koordinētai plānošanai, tādējādi nodrošinot labāku sabiedriskā transporta piedāvājumu un mobilitātei nepieciešamās infrastruktūras attīstību. Svarīgākie aspekti, kas būtu iekļaujami ilgtspējīgas mobilitātes stratēģiskajā redzējumā un, ja attiecināms, tad detalizēti arī ilgtspējīgas mobilitātes plānā:
 - o Redzējums par mobilitātes attīstību teritorijā (prognozes un attīstības scenāriji);
 - o Sabiedriskā transporta plāns (integrēts un multimodāls, aptverot visus transporta veidus un visus teritorijas sabiedriskā transporta pasūtītājus): Piemēram, šobrīd Satiksmes ministrija sadarbībā ar ieinteresētajām pusēm ir uzsākusi darbu pie Rīgas metropoles areāla sabiedriskā transporta plāna izstrādes. Šis plāns ir viens no Atjaunošanas un noturības mehānisma plāna reformām, ko paredzēts īstenot līdz 2026.gadam. Vairāk par minēto plānu šeit: <https://esfondi.lv/normative-akti-1>;
 - o Motorizētās un nemotorizētās mikromobilitātes infrastruktūras attīstības plāns (gājēju un veloceļi, zaļie ceļi);
 - o Autoceļu un dzelzceļu attīstības plāns ilgtspējīgas un bezizmešu mobilitātes nodrošināšanai;
 - o Multimodālu mobilitātes punktu attīstības plāns (reģionālas un vietējas / pilsētas mobilitātes punkti). Jo īpaši uzsvars liekams uz *Rail Baltica* 1435mm platuma dzelzceļa staciju, kā mobilitātes punktu attīstību;
 - o Izvērtēt rūpnieciskās ražošanas un loģistikas teritoriju attīstības potenciālu un apjomu saistībā ar *Rail Baltica* dzelzceļa līnijas piedāvātajām iespējām. Aicinām iekļaut pašvaldības redzējumu IAS dokumentā.
- Paredzēt novada AP rīcības un uzdevumus, kā arī investīciju projektus;

- o pašvaldības, struktūrvienību un kapitālsabiedrību iniciatīvām pārejai uz ilgtspējīga un bezemisiju transporta izmantošanu publisko pakalpojumu un saimnieciskās darbības veikšanas nodrošināšanai;
- o elektromobilitātes vai cita veida bezizmešu mobilitātes veicināšanai;
- o sabiedriskā transporta un skolēnu pārvadājumu (kur attiecināms) pārejai uz bezizmešu transportu;
- o reģionālas un vietējas vai pilsētas nozīmes mobilitātes punktu attīstībai, t.sk. par plašākiem pakalpojumu centriem;
- o veloceļu un zaļo ceļu attīstībai.

EDzL izsaka gatavību turpmākai sadarbībai ar *Rail Baltica* projektā iesaistītajām pašvaldībām un sniegt visu nepieciešamo informāciju un atbalstu, kas būtu izmantojama teritorijas attīstības plānošanas dokumentu izstrādes procesā. Lai veicinātu minētās sadarbības laicīgu norisi, informējam, ka tuvākajā laikā esam plānojuši apmeklēt katru no iesaistītajām pašvaldībām klātienē, par ko sazināsimies ar Jums atsevišķi. Ja Jums rodas jautājumi vai nepieciešama papildus informācija, lūdzam sazināties ar EDzL eksperti plānošanas un arhitektūras jautājumos Elītu Šveicu, tālr. 29182185.

Infrastrukturā pārvaldības departamenta direktors

Artūrs Caune

Šis dokuments ir parakstīts ar drošu elektronisko parakstu un satur laika zīmogu

E.Šveica, 68806201
elita.sveica@edzl.lv

SABIEDRĪBAS LĪDZDALĪBAS PASĀKUMI

Saskaņā ar MK noteikumiem Nr.628 no 2014.gada 14.oktobra “Noteikumi par pašvaldību teritorijas attīstības plānošanas dokumentiem” un MK noteikumiem Nr.970 no 2009.gada 25.augusta “Sabiedrības līdzdalības kārtība attīstības plānošanas procesā”, pašvaldība izstrādājot plānošanas dokumentus nodrošina sabiedrības līdzdalību.

Viedokļu uzklaušanās Attīstības plānošanas dokumentu izstrādes procesā tika iesaistītas dažādas sabiedrības mērķgrupas: katrai no šīm mērķgrupām raksturīga sava specifiskā kompetence, iespējama dažādu problēmu un prioritāšu atšķirīga izpratne, taču tam visam ir noteikta loma Limbažu novada Ilgtspējīgas attīstības stratēģijas 2022.-2046. gadam un Attīstības programmas 2022-2028. gadam izstrādē. Piedalīties darba grupā varēja jebkurš novada iedzīvotājs vai cita persona, kura vēlējās iesaistīties Limbažu novada attīstībā, pēc attiecīga iesnieguma par dalību darba grupā.

PAZIŅOJUMI PAR SABIEDRĪBAS LĪDZDALĪBAS PROCESU



Paziņojums par sabiedrības līdzdalības procesu Limbažu novada mājaslapā 8. jūlijā, 2021 g.

Paziņojums par sadarbības līdzdalības procesu Salacgrīvas novada mājaslapā 9. jūlijā, 2021 g.



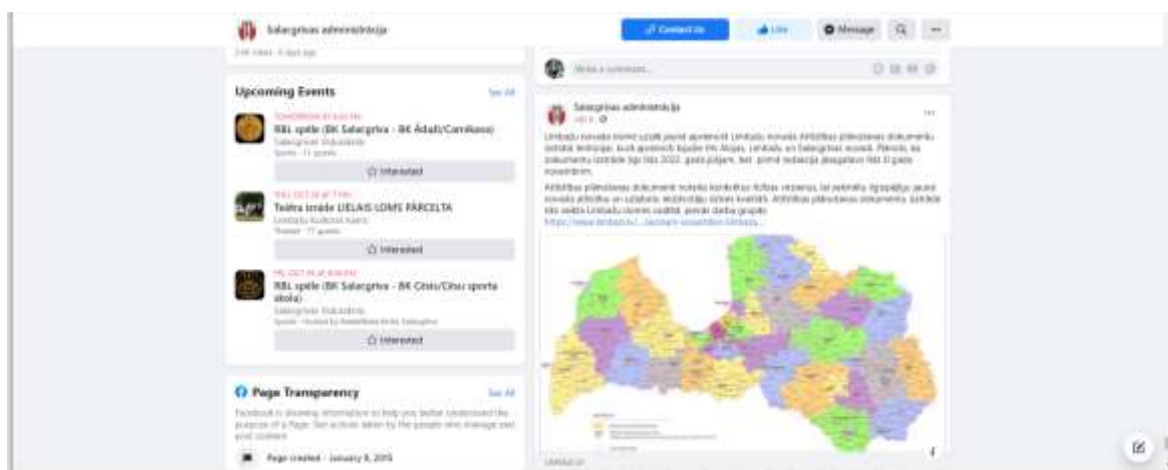
Paziņojums par sadarbības līdzdalības procesu Alojjas novada mājaslapā 9. jūlijā, 2021 g.



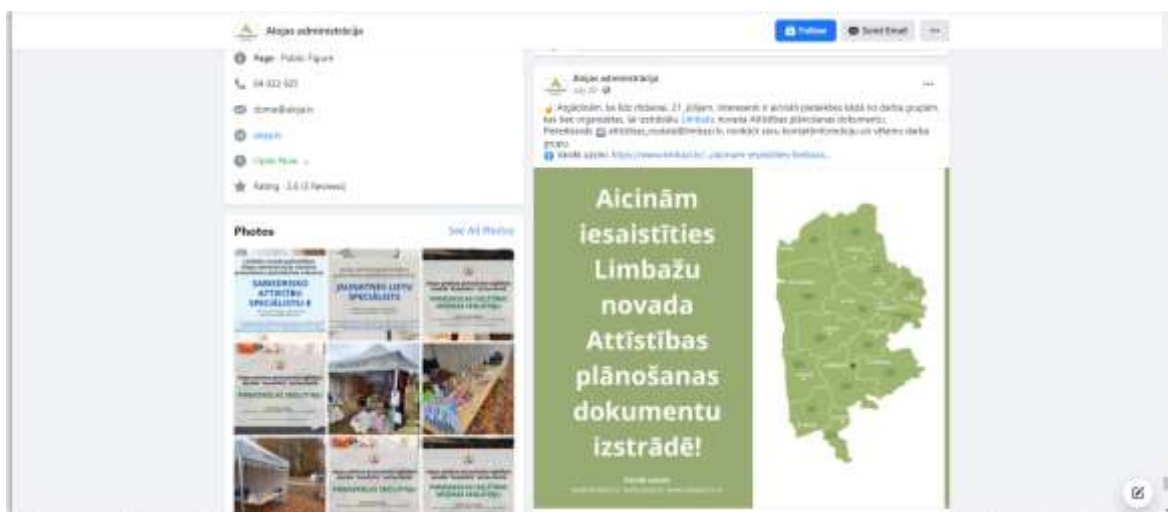
Paziņojumi Limbažu novadu ziņu sociālajā tīklā facebook.com 8.jūlijs, 2021.g.



Paziņojumi Salacgrīvas administrācijas sociālajā tīklā facebook.com 8.jūlijs, 2021.g.



Paziņojumi Alojas administrācijas sociālajā tīklā *facebook.com* 20.jūlijs, 2021.g.



DARBA GRUPAS

Darba grupas deva ļoti būtisku informāciju Ilgtspējīgas attīstības stratēģijas 2022.-2046. gadam un Attīstības programmas 2022-2028 izstrādei. Grupu darbs ir plānošanas procesa neatņemama sastāvdaļa, un tās komplektēja divējādi – pēc tematiskā un pēc teritoriālā principa, uzaicinot tajās piedalīties ar paziņojumiem. Darba grupas notika 2. kārtās – ‘pirmajā kārtā’ dalībnieki sniedza informāciju par problemātiskajiem jautājumiem (veidoja SVID tabulu), kā arī savu redzējumu tālākai attīstībai. Otrajā kārtā pieaicinātie konsultanti sniedza kopsavilkumu par darba grupu rezultātiem un izvirzītajiem stratēģiskajiem mērķiem un rīcību virzieniem.

TEMATISKĀS DARBA GRUPAS

Darba kārtība

1. Iepazīšanās – 5 min. Lūgums dalībniekiem tērzētavā ierakstīt savu vārdu, uzvārdu un organizāciju.
2. Prezentē plānošanas metodi _struktūra. 10 min.
3. Vīzija.
4. SVID matricas veidošana kopā 30 minūtes.
5. Prāta vētra – vīzija. 10 min.
6. Stratēģisko mērķu definēšana - 15 min.
7. Prioritātes: piedāvājam savu priekšlikumu (horizontālās), citi ierosinājumi, priekšlikumi - 15 min.

Limbažu, Salacgrīvas un Alojas novada pašvaldību ekonomikas darba grupa jaunveidojamā Limbažu novada plānošanas dokumentu projektu izstrādei

1. kārtā

Tikšanās laiks: 10.08.2021. no plkst 17.30-18.30

Zoom adrese: Meeting ID: 876 1309 7355 Passcode: 833398

2. kārtā

Tikšanās laiks: 10.09.2021. no plkst 10.00-11.00

Zoom adrese: Meeting ID: 898 1226 3011 Passcode: 168739

Limbažu, Salacgrīvas un Alojas novada pašvaldību izglītības, kultūras un sporta darba grupa jaunveidojamā Limbažu novada attīstības plānošanas dokumentu projektu izstrādei

1. kārtā

Tikšanās laiks: 11.08.2021. plkst 10.00-11.00

Zoom adrese: Meeting ID: 875 2124 3686 Passcode: 029946

2. kārtā

Tikšanās laiks: 12.09.2021. no plkst 16.30-17.30

Zoom adrese: Meeting ID: 821 1461 6982 Passcode: 308887

Limbažu, Salacgrīvas un Alojas novada pašvaldību sociālās aizsardzības un veselības darba grupa jaunveidojamā Limbažu novada attīstības plānošanas dokumentu projektu izstrādei

1. kārtā

Tikšanās laiks: 11.08.2021. plkst 14.00-15.00

Zoom adrese: Meeting ID: 828 2010 4395 Passcode: 030696

2. kārtā

Tikšanās laiks: 10.09.2021. no plkst 11.15-12.15

Zoom adrese: Meeting ID: 850 3899 5458 Passcode: 538166

Limbažu, Salacgrīvas un Alojas novada pašvaldību pārvaldības un sadarbības darba grupa jaunveidojamā Limbažu novada attīstības plānošanas dokumentu projektu izstrādei

1. kārtā

Tikšanās laiks: 12.08.2021. plkst 10.00-11.00

Zoom adrese: Meeting ID: 849 3757 2099 Passcode: 273781

2. kārtā

Tikšanās laiks: 10.09.2021. no plkst 12.30-13.30

Zoom adrese: Meeting ID: 868 4657 8975 Passcode: 853068

Limbažu, Salacgrīvas un Alojas novada pašvaldību vides un infrastruktūras darba grupa jaunveidojamā Limbažu novada attīstības plānošanas dokumentu projektu izstrādei

1. kārtā

Tikšanās laiks: 16.08.2021. plkst 16.00-17.00

Zoom adrese: Meeting ID: 898 2807 9596 Passcode: 918290

2. kārtā

Tikšanās laiks: 10.09.2021. no plkst 15.00-16.00

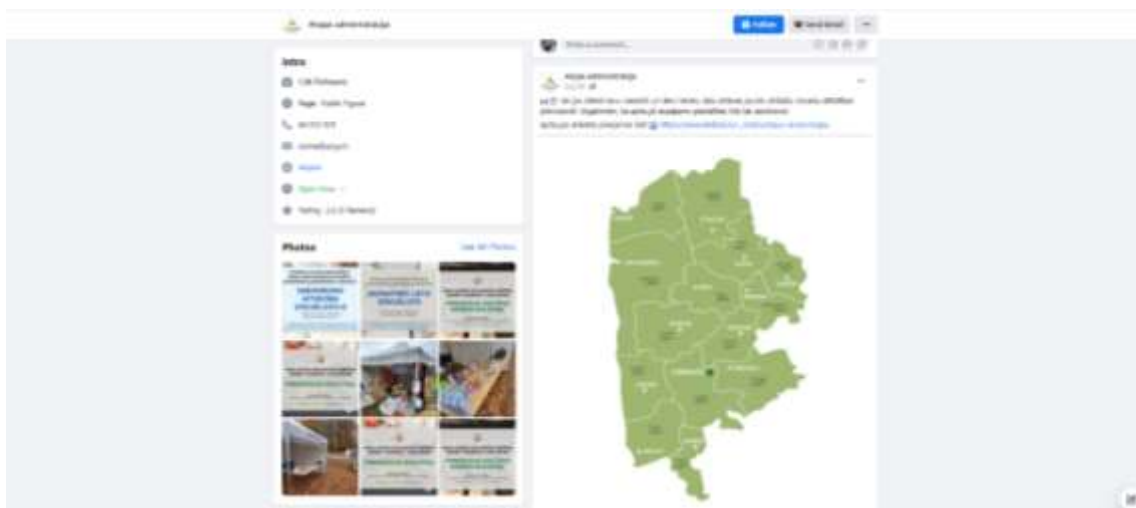
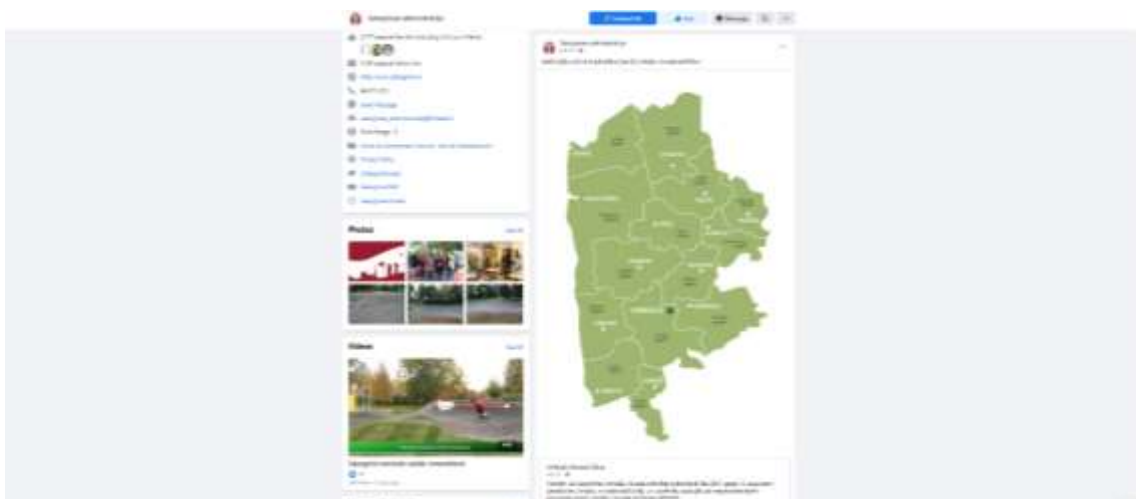
Zoom adrese: Meeting ID: 840 6296 2452 Passcode: 111258

APTAUJAS

IEDZĪVOTĀJU APTAUJA

Paziņojums par aptauju Limbažu novada Ilgtspējīgas attīstības stratēģijas 2022.-2046. gadam un Limbažu novada Attīstības programmas 2022.-2028. gadam izstrāde

Paziņojumi sociālajā tīklā *facebook.com* 21. jūlijs, 2021.g.



Paziņojumi sociālajā tīklā *facebook.com* 29.j

ūlijs, 2021.g.

Iedzīvotāju aptaujas anketa

Limbažu novada Attīstības plānošanas dokumentu izstrādes ietvaros norisinājās arī iedzīvotāju aptauja laika posmā no 2021.gada 22. jūlija līdz 31. jūlijam. Anketas bija pieejamas elektroniski visdati.lv. Anketu rezultātu apkopojums kalpoja par pamatu novada attīstības virzienu un svarīgāko infrastruktūras projektu noteikšanai turpmākajiem 7 gadiem. Aptaujā atbildes sniedza 218 respondenti.

Zemāk pievienots anketas paraugs.

IEDZĪVOTĀJU APTAUJAS ANKETA APVIENOTĀ LIMBAŽU NOVADA ATTĪSTĪBAS PLĀNOŠANAI

1. Lūdzu, norādiet Jūsu dzīves vietu (iespējamās vairākas atbildes):

<input type="checkbox"/>	Ainažu pagasts	<input type="checkbox"/>	Skultes pagasts
<input type="checkbox"/>	Ainažu pilsēta	<input type="checkbox"/>	Pāles pagasts
<input type="checkbox"/>	Alojas pagasts	<input type="checkbox"/>	Salacgrīvas pagasts
<input type="checkbox"/>	Alojas pilsēta	<input type="checkbox"/>	Salacgrīvas pilsēta
<input type="checkbox"/>	Braslavas pagasts	<input type="checkbox"/>	Staiceles pagasts
<input type="checkbox"/>	Brīvēzemnieku pagasts	<input type="checkbox"/>	Staiceles pilsēta
<input type="checkbox"/>	Katvaru pagasts	<input type="checkbox"/>	Umurgas pagasts
<input type="checkbox"/>	Liepupes pagasts	<input type="checkbox"/>	Vidrižu pagasts
<input type="checkbox"/>	Limbažu pagasts	<input type="checkbox"/>	Viļķenes pagasts
<input type="checkbox"/>	Limbažu pilsēta	<input type="checkbox"/>	

2. Cik labi Jūs pazīstat apvienotā Limbažu novada teritorijas:

	Labi	Vidēji	Slikti	Nemaz
Ainažu pagasts un pilsēta				
Alojas pagasts un pilsēta				
Braslavas pagasts				
Brīvēzemnieku pagasts				
Katvaru pagasts				
Liepupes pagasts				
Limbažu pagasts				
Limbažu pilsēta				
Pāles pagasts				
Salacgrīvas pagasts un pilsēta				
Staiceles pagasts un pilsēta				
Umurgas pagasts				
Vidrižu pagasts				
Viļķenes pagasts				
Skultes pagasts				

3. Norādiet Jūsu aktivitāšu vietas (iespējamās vairākas atbildes):

	Ainažu pagasts vai pilsēta	Alojas pagasts vai pilsēta	Braslavas pagasts	Brīvzemnieku pagasts	Katvaru pagasts	Liepupes pagasts	Limbažu pagasts vai pilsēta	Pāles pagasts	Salacgrīvas pagasts vai pilsēta	Staiceles pagasts vai pilsēta	Umurgas pagasts	Vidrižu pagasts	Viļķenes pagasts	Skultes pagasts	Citur	Nedaru to
Apmeklējāt kultūras, izklaides pasākumus, koncertus																
Apmeklējāt sporta pasākumus																
Darbojaties pašdarbības kolektīvā																
Iepērkaties																
Jūsu bērns/-i apmeklē skolu vai pirmsskolu																
Mācāties																
Pavadāt brīvo laiku																
Saņemāt veselības aprūpes pakalpojumus																
Sportoņat																
Strādāņat algotu darbu																

4. Lūdzu, novērtēņiet, kāda ir šo pakalpojumu un jomu kvalitāte Jūsu pilsētā/pagastā

	Apmierina	Drīzāk apmierina	Drīzāk neapmierina	Neapmierina	Nav pieejams	Grūti pateikt
Apkārtēņās vides sakoptība						
Atkritumu apsaimņiekošana						
Darba iespēņas						
Daudzdzīvokļu māņu iekšpagalmi						
Dzeramā ūdens kvalitāte						
Gaisa kvalitāte						
Gājēņiem domātā ielu infrastruktūra (ietves, celiņi, gājēņu pāreņas u.tml.)						

Ielu apgaismojums					
Iespēja iesaistīties pašvaldības lēmumu pieņemšanā					
Informācija par pašvaldības darbu					
Interesu izglītības iespējas bērniem					
IT un komunikāciju infrastruktūra					
Kultūras un izklaides pasākumi					
Mūžizglītības pakalpojumi pieaugušajiem					
Parki, apstādījumi					
Pašvaldības sniegtie pakalpojumi					
Pašvaldības veidotie informatīvie izdevumi un ziņu apkopojumi					
Pirmsskolas izglītības pakalpojumi					
Profesionālās izglītības pakalpojumi					
Sabiedriskā kārtība					
Sabiedriskā transporta pakalpojumi (maršruti un reisi)					
Sabiedriskās ēdināšanas pakalpojumi					
Satiksmes drošība					
Sociālās aprūpes pakalpojumi					
Sporta un aktīvās atpūtas iespējas					
Teritorijas attīstība kopumā					
Transportam domātā ceļu infrastruktūra					
Trokšņu līmenis					
Ūdensapgādes un kanalizācijas pakalpojumi					
Siltumapgādes kvalitātes novērtējums					
Senioru aprūpe					
Veselības aprūpes pakalpojumi					
Veterinārie pakalpojumi					
Vispārējās izglītības pakalpojumi					

5. Lūdzu, sniedziet papildus skaidrojumu, ja iepriekšējā jautājumā kādā no jomām atbildējāt ar "neapmierina"!

6. Lūdzu, novērtējiet, kāda ir šo pakalpojumu un jomu pieejamība Jūsu pilsētā/pagastā.

	Ļoti apmierina	Drīzāk apmierina	Drīzāk neapmierina	Ļoti neapmierina	Nav pieejams	Grūti pateikt
Ārsts						
Pirmsskolas izglītības iestāde						
Centralizēta kanalizācija						
Centralizēta siltumapgāde						
Centralizēta ūdensapgāde						
Kultūras pasākumi						
Policija						
Sabiedriskais transports						
Skola						
Sociālā palīdzība un sociālie pakalpojumi						
Sporta pasākumi						

7. Lūdzu, atzīmējiet ne vairāk kā piecas (5), Jūsprāt, nozīmīgākās novada priekšrocības.

<input type="checkbox"/>	Dabas vērtības (ezeri, meži, ģeoloģiskie un ģeomorfoloģiskie pieminekļi)	<input type="checkbox"/>	Kultūrvēsturiskais mantojums (muižas, baznīcas, citi objekti)
<input type="checkbox"/>	Ceļu tīkls	<input type="checkbox"/>	Tūrisma un aktīvās atpūtas iespējas
<input type="checkbox"/>	Ģeogrāfiskais novietojums	<input type="checkbox"/>	Drošība
<input type="checkbox"/>	Pakalpojumu teritorijas	<input type="checkbox"/>	Kvalitatīvi izglītības pakalpojumi
<input type="checkbox"/>	Ražošanas teritorijas	<input type="checkbox"/>	Sociālā infrastruktūra
<input type="checkbox"/>	Tirdzniecības teritorijas	<input type="checkbox"/>	Laba vieta dzīvei
<input type="checkbox"/>	Zinoši, izglītoti, iniciatīvas bagāti cilvēki	<input type="checkbox"/>	Darba iespējas
<input type="checkbox"/>	Skaista apkārtnē	<input type="checkbox"/>	Kultūras pasākumi un infrastruktūra
<input type="checkbox"/>		<input type="checkbox"/>	Sporta pasākumi un infrastruktūra
<input type="checkbox"/>	Laba vieta uzņēmējdarbībai	<input type="checkbox"/>	Veselības aprūpe un infrastruktūra
<input type="checkbox"/>	Lauksaimniecībā izmantojamā zeme	<input type="checkbox"/>	Citas: (lūdzu, ierakstiet kādas):

8. Lūdzu, novērtējiet, kādu pakalpojumu vai iespēju visvairāk pietrūkst Jūsu dzīvesvietā.

<input type="checkbox"/>	Apkārtējās vides sakoptība un tīrība	<input type="checkbox"/>	Sociālās aprūpes pakalpojumi
<input type="checkbox"/>	Atkritumu apsaimniekošana	<input type="checkbox"/>	Sporta un aktīvās atpūtas iespējas
<input type="checkbox"/>	Gājējiem domātā ielu infrastruktūra	<input type="checkbox"/>	Transportam domātā ielu/ceļu infrastruktūra
<input type="checkbox"/>	Interesu izglītības iespējas bērniem	<input type="checkbox"/>	Ūdensapgādes un kanalizācijas pakalpojumi

<input type="checkbox"/>	IT un komunikāciju infrastruktūra
<input type="checkbox"/>	Kultūras un izklaides pasākumi
<input type="checkbox"/>	Pirmsskolas izglītības pakalpojumi
<input type="checkbox"/>	Sabiedriskā kārtība
<input type="checkbox"/>	Satiksmes drošība
<input type="checkbox"/>	Sabiedriskā transporta pakalpojumi (t.sk., maršruti un reisi)

<input type="checkbox"/>	Senioru aprūpe
<input type="checkbox"/>	Veloceliņu infrastruktūra
<input type="checkbox"/>	Veselības aprūpes pakalpojumi
<input type="checkbox"/>	Veterinārie pakalpojumi
<input type="checkbox"/>	Citi, lūdzu precizējiet!

9. Lūdzu, atzīmējiet ne vairāk kā trīs (3) jomas, kuras, Jūsaprāt, vajadzētu **prioritāri attīstīt** novadā.

<input type="checkbox"/>	Drošība un sabiedriskā kārtība
<input type="checkbox"/>	Infrastruktūra (ceļi, komunikācijas)
<input type="checkbox"/>	Izglītība
<input type="checkbox"/>	Komunālā saimniecība (ūdens un siltumapgāde, kanalizācija, atkritumi)
<input type="checkbox"/>	Kultūra
<input type="checkbox"/>	Lauksaimniecība un produkcijas pārstrāde
<input type="checkbox"/>	Mājokļa pieejamība
<input type="checkbox"/>	Mežizstrāde un kokapstrāde

<input type="checkbox"/>	Rekreācija un aktīvā atpūta
<input type="checkbox"/>	Rūpniecība
<input type="checkbox"/>	Sociālie pakalpojumi
<input type="checkbox"/>	Sports
<input type="checkbox"/>	Tehnoloģijas un inovācijas
<input type="checkbox"/>	Transports un loģistika
<input type="checkbox"/>	Veselības aprūpe
<input type="checkbox"/>	Cits (miniet):

10. Cik nozīmīga, Jūsaprāt, ir atbalsta sniegšana NVO un uzņēmējdarbības veicināšanai, sabiedrības iniciatīvu īstenošanai?

11. Kādi ir, Jūsaprāt, steidzamākie darbi vai problēmas, kas pašvaldībai būtu jārisina?

12. Kas ir **unikāls** Limbažu novadā?

13. Citi Jūsu priekšlikumi/ idejas Limbažu novada attīstībai:

14. Lūdzu, norādiet Jūsu vecumu:

<input type="checkbox"/>	Līdz 18
<input type="checkbox"/>	19-24
<input type="checkbox"/>	25-34

<input type="checkbox"/>	35-49
<input type="checkbox"/>	50-64
<input type="checkbox"/>	65 un vairāk

15. Lūdzu, norādiet Jūsu nodarbošanos:

<input type="checkbox"/>	Skolēns
<input type="checkbox"/>	Students

<input type="checkbox"/>	Pašnodarbināta persona
<input type="checkbox"/>	Bezdarbnieks

<input type="checkbox"/>	Uzņēmējs	<input type="checkbox"/>	Pensionārs
<input type="checkbox"/>	Privāta uzņēmuma darbinieks	<input type="checkbox"/>	Cita atbilde (lūdzu, ierakstiet)
<input type="checkbox"/>	Valsts, pašvaldības iestādes darbinieks		

16. Kur Jūs iegūstat informāciju par pašvaldību darbu (iespējamās vairākas atbildes):

<input type="checkbox"/>	Klātienē
<input type="checkbox"/>	Pašvaldības oficiālā mājas lapā internetā (limbazi.lv)
<input type="checkbox"/>	Pašvaldības informatīvajā izdevumā
<input type="checkbox"/>	Pašvaldības Facebook lapā
<input type="checkbox"/>	Cituri (lūdzu, precizējiet, kur!)

Paldies jums par izrādīto interesi un atvēlēto laiku aptaujas anketas aizpildīšanai!

UZŅĒMĒJU APTAUJA

APTAUJAS ANKETA LIMBAŽU NOVADA UZŅĒMĒJIEM

1. Lūdzu, norādiet, kur tiek veikta uzņēmējdarbība:

<input type="checkbox"/>	Ainažu pagasts	<input type="checkbox"/>	Skultes pagasts
<input type="checkbox"/>	Ainažu pilsēta	<input type="checkbox"/>	Pāles pagasts
<input type="checkbox"/>	Alojas pagasts	<input type="checkbox"/>	Salacgrīvas pagasts
<input type="checkbox"/>	Alojas pilsēta	<input type="checkbox"/>	Salacgrīvas pilsēta
<input type="checkbox"/>	Braslavas pagasts	<input type="checkbox"/>	Staiceles pagasts
<input type="checkbox"/>	Brīvēznieku pagasts	<input type="checkbox"/>	Staiceles pilsēta
<input type="checkbox"/>	Katvaru pagasts	<input type="checkbox"/>	Umurgas pagasts
<input type="checkbox"/>	Liepupes pagasts	<input type="checkbox"/>	Vidrižu pagasts
<input type="checkbox"/>	Limbažu pagasts	<input type="checkbox"/>	Viļķenes pagasts
<input type="checkbox"/>	Limbažu pilsēta	<input type="checkbox"/>	

2. Cik ilgi Jūsu uzņēmums darbojas novadā?

<input type="checkbox"/>	Pirmo gadu
<input type="checkbox"/>	2-4 gadi
<input type="checkbox"/>	5-7 gadi
<input type="checkbox"/>	8-10 gadi
<input type="checkbox"/>	Ilgāk

3. Kāda ir Jūsu uzņēmējdarbības forma?

<input type="checkbox"/>	Akciju sabiedrība (AS)
<input type="checkbox"/>	Individuālais komersants (IK)
<input type="checkbox"/>	Sabiedrība ar ierobežotu atbildību (SIA)
<input type="checkbox"/>	Zemnieku saimniecība (ZS)
<input type="checkbox"/>	Saimnieciskās darbības veicējs (SDV)
<input type="checkbox"/>	Cits variants:

4. Lūdzu, norādiet Jūsu uzņēmumā strādājošo darbinieku skaitu:

<input type="checkbox"/> 1-3	<input type="checkbox"/> 10-20	<input type="checkbox"/> 50-100
<input type="checkbox"/> 4-9	<input type="checkbox"/> 20-50	<input type="checkbox"/> 100 un vairāk

5. Aptuveni cik Jūsu uzņēmuma darbinieku dzīvo Limbažu novada teritorijā?

<input type="checkbox"/> Nevieni
<input type="checkbox"/> 1%-30% no visiem darbiniekiem
<input type="checkbox"/> 30%-70% no visiem darbiniekiem
<input type="checkbox"/> 70% un vairāk

6. Kādā uzņēmējdarbības nozarē Jūs darbojaties (pēc NACE klasifikācijas)?

<input type="checkbox"/> Lauksaimniecība, mežsaimniecība, zivsaimniecība	<input type="checkbox"/> Vairumtirdzniecība un mazumtirdzniecība, automobiļu un motociklu remonts
<input type="checkbox"/> Ieguves rūpniecība un karjeru izstrāde	<input type="checkbox"/> Finanšu un apdrošināšanas darbības
<input type="checkbox"/> Apstrādes rūpniecība	<input type="checkbox"/> Operācijas ar nekustamo īpašumu
<input type="checkbox"/> Elektroenerģija, gāzes apgāde, siltumapgāde un gaisa kondicionēšana	<input type="checkbox"/> Profesionālie, zinātniskie un tehniskie pakalpojumi
<input type="checkbox"/> Ūdens apgāde, notekūdeņu, atkritumu apsaimniekošana un sanācija	<input type="checkbox"/> Administratīvo un apkalpojošo dienestu darbība
<input type="checkbox"/> Būvniecība	<input type="checkbox"/> Veselība un sociālā aprūpe
<input type="checkbox"/> Informācijas un komunikācijas pakalpojumi	<input type="checkbox"/> Māksla, izklaide un atpūta
<input type="checkbox"/> Izmitināšana un ēdināšanas pakalpojumi, tūrisms, viesmīlība	<input type="checkbox"/> Mājsaimniecību kā darba devēju darbība, pašpatēriņa preču ražošana un pakalpojumu sniegšana individuālajās mājsaimniecībās
<input type="checkbox"/> Transports un uzglabāšana	<input type="checkbox"/> Citas:

7. Vai Jūs apmierina Jūsu uzņēmuma attīstības iespējas novadā?

<input type="checkbox"/> Jā, apmierina
<input type="checkbox"/> Drīzāk apmierina
<input type="checkbox"/> Drīzāk neapmierina
<input type="checkbox"/> Nē, neapmierina
<input type="checkbox"/> Nevaru atbildēt

8. Cik aktuālas Jums ir šīs problēmas?

	Nav aktuāla	Mazliet aktuāla	Neitrāla	Ir aktuāla	Ļoti aktuāla
Augsta konkurence	<input type="checkbox"/>	<input type="checkbox"/>	<input type="checkbox"/>	<input type="checkbox"/>	<input type="checkbox"/>
Augstie nodokļi	<input type="checkbox"/>	<input type="checkbox"/>	<input type="checkbox"/>	<input type="checkbox"/>	<input type="checkbox"/>
Covid-19 pandēmijas ierobežojumi	<input type="checkbox"/>	<input type="checkbox"/>	<input type="checkbox"/>	<input type="checkbox"/>	<input type="checkbox"/>
Eiropas struktūrfondu apguve	<input type="checkbox"/>	<input type="checkbox"/>	<input type="checkbox"/>	<input type="checkbox"/>	<input type="checkbox"/>
Grūti pieejami kredīti/ finanšu avoti	<input type="checkbox"/>	<input type="checkbox"/>	<input type="checkbox"/>	<input type="checkbox"/>	<input type="checkbox"/>
Iepirkumu konkursu politika	<input type="checkbox"/>	<input type="checkbox"/>	<input type="checkbox"/>	<input type="checkbox"/>	<input type="checkbox"/>
Kontrolējošo institūciju lielais skaits	<input type="checkbox"/>	<input type="checkbox"/>	<input type="checkbox"/>	<input type="checkbox"/>	<input type="checkbox"/>
Korupcija	<input type="checkbox"/>	<input type="checkbox"/>	<input type="checkbox"/>	<input type="checkbox"/>	<input type="checkbox"/>
Kvalificēta darbaspēka trūkums	<input type="checkbox"/>	<input type="checkbox"/>	<input type="checkbox"/>	<input type="checkbox"/>	<input type="checkbox"/>
Negodīgi biznesa partneri un klienti	<input type="checkbox"/>	<input type="checkbox"/>	<input type="checkbox"/>	<input type="checkbox"/>	<input type="checkbox"/>

Novada līmeņa saistošo noteikumu un lēmumu prasības
Pašvaldības vienaldzība uzņēmējdarbības veicināšanā
Problēmas ar izejmateriāliem
Problēmas realizēt savu produkciju/ pakalpojumu
Brīvo mājokļu trūkums esošo/potenciālo darbinieku dzīvošanai

9. Lūdzu, atzīmējiet galvenās problēmas, ar kurām saskaraties, nodarbojoties ar uzņēmējdarbību ikdienā: (ir iespējamas vairākas atbildes)

<input type="checkbox"/>	Apgrozāmo līdzekļu trūkums
<input type="checkbox"/>	Augstas mārketinga izmaksas
<input type="checkbox"/>	Augstas ražošanas izmaksas
<input type="checkbox"/>	Nespēja izstrādāt jaunus konkurētspējīgus produktus/ pakalpojumus
<input type="checkbox"/>	Grūtības ar uzņēmuma tālāku attīstību
<input type="checkbox"/>	Ierobežotas ražošanas jaudas
<input type="checkbox"/>	Nepietiekamas tirgus zināšanas
<input type="checkbox"/>	Nespēja atmaksāt kredītus

<input type="checkbox"/>	Augsti kredītu procenti
<input type="checkbox"/>	Novecojušas tehnoloģijas
<input type="checkbox"/>	Problēmas ar iepakojumu
<input type="checkbox"/>	Problēmas ar izplatīšanas kanāliem un vairumtirgotājiem
<input type="checkbox"/>	Sarežģītas eksporta/ importa procedūras
<input type="checkbox"/>	Zema produkcijas kvalitāte
<input type="checkbox"/>	Citas problēmas:

10. Atzīmējiet, kas no zemāk norādītās infrastruktūras Jūsu uzņēmuma attīstībai ir nepieciešams, bet šobrīd nav pieejams vai ir zemā kvalitātē: (ir iespējamas vairākas atbildes)

<input type="checkbox"/>	Kvalitatīvi autoceļi, pievadceļi, ielas
<input type="checkbox"/>	Energoapgāde
<input type="checkbox"/>	Sabiedriskais transports
<input type="checkbox"/>	Telekomunikāciju un informācijas tehnoloģiju (IKT) infrastruktūra
<input type="checkbox"/>	Centralizētā ūdensapgāde un kanalizācija
<input type="checkbox"/>	Zemes platības

<input type="checkbox"/>	Industriālās platības
<input type="checkbox"/>	Ēku, telpu piedāvājums
<input type="checkbox"/>	Dzīvojamais fonds darbiniekiem
<input type="checkbox"/>	Sadzīves atkritumu apsaimniekošana
<input type="checkbox"/>	Citas

11. Kādi ir būtiskākie faktori, kas nepieciešami, lai sasniegtu straujāku Jūsu uzņēmuma izaugsmi?

12. Kādas ir Jūsu bažas saistībā ar uzņēmējdarbības attīstības un ilgtspējas iespējām Limbažu novadā?

13. Tuvāko trīs gadu laikā Jūs plānojat ...?

<input type="checkbox"/>	Uzņēmējdarbību paplašināt
<input type="checkbox"/>	Uzņēmuma darbību atstāt esošā līmenī
<input type="checkbox"/>	Domāju par uzņēmuma likvidāciju
<input type="checkbox"/>	Cits variants:

14. Vai nākotnē plānojat mainīt/ papildināt uzņēmuma esošo darbības nozari ar citu nozari?

<input type="checkbox"/>	Nē
--------------------------	----

<input type="checkbox"/>	Neesmu par to domājis
<input type="checkbox"/>	Jā (lūdzu, miniet ar ko vai uz kādu?)

15. Lūdzu, atzīmējiet ne vairāk kā piecas (5), Jūsaprāt, nozīmīgākās novada priekšrocības.

<input type="checkbox"/>	Dabas vērtības (ezeri, meži)	<input type="checkbox"/>	Drošība
<input type="checkbox"/>	Kultūrvēsturiskais mantojums	<input type="checkbox"/>	Tūrisma un aktīvās atpūtas iespējas
<input type="checkbox"/>	Ceļu tīkls	<input type="checkbox"/>	Kvalitatīvi izglītības pakalpojumi
<input type="checkbox"/>	Ģeogrāfiskais novietojums	<input type="checkbox"/>	Sociālā infrastruktūra
<input type="checkbox"/>	Pakalpojumu teritorijas	<input type="checkbox"/>	Izglītības infrastruktūra
<input type="checkbox"/>	Ražošanas teritorijas	<input type="checkbox"/>	Kultūras pasākumi un infrastruktūra
<input type="checkbox"/>	Tirdzniecības teritorijas	<input type="checkbox"/>	Sporta pasākumi un infrastruktūra
<input type="checkbox"/>	Zinoši, izglītoti, iniciatīvas bagāti cilvēki	<input type="checkbox"/>	Veselības aprūpe un infrastruktūra
<input type="checkbox"/>	Labā vieta uzņēmējdarbībai	<input type="checkbox"/>	Citas:
<input type="checkbox"/>	Lauksaimniecībā izmantojamā zeme		

16. Ko, Jūsaprāt, Limbažu novada pašvaldība varētu darīt, lai vēl vairāk atbalstītu uzņēmējdarbības attīstību un ilgtspēju? (ir iespējamas vairākas atbildes)

<input type="checkbox"/>	Nodrošināt regulāru uzņēmēju informēšanu par aktualitātēm (projekti, finansējuma iespējas, cita veida atbalsts, utt.)	<input type="checkbox"/>	Veidot vienotu mārketinga un komunikācijas stratēģiju vietējo produktu un pakalpojumu popularizēšanā
<input type="checkbox"/>	Organizēt godināšanas, apbalvošanas pasākumus uzņēmējiem	<input type="checkbox"/>	Rīkot regulāras tikšanās ar uzņēmējiem, piemēram, brokastis ar uzņēmējiem u.c.
<input type="checkbox"/>	Organizēt seminārus, mācības vietējiem uzņēmējiem	<input type="checkbox"/>	Sekmēt pašvaldības digitālo transformāciju, lai vēl vairāk publisko pakalpojumu būtu pieejami digitāli
<input type="checkbox"/>	Veidot atbalsta pasākumus jaunajiem uzņēmējiem	<input type="checkbox"/>	Citas:
<input type="checkbox"/>	Nodrošināt speciālistu konsultācijas		

17. Cik lielā mērā Jūs piekrītat apgalvojumam: "Es ieteiktu citiem nodarboties ar uzņēmējdarbību Limbažu novadā"?

	1	2	3	4	5	
Pilnībā nepiekrītu						Pilnībā piekrītu

18. Vai Jums ir kas piebilstams saistībā ar attīstības plānošanu Limbažu novadā?

Brīva vieta izteikties un komentēt

Paldies jums par izrādīto interesi un atvēlēto laiku aptaujas anketas aizpildīšanai!

Kopsavilkums par iedzīvotāju aptaujas rezultātiem

Aptauja notika interneta aptaujas formātā portālā www.visidati.lv 2021.gada jūlijā-augustā. Informācija par aptauju bija izziņota Limbažu novada mājaslapā, sociālā vietnē Facebook un laikrakstā "Auseklis". Iegūtais informatīvais materiāls ir izmantojams teritorijas apraksta daļā un identificētu galvenās tendences uzņēmēju viedoklī.

Atbildes aptaujā sniedza pavisam 218 respondents, kas veido 0,76 % no 28546 iedzīvotājiem, kas bija deklarēti jaunveidojamā Limbažu novada teritorijā. Mazā respondentu atsaucība liecina gan par iedzīvotāju lielas daļas pasivitāti un intereses trūkumu par pašvaldībā un tās pārvaldībā notiekošo, un atbilst kopējām valsts tendencēm par sabiedrības pasivitāti iesaistīties pārvaldībā. Dominējošā vecuma grupa vecumā 30-35 gadi, lielākā daļa respondentu strādā valsts pārvaldes vai pašvaldības iestādē.

Pilns izvērtējums ir iesniegts atsevišķā dokumentā.

Kopsavilkums par uzņēmēju aptaujas rezultātiem

Aptauja notika interneta aptaujas formātā portālā www.visidati.lv 2021.gada jūlijā-augustā. Informācija par aptauju bija izziņota Limbažu novada mājaslapā, sociālā vietnē Facebook un laikrakstā "Auseklis". Iegūtais informatīvais materiāls ir izmantojams teritorijas apraksta daļā un identificētu galvenās tendences uzņēmēju viedoklī.

Atbildes aptaujā sniedza pavisam 53 respondents, kas veido 1 % no 5216 uzņēmumiem, kas bija ekonomiski aktīvi 2019.gadā. Mazā respondentu atsaucība liecina gan par uzņēmējdarbības lielas daļas pasivitāti un intereses trūkumu par pašvaldībā un tās pārvaldībā notiekošo, un atbilst kopējām valsts tendencēm par sabiedrības pasivitāti iesaistīties pārvaldībā.

Pilns izvērtējums ir iesniegts atsevišķā dokumentā.

INSTITŪCIJU ATZINUMI

Saskaņā ar Ministru kabineta 14.10.2014. noteikumiem Nr. 628 „Noteikumi par pašvaldību teritorijas attīstības plānošanas dokumentiem”, no Vidzemes plānošanas reģiona tika saņemts atzinums par izskatīšanai iesniegto 1.redakciju. Atzinums konstatē,

Vidzemes plānošanas reģiona atzinums



VIDZEMES PLĀNOŠANAS REĢIONS

Reģ. Nr. 90002180245
Bērzaļnes iela 5, Cēsis, Cēsu novads, LV 4101
Tālrunis 64116014
www.vidzeme.lv e-pasts: vidzeme@vidzeme.lv

Cēsis

17.10.2021. Nr.

Limbažu novada pašvaldībai
Elektroniski: pasts@limbazi.lv

Lai ievērotu Attīstības plānošanas sistēmas likuma 5.panta otrās daļas 10.punktu, ka politiku plāno, sabalansējot atsevišķu valsts teritoriju attīstības līmeņus un tempus, balstoties uz Valsts kontroles revīzijas sniegtajām rekomendācijām, aicinām Limbažu novada pašvaldību pārskatīt izstrādes stadijā esošās AP darbības termiņus, to saskaņojot gan ar Latvijas Nacionālā attīstības plāna 2021-2027 darbības termiņu (2027. gads), gan VPR AP (projekta) 2021-2027 darbības termiņu (2027. gads).

Papildus vēršam uzmanību uz to, ka saskaņā ar 24.09.2021. VPR Attīstības padomes lēmumu (Protokols Nr. 7, lēmums Nr. 2), ir aktualizēta “Kārtība, kādā Vidzemes plānošanas reģions izvērtē vietējo pašvaldību ilgtspējīgas attīstības stratēģijas un attīstības programmas” [Pašvaldību IAS un AP izvērtēšanas kārtība](#). Apstiprinātā kārtība un vērtēšanas kritēriji tiks ņemti vērā un izmantoti sagatavojot atzinumu par Limbažu novada AP.

Reģions neizvirza citus specifiskus nosacījumus Limbažu novada pašvaldības attīstības programmas 2022. – 2028. gadam izstrādei.

Kontaktpersona, ar kuru nepieciešamības gadījumā varat sazināties – Vidzemes plānošanas reģiona Teritorijas plānošanas nodaļas vadītāja Ieva Kalniņa, tālr. 26533464, e-pasts: ieva.kalnina@vidzeme.lv.

Administrācijas vadītāja

Guna Kalniņa-Priede

Šis dokuments ir elektroniski parakstīts ar drošu elektronisko parakstu un satur laika zīmogu



VIDZEMES PLĀNOŠANAS REĢIONS

Reģ. Nr. 90002180246
Bērzaines iela 5, Cēsis, Cēsu novads, LV-4101
Tālrunis 64116014
www.vidzeme.lv, e-pasts: vidzeme@vidzeme.lv

Cēsis

17.10.2021. Nr.

Limbažu novada pašvaldībai
Elektroniski: pasts@limbazi.lv

Par Limbažu novada pašvaldības Ilgtermiņa attīstības stratēģijas 2022. – 2046. gadam izstrādi

Vidzemes plānošanas reģions (turpmāk – Reģions) informē, ka saņēmis vēstuli no Limbažu novada pašvaldības, ka saskaņā ar Limbažu novada domes lēmumu (protokols Nr. 8., 19§) ir uzsākta Limbažu novada Ilgtermiņa attīstības stratēģijas 2022-2046 izstrāde. Reģions savas kompetences ietvaros ir iepazinies ar pievienotajiem dokumentiem.

Vidzemes plānošanas reģions vērš uzmanību uz to, ka saskaņā ar Teritorijas attīstības plānošanas likuma 5. panta 3. punktu vietējā līmenī tiek izstrādāta vietējās pašvaldības ilgtspējīgas attīstības stratēģija. Balstoties uz iepriekšminēto, lūdzam precizēt dokumenta nosaukumu atbilstoši likuma prasībām.

Vidzemes plānošanas reģions informē, ka saskaņā ar Attīstības plānošanas sistēmas likuma 9.panta ceturto daļu, vietēja līmeņa attīstības plānošanas dokumenti ir hierarhiski pakārtoti reģionālā līmeņa attīstības plānošanas dokumentiem. Vietējās pašvaldības teritorijas plānojumu izstrādā, ievērojot reģionālā līmeņa attīstības plānošanas dokumentus, saskaņā ar Teritorijas attīstības plānošanas likuma 23.panta pirmās daļas prasībām.

Līdz ar to, izstrādājot Limbažu novada ilgtspējīgas attīstības stratēģiju, aicinām ievērot Vidzemes plānošanas reģiona ilgtspējīgas attīstības stratēģijā definētos stratēģiskos mērķus un prioritātes, kā arī definētās novada perspektīvās viedās specializācijas jomas un IAS 2030 iekļautās vadlīnijas, kas ir atrunātas 4. nodaļā “Telpiskās attīstības perspektīva”.

Papildus informējam Jūs, ka ņemot vērā reģiona teritorijas izmaiņas, saskaņā ar VPR Attīstības padomes lēmumu, ir uzsākts Vidzemes plānošanas reģiona ilgtspējīgas attīstības stratēģijas aktualizācija, kur saskaņā ar apstiprināto darba uzdevumu, plānots integrēt gan Rīgas plānošanas reģiona ilgtspējīgas attīstības stratēģijā definētos telpiskos risinājumus, gan Limbažu novada telpiskos risinājumus.

Balstoties uz iepriekšminēto, ņemot vērā, ka Limbažu novads iekļaujas Rīgas metropoles areālā ietekmes areālā, izstrādājot Limbažu novada ilgtspējīgas attīstības stratēģiju, aicinām izvērtēt un ņemt vērā arī Rīgas metropoles areāla rīcības plānu. Saskaņā ar Rīgas metropoles areāla plānu daļa Limbažu novada (Salacgrīvas pilsēta un pagasts, Viļķenes pagasts, Liepupes pagasts, Limbažu pilsēta un pagasts, Umurgas pagasts, Skultes pagasts, Vidrižu pagasts, Viļķenes pagasts), ietilpst Rīgas metropoles ārējā telpā.

Saskaņā ar VPR IAS aktualizācijas procesā esošo VPR IAS 2030, **Limbaži** definēti kā reģionālas nozīmes attīstības centrs, bet attiecīgi **Salacgrīva** un **Aloja** kā novada nozīmes attīstības centri.

Izstrādājot novada IAS konkrēto izstrādes mērķu un tiem pakārtotā darba uzdevuma kontekstā, īpašu uzmanību aicinām pievērst:

- apdzīvojuma un publisko pakalpojumu plānošanai - vērtēt apdzīvojuma esošo struktūru un ievērot pēctecības principu – prioritāri attīstot esošās apdzīvotās vietas un plānojot jaunas attīstības teritorijas primāri izmantot esošo infrastruktūru un plānojot kopēju komunālo/tehnisko infrastruktūru un pieejamību.
- Plānojot apdzīvoto vietu vai to daļu attīstību, jāievērtē vietas mērogam atbilstoša mobilitāte, kas balstās uz dabai draudzīgiem pārvietošanās veidiem.
- Telpiskās attīstības perspektīvā lūdzam attēlot ainaviski vērtīgās un citas īpašas teritorijas, nosakot vadlīnijas pašvaldības plānojumam to izmantošanā.
- Apdzīvotu vietu attīstībā priekšroku dot iedzīvotāju skaita un apbūves blīvuma paaugstināšanai esošajās apdzīvotajās vietās. Jaunu mājokļu, sociālo un citu pakalpojumu objektu, darba vietu attīstīšanu pēc iespējas plānot esošajās apdzīvotajās vietās, izmantojot nepilnīgi izmantotās teritorijas, izvairoties no “zaļo” teritoriju apbūves;
- Apdzīvojuma struktūrā aicinām saglabāt līdzsvaru starp mājokļu, darba vietu un pieejamo pakalpojumu daudzumu un daudzveidību, regulāri izvērtējot pilsētu/cienu ietekmes zonās esošo mājokļu, darba vietu un pieejamo pakalpojumu kopumu un lietojumu;
- Attiecībā uz Transporta infrastruktūras un sasniedzamības attīstību, lūdzam ievērtēt saistību ar kaimiņu teritorijām – kopīgi Rīgas – Pierīgas transporta risinājumi, salāgots starppilsētu sabiedriskā transporta grafiks ar pilsētas iekšējo sabiedrisko transportu, kā arī sasniedzamība no attālākiem lauku pagastiem uz novadu centriem pilnveide.
- Izstrādājot Limbažu novada IAS aicinām ievērot VPR IAS vadlīnijas dabas un kultūrvēsturisko teritoriju attīstībai, telpiskās attīstības perspektīvā lūdzam attēlot ainaviski vērtīgās un citas īpašas teritorijas, nosakot vadlīnijas pašvaldības plānojumam to izmantošanā.
- Limbažu novadu šķērso Salacas upe, kas arī atrodas Salacgrīvas osta. Ūdens ir svarīga daļa no novada attīstības, tam ir funkcionāls, estētisks un ekonomisks potenciāls, tāpēc aicinām izmantot jūras un upju pieejamību, nodrošinot pēc iespējas vairāk atļautās aktivitātes.
- Limbažu novadam ir daudz ģeogrāfisku priekšnoteikumu, lai tas attīstītos kā pievilcīga teritorija tūrisma attīstībai. Kā viens no priekšnosacījumiem veiksmīgai Limbažu novada darbībai ir labāka un visiem pieejama mobilitātes nodrošināšana no ārpus pilsētu apdzīvotajām vietām līdz novada centram un citiem ievērojamiem atpūtas objektiem, lai tiktu veicināts iekšējais tūrisms, kam ir būtisks nākotnes potenciāls.
- Izstrādājot Limbažu novada IAS, aicinām ņemt vērā aktuālās tendences un principus ilgtspējīgai teritoriju attīstībai, tostarp Eiropas Savienības “Zaļo kursu”, kas ierosināts kā jaunā Eiropas Savienības (ES) izaugsmes stratēģija, ar mērķi ES pārveidot par klimatneitrālu, taisnīgu un pārticīgu sabiedrību ar mūsdienīgu, resursefektīvu un konkurētspējīgu ekonomiku. Tādejādi aicinām Limbažu novada IAS ietvert stratēģiskos uzstādījumus novada attīstībai, paredzot tādu novada pašvaldības attīstību, kas veicina ES virzību uz klimatneitralitāti, vienlaikus nezaudējot starptautisko konkurētspēju.

Papildus vēršam uzmanību uz to, ka balstoties uz Darbības programmas 2021-2027. SAM 5.1.1 noteikto, atbalsts šī specifiskā atbalsta mērķa ietvaros ir plānots novirzīt pilsētu

funkcionālajās teritorijās, kas noteiktas Vidzemes reģiona AP un pašvaldību plānošanas dokumentos. Ņemot vērā iepriekšminēto, kā arī sarunu rezultātu ar Limbažu novada pašvaldību, definējot Limbažu pilsētas funkcionālo teritoriju, lūdzam ņemt vērā Vidzemes plānošanas sagatavotos priekšlikumus un definēto Limbažu pilsētas funkcionālo teritoriju.

Vidzemes plānošanas reģiona spēkā esošā Ilgtspējīgas attīstības stratēģija 2030 pieejama šeit: [VPR IAS 2030](#). Aktualizēto VPR IAS 2030 projektu plānots nodot uz publisko apspriešanu 29.10.2021.

Saskaņā ar Limbažu novada pašvaldības lēmumu Limbažu novada IAS darbības termiņš ir noteikts līdz 2046. gadam.

Lai ievērotu Attīstības plānošanas sistēmas likuma 5.panta otrās daļas 10.punktu, ka politiku plāno, sabalansējot atsevišķu valsts teritoriju attīstības līmeņus un tempus, balstoties uz Valsts kontroles revīzijas sniegtajām rekomendācijām, aicinām Limbažu novada pašvaldību pārskatīt izstrādes stadijā esošās IAS darbības termiņus, to saskaņojot gan ar Latvijas ilgtspējīgas attīstības stratēģijas 2030 darbības termiņu (2030. gads), gan VPR IAS 2030 darbības termiņu (2030. gads).

Papildus vēršam uzmanību uz to, ka saskaņā ar 24.09.2021. VPR Attīstības padomes lēmumu (Protokols Nr. 7, lēmums Nr. 2), ir aktualizēta "[Kārtība, kādā Vidzemes plānošanas reģions izvērtē vietējo pašvaldību ilgtspējīgas attīstības stratēģijas un attīstības programmas](#)" [Pašvaldību IAS un AP izvērtēšanas kārtība](#)

Apstiprinātā kārtība un vērtēšanas kritēriji tiks ņemti vērā un izmantoti sagatavojot atzinumu par Limbažu novada IAS.

Jautājumu gadījumā lūgums sazināties ar Teritorijas plānošanas nodaļas vadītāju Ievu Kalniņu, e pasts: ieva.kalnina@vidzeme.lv, tel.nr. 26533464

Administrācijas vadītāja

Guna Kalniņa-Priede

ŠIS DOKUMENTS IR ELEKTRONISKI PARAKSTĪTS AR DROŠU ELEKTRONISKO PARAKSTU
UN SATUR LAIKA ZĪMOGU

I. Kalniņa,
ieva.kalnina@vidzeme.lv
+371 26533464

Veselības inspekcijas atzinums



Veselības inspekcija

Klijānu iela 7, Rīga, LV-1012, faktiskā adrese: Leona Paegles iela 9, Valmiera, LV-4201
tālrunis: 64281130, tālrunis/fakss: 64281752, e-pasts: vidzema@vi.gov.lv, www.vi.gov.lv

NOSACĪJUMI TERITORIJAS PLĀNOJUMAM

Valmierā

2021. gada 28. jūlijā

Nr. 4.6.3.-10./25918/129

Limbažu novada dome
e-adresē

1. Objekta nosaukums: Limbažu novada Ilgtspējīgas attīstības stratēģija 2022.-2046. gadam
2. Objekta adrese: Limbažu novads
3. Objekta īpašnieks: Limbažu novada dome, reģ. Nr. 90009114631, Lāčplēša iela 2, Rīgas iela 16, Limbaži, Limbažu novads, LV-4001
4. Iesniegtie dokumenti: 22.07.2021. iesniegums Nr. 25918; Limbažu novada domes sēdes 2021. gada 22. aprīļa protokols Nr. 8, 19. § „Par jaunizveidojamā Limbažu novada Ilgttermiņa attīstības stratēģijas 2022.-2046. gadam izstrādes uzsākšanu” un darba uzdevums
5. Apsekojums veikts: Nav nepieciešams
6. Apsekojumā piedalījās: -
7. Konstatēts: Administratīvo teritoriju un apdzīvoto vietu likums, kas stājās spēkā 2020. gada 23. jūnijā, nosaka, ka Limbažu novadu veido sekojošas teritoriālās vienības: Ainažu pagasts, Ainažu pilsēta, Salacgrīvas pagasts, Salacgrīvas pilsēta, Liepupes pagasts (iepriekš Salacgrīvas novads); Staiceles pagasts, Staiceles pilsēta, Alojās pagasts, Alojās pilsēta, Braslavas pagasts, Brīvzemnieku pagasts (iepriekš Alojās novads); Pāles pagasts, Viļķenes pagasts, Katvaru pagasts, Umurgas pagasts, Limbažu pagasts, Limbažu pilsēta, Skultes pagasts, Vidrižu pagasts (iepriekš Limbažu novads). Limbažu novada Ilgtspējīgas attīstības stratēģijā 2022.-2046. gadam tiks noteikts novada ilgtermiņa attīstības redzējums/vīzija, vērtības, stratēģiskie mērķi, ilgtermiņa attīstības prioritātes un teritorijas specializācija, kā arī iekļauta telpiskās attīstības perspektīva, izstrādājot vadlīnijas – pamatprincipus teritorijas plānošanai un attīstībai.
8. NOSACĪJUMI Ilgtspējīgas attīstības stratēģijas izstrādes gaitā paredzēt: 1. Veicināt cilvēku ar funkcionāliem traucējumiem iekļaušanos sabiedrībā, plānot pasākumus, lai nodrošinātu vides pieejamību publiskajās būvēs, telpās un publiskajā ārtelpā saskaņā ar Ministru kabineta 2015. gada 30. jūnija noteikumos Nr. 331 „Noteikumi par Latvijas būvnormatīvu LBN 208-15 „Publiskas būves”” noteiktajām prasībām un Labklājības ministrijas izstrādātajām vadlīnijām „Vides pieejamības vadlīnijas publiskām būvēm un telpām un publiskajai ārtelpai” (Rīga, 2018).

2. Plānot pasākumus, lai nodrošinātu atkritumu apsaimniekošanu atbilstoši Atkritumu apsaimniekošanas likuma un saistošo noteikumu prasībām, lai palielinātu pārstrādei nodoto atkritumu apjomu un samazinātu poligonos uzglabāto atkritumu apjomu.
3. Ūdeņu aizsardzības un ilgtspējas nodrošināšanai, ņemt vērā Ūdens apsaimniekošanas likumā noteiktās prasības, Vadlīnijas iekšzemes publisko ūdeņu pārvaldībai pašvaldībās un Gaujas upju baseina apgabala apsaimniekošanas plānu.
4. Veicināt centralizētās ūdensapgādes un kanalizācijas tīklu attīstību un pasākumu plānošanu dzeramā ūdens kvalitātes uzlabošanai. Nodrošināt dzeramā ūdens kvalitātes atbilstību Ministru kabineta 2017. gada 14. novembra noteikumos Nr. 671 „Dzeramā ūdens obligātās nekaitīguma un kvalitātes prasības, monitoringa un kontroles kārtība” noteiktajām prasībām. Paredzēt pasākumus dzeramā ūdens ņemšanas horizontu aizsardzībai, nekvalitatīvo un neapsaimniekoto ūdens ieguves urbumu apzināšanai un atbilstoši likvidācijai.
5. Plānot pasākumus, lai nodrošinātu notekūdeņu savākšanu un apsaimniekošanu atbilstoši Ministru kabineta 2002. gada 22. janvāra noteikumu Nr. 34 „Noteikumi par piesārņojošo vielu emisiju ūdenī” prasībām. Īpaši pievērst uzmanību ražošanas un dzīvojamās apbūves teritorijām, kuras paredzēts paplašināt vai attīstīt no jauna.
6. Plānot pasākumus, lai nodrošinātu atbilstošus gaisa kvalitātes normatīvos rādītājus apdzīvotās teritorijās saskaņā ar Ministru kabineta 2009. gada 3. novembra noteikumos Nr. 1290 „Noteikumi par gaisa kvalitāti” noteiktajām prasībām.
7. Plānot pasākumus, lai ierobežotu trokšņa nelabvēlīgo ietekmi uz cilvēku veselību atbilstoši Ministru kabineta 2014. gada 7. janvāra noteikumos Nr. 16 „Trokšņa novērtēšanas un pārvaldības kārtība” un Ministru kabineta 2015. gada 16. jūnija noteikumos Nr. 312 „Noteikumi par Latvijas būvnormatīvu LBN 016-15 „Būvakustika”” noteiktajām prasībām.
1. Veicināt peldvietu atbilstību Ministru kabineta 2017. gada 28. novembra noteikumu Nr. 692 „Peldvietas izveidošanas, uzturēšanas un ūdens kvalitātes pārvaldības kārtība” prasībām, t.sk. veicināt Limbažu novadā esošo neoficiālo peldvietu apsaimniekošanu, labiekārtošanu un higiēnas prasību nodrošināšanu, peld sezonas laikā no 15. maija līdz 15. septembrim, veicot ūdens kvalitātes pārbaudes akreditētās laboratorijās.
2. Paredzēt teritorijas attīstību saskaņā ar Ministru kabineta 2013. gada 30. aprīļa noteikumu Nr. 240 „Vispārīgie teritorijas plānošanas, izmantošanas un apbūves noteikumi” prasībām, nodrošinot iespējas veselīga dzīvesveida un vides drošības pasākumu veicināšanai, veicinot brīvo zaļo teritoriju un rekreācijas vietu attīstību.
3. Plānot pasākumus elektromagnētiskā starojuma piesārņojuma noteikšanai un novērtēšanai, balstoties uz Ministru kabineta 2018. gada 16. oktobra noteikumu Nr. 637 „Elektromagnētiskā lauka iedarbības uz iedzīvotājiem novērtēšanas un ierobežošanas noteikumi” prasībām, kā arī pievērst uzmanību publiskās un dzīvojamās apbūves attīstībai elektromagnētiskā starojuma objektu tuvumā.
4. Ievērot Aizsargjoslu likuma prasības, lai nodrošinātu aizsargjoslas gar dzelzceļiem, autoceļiem, elektrisko tīklu gaisa vadu līnijām, inženierkomunikācijām, virszemes ūdensobjektiem un pazemes ūdens ņemšanas vietām, kā arī paaugstinātas bīstamības objektiem saskaņā ar Ministru kabineta 2018. gada 11. septembra noteikumiem Nr. 568 „Paaugstinātas bīstamības objektu saraksts” un riska teritorijām, t.i., ūdens erozijas, pazemes ūdeņu piesārņojuma, applūšanas un paaugstinātas ugunsbīstamības riska teritorijām.

Sabiedrības veselības departamenta
Vidzemes kontroles nodaļas vadītājs

Kalvis Latsons



Veselības inspekcija

Klijānu iela 7, Rīga, LV-1012, faktiskā adrese: Leona Paeģles iela 9, Valmiera, LV-4201
tālrunis: 64281130, tālrunis/fakss: 64281752, e-pasts: vidzeme@vi.gov.lv, www.vi.gov.lv

NOSACĪJUMI TERITORIJAS PLĀNOJUMAM

Valmierā

2021. gada 28. jūlijā

Nr. 4.6.3.-10./25918/128

Limbažu novada dome
e-adresē

1.	Objekta nosaukums: Limbažu novada Attīstības programma 2022.-2028. gadam
2.	Objekta adrese: Limbažu novads
3.	Objekta īpašnieks: Limbažu novada dome, reģ. Nr. 90009114631, Lāčplēša iela 2, Rīgas iela 16, Limbaži, Limbažu novads, LV-4001
4.	Iesniegtie dokumenti: 22.07.2021. iesniegums Nr. 25918; Limbažu novada domes sēdes 2021. gada 22. aprīļa protokols Nr. 8, 20. § „Par jaunizveidojamā Limbažu novada Attīstības programmas 2022.-2028. gadam izstrādes uzsākšanu” un darba uzdevums
5.	Apsekojums veikts: Nav nepieciešams
6.	Apsekojumā piedalījās: -
7.	<p>Konstatēts: Administratīvo teritoriju un apdzīvoto vietu likums, kas stājas spēkā 2020. gada 23. jūnijā, nosaka, ka Limbažu novadu veido sekojošas teritoriālās vienības: Ainažu pagasts, Ainažu pilsēta, Salacgrīvas pagasts, Salacgrīvas pilsēta, Liepupes pagasts (iepriekš Salacgrīvas novads); Staiceles pagasts, Staiceles pilsēta, Alojās pagasts, Alojās pilsēta, Braslavas pagasts, Brīvēznieku pagasts (iepriekš Alojās novads); Pāles pagasts, Viļķenes pagasts, Katvaru pagasts, Umurgas pagasts, Limbažu pagasts, Limbažu pilsēta, Skultes pagasts, Vidrižu pagasts (iepriekš Limbažu novads).</p> <p>Limbažu novada Attīstības programmā tiks noteiktas vidēja termiņa prioritātes un pasākumu kopums pašvaldības ilgtermiņa stratēģisko mērķu un noteikto ilgtermiņa prioritāšu īstenošanai.</p>
8.	<p>NOSACĪJUMI</p> <p>Attīstības programmas izstrādes gaitā paredzēt:</p> <ol style="list-style-type: none"> 1. Veicināt cilvēku ar funkcionāliem traucējumiem iekļaušanos sabiedrībā, plānot pasākumus, lai nodrošinātu vides pieejamību publiskajās būvēs, telpās un publiskajā ārtelpā saskaņā ar Ministru kabineta 2015. gada 30. jūnija noteikumos Nr. 331 „Noteikumi par Latvijas būvnormatīvu LBN 208-15 „Publiskas būves” noteiktajām prasībām un Labklājības ministrijas izstrādātajām vadlīnijām „Vides pieejamības vadlīnijas publiskām būvēm un telpām un publiskajai ārtelpai” (Rīga, 2018). 2. Plānot pasākumus, lai nodrošinātu atkritumu apsaimniekošanu atbilstoši Atkritumu apsaimniekošanas likuma un saistošo noteikumu prasībām, lai palielinātu pārstrādei nodoto atkritumu apjomu un samazinātu poligonos uzglabāto atkritumu apjomu.

DOKUMENTS PARAKSTĪTS AR DROŠU ELEKTRONISKO PARAKSTU, KAS SATUR LAIKA ZĪMOGU

F448-v1

3. Ūdeņu aizsardzības un ilgtspējas nodrošināšanai, ņemot vērā Ūdens apsaimniekošanas likumā noteiktās prasības, Vadlīnijas iekšzemes publisko ūdeņu pārvaldībai pašvaldībās un Gaujas upju baseina apgabala apsaimniekošanas plānu.
4. Veicināt centralizētās ūdensapgādes un kanalizācijas tīklu attīstību un pasākumu plānošanu dzeramā ūdens kvalitātes uzlabošanai. Nodrošināt dzeramā ūdens kvalitātes atbilstību Ministru kabineta 2017. gada 14. novembra noteikumos Nr. 671 „Dzeramā ūdens obligātās nekaitīguma un kvalitātes prasības, monitoringa un kontroles kārtība” noteiktajām prasībām. Paredzēt pasākumus dzeramā ūdens ņemšanas horizontu aizsardzībai, nekvalitatīvo un neapsaimniekoto ūdens ieguves urbumu apzināšanai un atbilstoši likvidācijai.
5. Plānot pasākumus, lai nodrošinātu notekūdeņu savākšanu un apsaimniekošanu atbilstoši Ministru kabineta 2002. gada 22. janvāra noteikumu Nr. 34 „Noteikumi par piesārņojošo vielu emisiju ūdenī” prasībām. Īpaši pievērst uzmanību ražošanas un dzīvojamās apbūves teritorijām, kuras paredzēts paplašināt vai attīstīt no jauna.
6. Plānot pasākumus, lai nodrošinātu atbilstošus gaisa kvalitātes normatīvos rādītājus apdzīvotās teritorijās saskaņā ar Ministru kabineta 2009. gada 3. novembra noteikumos Nr. 1290 „Noteikumi par gaisa kvalitāti” noteiktajām prasībām.
7. Plānot pasākumus, lai ierobežotu trokšņa nelabvēlīgo ietekmi uz cilvēku veselību atbilstoši Ministru kabineta 2014. gada 7. janvāra noteikumos Nr. 16 „Trokšņa novērtēšanas un pārvaldības kārtība” un Ministru kabineta 2015. gada 16. jūnija noteikumos Nr. 312 „Noteikumi par Latvijas būvnormatīvu LBN 016-15 „Būvakustika” noteiktajām prasībām.
1. Veicināt peldvietu atbilstību Ministru kabineta 2017. gada 28. novembra noteikumu Nr. 692 „Peldvietas izveidošanas, uzturēšanas un ūdens kvalitātes pārvaldības kārtība” prasībām, t.sk. veicināt Limbažu novadā esošo neoficiālo peldvietu apsaimniekošanu, labiekārtošanu un higiēnas prasību nodrošināšanu, peld sezonas laikā no 15. maija līdz 15. septembrim, veicot ūdens kvalitātes pārbaudes akreditētās laboratorijās.
2. Paredzēt teritorijas attīstību saskaņā ar Ministru kabineta 2013. gada 30. aprīļa noteikumu Nr. 240 „Vispārīgie teritorijas plānošanas, izmantošanas un apbūves noteikumi” prasībām, nodrošinot iespējas veselīga dzīvesveida un vides drošības pasākumu veicināšanai, veicinot brīvo zaļo teritoriju un rekreācijas vietu attīstību.
3. Plānot pasākumus elektromagnētiskā starojuma piesārņojuma noteikšanai un novērtēšanai, balstoties uz Ministru kabineta 2018. gada 16. oktobra noteikumu Nr. 637 „Elektromagnētiskā lauka iedarbības uz iedzīvotājiem novērtēšanas un ierobežošanas noteikumi” prasībām, kā arī pievērst uzmanību publiskās un dzīvojamās apbūves attīstībai elektromagnētiskā starojuma objektu tuvumā.
4. Ievērot Aizsargjoslu likuma prasības, lai nodrošinātu aizsargjoslas gar dzelzceļiem, autoceļiem, elektrisko tīklu gaisa vadu līnijām, inženierkomunikācijām, virszemes ūdensobjektiem un pazemes ūdens ņemšanas vietām, kā arī paaugstinātas bīstamības objektiem saskaņā ar Ministru kabineta 2018. gada 11. septembra noteikumiem Nr. 568 „Paaugstinātas bīstamības objektu saraksts” un riska teritorijām, t.i., ūdens erozijas, pazemes ūdeņu piesārņojuma, applūšanas un paaugstinātas ugunsbīstamības riska teritorijām.
5. Plānot pasākumus saimnieciskās darbības radītā piesārņojuma ietekmes mazināšanā, ņemot vērā rūpniecisko avāriju riskus, piemēram, Skultes un Salacgrīvas ostās.

Sabiedrības veselības departamenta
Vidzemes kontroles nodaļas vadītājs

Kalvis Latsons

Silvija Švalkovska, 64281130
silvija.svalkovska@vi.gov.lv

Dabas aizsardzības pārvaldes atzinums



Dabas aizsardzības pārvalde

VIDZEMES REĢIONĀLĀ ADMINISTRĀCIJA
„Kārjukalns”, Drabešu pag., Cēsu nov., LV-4101, tālr. 64 107 230, e-pasts: vidzeme@daba.gov.lv, www.daba.gov.lv
Cēsu novada Drabešu pagastā

05.08.2021. Nr.4.8/4375/2021-N

Uz 21.07.2021. Nr.4.13.2/21-2/14

Limbažu novada pašvaldībai

Nosūtīšanai e-Adresē

Par nosacījumu sniegšanu

Dabas aizsardzības pārvaldes Vidzemes reģionālā administrācija (turpmāk – Administrācija) ir saņēmusi Jūsu vēstuli, kurā informējat, ka Limbažu novada pašvaldība ir uzsākusi Ilgtspējīgas attīstības stratēģijas 2022.-2046.gadam un Attīstības programmas 2022.-2028.gadam (turpmāk – Plānošanas dokumenti) izstrādi un lūdzat sniegt nosacījumus iepriekšminēto dokumentu izstrādei.

Atbilstoši Ministru kabineta 2014.gada 14.oktobra noteikumu Nr.628 „Noteikumi par pašvaldību teritorijas attīstības plānošanas dokumentiem” 56.2.apakšpunktā un Ministru kabineta 2009.gada 2.jūnija noteikumu Nr.507 “Dabas aizsardzības pārvaldes nolikums” 3.15.punktā noteiktajam, Administrācija savas kompetences ietvaros sniedz sekojošu informāciju:

- Atbilstoši Dabas aizsardzības pārvaldes uzturētajai dabas datu pārvaldības sistēmas „OZOLS” (turpmāk – DDPS “OZOLS”) īpaši aizsargājamo sugu, to dzīvotņu un īpaši aizsargājamo biotopu valsts reģistra informācijai, Limbažu novadā atrodas vairākas valsts nozīmes īpaši aizsargājamās dabas teritorijas (t.sk. *Natura 2000* teritorijas) (pieejama: <https://ozols.gov.lv/pub>). Informācija par īpaši aizsargājamām dabas teritorijām (to izveidošanas mērķis, teritoriju apraksti, izstrādātie dabas aizsardzības plāni u.c. info) pieejama: <https://www.daba.gov.lv/iv/par-ipasi-aizsargajamam-dabas-teritorijam>
- Analizējot pašreiz spēkā esošos novadu attīstības plānošanas dokumentus, var secināt, ka dabas vērtību (tai skaitā *Natura 2000* teritoriju) saglabāšanas nepieciešamība tajos atzīta vispārīgi, primāri uzsvērts īpaši aizsargājamo dabas teritoriju ainaviskums, to nozīmīgā loma tūrisma veicināšanā, ir paredzēta tūrisma infrastruktūras attīstība. Tomēr trūkst skatījuma, kā dažādās jomās izvirzītās prioritātes ietekmēs *Natura 2000* teritoriju, kā arī ārpus *Natura 2000* vietām esošo dabas vērtību saglabāšanu. Tāpat trūkst izpratnes par to, kas ir bioloģiskā daudzveidība un kādas darbības veicina tās saglabāšanu, tādējādi nospraustie uzdevumi neatbilst izvirzītajam mērķim. Paustie nodomi rūpēties par novada dabas vērtībām/dabas mantojumu galvenokārt vērtējami kā samērā nekonkrēti apgalvojumi, kuriem nav izvirzītas atbilstošas rīcības. Līdz ar to Administrācija aicina Limbažu novada Plānošanas dokumentos izvirzīt gan vadlīnijas, mērķus un rīcības novada dabas daudzveidības, tai skaitā *Natura 2000* teritoriju dabas vērtību saglabāšanai, gan integrēt dabas aizsardzības interešu ievērošanu tādās jomās kā lauksaimniecība, mežsaimniecība, derīgo izrakteņu (smilts, grants) ieguve, kūdras ieguve, tūrisms. Ir nepieciešams izvērtēt, kā novada nospraustās prioritātes ietekmēs *Natura 2000* teritorijas, ņemot vērā arī kumulatīvās ietekmes. Kopš pandēmijas sākuma ievērojami ir palielinājusies apmeklētāju plūsma dabas takās un strauji attīstās citi ar dabas vērošanu saistīti piedāvājumi. Līdz ar to aizvien aktuālāks kļūst jautājums par tūristu un dabas aizsardzības interešu saskaņošanu un nepieciešamība pēc visu iesaistīto pušu sadarbības šo jautājumu risināšanā.

Saskaņā ar 2021.gada 22.aprīļa domes sēdes protokola Nr.8 7.4.punktu, ir izveidota *Vides un infrastruktūras* darba grupa. Līdz ar to Administrācija aicina darba grupā piesaistīt speciālistus – biologu, vēlams, sugu un biotopu ekspertu. Tas cita starpā palīdzēs arī izvairīties no tādu rīcību kā kūdras ieguve un meliorācijas sistēmu atjaunošana iekļaušanas pie “ekoloģiskām” vai “bioloģiskās daudzveidības saglabāšanu veicinošām” rīcībām, jo, piemēram, pārmitru teritoriju (purvu, purvaino mežu) dabas vērtību saglabāšanā nodrošina atbilstošs mitruma režīms, tādēļ meliorācija un kūdras ieguve pieguļošajās platībās ir nozīmīgs apdraudējums. Tāpat būtiskākie riski, kas apdraud bioloģiskās daudzveidības saglabāšanu ne vien lielākajos mežu masīvos, bet arī mozaikveida ainavās ar ievērojamu mežu īpatnību, ir mežu fragmentācija un traucējumu palielināšana, ko rada ceļu ekspluatācija (piemēram, īpaši aizsargājamo putnu sugu ligzdošanai). Papildus jānorāda, ka jaunu ceļu būvniecība nav stratēģiski izvērtēta un bieži meža autoceļi beidzas vien dažu simtu metru attālumā no citiem autoceļiem un dabiskām brauktuvenām, tādējādi neveidojot savienojumu, kas būtu nepieciešams, vērtējot kopējo ceļu tīklu reģionā.

- Administrācija rekomendē paredzēt pasākumus tipiskās Vidzemes ainavas saglabāšanā un Plānošanas dokumentu ietvaros paredzēt risinājumus meža fragmentācijas mazināšanai, kā arī esošo vērtību un atklātās ainavas saglabāšanai (nosakot ainaviski vērtīgās vietas, ko nav pieļaujams apmežot, ainaviskos ceļus, kā arī nosakot tādas apbūves nosacījumus, kas uzlabo, nevis degradē ainavas vērtību, u. c.). Nepieciešams vērst uzmanību uz augstvērtīgo ainavu telpu saglabāšanu, paredzot arī risinājumus, kas nodrošinās mērķtiecīgu ainavu kvalitātes uzlabošanu, novērstu augstvērtīgo ainavu telpu izzušanu un uzlabotu ainavu, kur tās vērtība ir mazinājusies vai zudusi.
- Lai veicinātu dabas kapitāla saglabāšanu, aicinām plānošanas procesā apsvērt šādus aspektus:
 - ✓ Nepalielināt ciemu robežas un nesamazināt dabas pamatnes, mežu un lauksaimniecības teritorijas īpaši aizsargājamās dabas teritorijās;
 - ✓ Saglabāt brīvi pieejamus, neapbūvētus un nepārveidotus publisko ūdensobjektu krastus;
 - ✓ Ņemt vērā projekta “Dabas skaitīšana” rezultātus un neplānot jaunu apbūvi īpaši aizsargājamo biotopu teritorijās (it īpaši tajās, kas ietilpst īpaši aizsargājamās dabas teritorijās);
 - ✓ Izvērtēt iespēju piešķirt nekustamā īpašuma nodokļu atlaides, ja īpašumā atrodas aizsargājami koki (dižkoki) un īpaši aizsargājami zālāju biotopi, kas tiek atbilstoši apsaimniekoti;
 - ✓ Izskatīt jautājumus par esošo kūdras atradņu rekultivāciju, ņemt vērā Eiropas Komisijas Life 2014.-2020. programmas Klimata pasākumu apakšprogrammas Klimata pārmaiņu mazināšanas prioritārās jomas projekta “Degradēto purvu atbildīga apsaimniekošana un ilgtspējīga izmantošana Latvijā, LIFE REstore” projekta rezultātus.

Direktora p.i.

M.Zīverts

Šis dokuments ir parakstīts ar drošu elektronisko parakstu un satur laika zīmogu.

Inese Latkovska, 26141751
inese.latkovska@daba.gov.lv

Valsts Vides dienesta atzinums



Valsts vides dienests

VIDZEMES REĢIONĀLĀ VIDES PĀRVALDE

L. Paegles iela 13, Valmiera, LV-4201, tālr. 64207266 | Blaumaga iela 7, Madona, LV-4801, tālr. 64807451
e-pasts vidzeme@vvd.gov.lv, www.vvd.gov.lv
Rūpniecības iela 23, Rīga, LV-1045, tālr. 67084200, fakss 67084212, e-pasts vvd@vvd.gov.lv, www.vvd.gov.lv

Valmierā

03.08.2021 Nr. 11.2/3326/VI/2021
Uz 21.07.2021. Nr. 4.13.2/21-2/14

Limbažu novada pašvaldībai
Nosūtīšanai eAdresē

Par Limbažu novada

**Ilgtermiņīgās attīstības stratēģijas 2022.-2046.gadam un
Attīstības programmas 2022.-2028.gadam izstrādi**

Valsts vides dienesta Vidzemes reģionālajā vides pārvaldē (turpmāk – Pārvalde) ir izskatīts Limbažu novada pašvaldības 21.07.2021. iesniegums Nr. 4.13.2/21-2/14 “Par nosacījumu sniegšanu Limbažu novada Ilgtspējīgas attīstības stratēģijas 2022.-2046.gadam un Attīstības programmas 2022.-2028.gadam izstrādei”, kurā sniegta informācija par Ilgtspējīgas attīstības stratēģijas 2022.-2046.gadam (turpmāk – Ilgtspējīgas attīstības stratēģija) un Attīstības programmas 2022.-2028.gadam (turpmāk – Attīstības programma) izstrādi. Tāpat tiek lūgts sniegt nosacījumus Ilgtspējīgas attīstības stratēģijas un Attīstības programmas izstrādei.

Saskaņā ar likuma “Par ietekmes uz vidi novērtējumu” 23.¹ panta pirmo daļu, uzsākot tāda plānošanas dokumenta sagatavošanu, kuram saskaņā ar šo likumu var būt būtiska ietekme uz vidi, arī uz Eiropas nozīmes aizsargājamo dabas teritoriju (*Natura 2000*), izstrādātajam jāiesniedz rakstveida iesniegums Vides pārraudzības valsts birojā. Pirms rakstveida iesnieguma iesniegšanas izstrādātajam būtu jākonsultējas ar ieinteresētajām vides un sabiedrības veselības institūcijām par stratēģiskā ietekmes uz vidi novērtējuma nepieciešamību.

Atbilstoši Darba uzdevumiem (Pielikums Nr.1 Limbažu novada domes 22.04.2021. sēdes lēmumam (protokols Nr.8, 19.§) un (Pielikums Nr.1 Limbažu novada domes 22.04.2021. sēdes lēmumam (protokols Nr.8, 20.§)) secināms, ka:

Jaunveidotajā Limbažu novada teritorijā ietilpst Limbažu, Alojas un Salacgrīvas novadi.

Ilgtermiņīgās attīstības stratēģijas izstrādes uzdevumi ir noteikt jaunizveidojamā Limbažu novada telpisko struktūru un vēlamās ilgtermiņa izmaiņas; pašreizējo un nākotnē vēlamo ekonomisko specializāciju; definēt ilgtermiņa nākotnes vīziju; noteikt ilgtermiņa stratēģiskos mērķus, ilgtermiņa prioritātes, attīstības rīcības prioritāšu ietvaros; noteikt telpiskās attīstības

perspektīvu rakstveidā un grafiskā veidā, kā arī teritorijas attīstības vadlīnijas; definēt jaunizveidotā Limbažu novada identitātes elementus un zīmola attīstības stratēģiskās vadlīnijas; nodrošināt novada iedzīvotāju iesaisti publiskajās apspriešanās, tematiskās darba grupās, aptaujās, un to apkopojumos, analizē.

Attīstības programmas izstrādes uzdevumi paredz Limbažu, Alojas un Salacgrīvas novadu ilgtspējīgas attīstības stratēģijās noteiktās ilgtermiņa attīstības vīziju, stratēģiskos mērķu, ilgtermiņa un vidēja termiņa prioritāšu izvērtēšanu un saskaņošanu; kā arī paredz definēt jaunizveidojamā novada vidēja termiņa attīstības virzienus un rīcību kopumu, finanšu resursus un atbildīgos izpildītājus to īstenošanai; izvērtēt un ņemt vērā plānošanas reģionu spēkā esošos teritorijas attīstības plānošanas dokumentus, teritorijas plānojumus un to pašvaldību teritorijas attīstības plānošanas dokumentus, ar kurām robežojas Limbažu novads; izvērtēt un ņemt vērā pašvaldību iepriekš izstrādātos attīstības plānošanas dokumentus nodrošināt sabiedrības pārstāvju līdzdalību Attīstības programmas izstrādē.

Saskaņā ar Dabas aizsardzības pārvaldes dabas datu pārvaldības sistēmā *OZOLS* pieejamo informāciju jaunveidotajā Limbažu novadā atrodas vairākas īpaši aizsargājamās dabas teritorijas, tajā skaitā Ziemeļvidzemes biosfēras rezervāts un Eiropas nozīmes īpaši aizsargājamās teritorijas *Natura 2000* – dabas parks “Salacas ieleja”, dabas liegumi “Randu pļavas”, “Vitupes ieleja”, “Vidzemes akmeņainā jūrmala”, “Dziļezers un Riebezers”, “Dūņezers”, “Laugas purvs”, “Lielais un Pemmes purvs”, “Purgaiļu purvs”, “Augstroze”, “Klagatu purvs”, “Niedrāju – Pilkas purvs”, “Lielpurvs”, “Dzerves purvs”, “Kalna purvs”, daļēji “Lielais purvs”, “Mērnīeku dumbrāji”, kā arī dabas pieminekļi – dižkoki un dižakmeņi. Limbažu novada teritorijas rietumu daļa, platības ziņā liela teritorija atrodas Baltijas jūras un Rīgas jūras līča piekrastes aizsargjoslā, tajā skaitā krasta kāpu aizsargjoslā.

Saskaņā ar Iesniegumu un Darba uzdevumiem nav norādes, ka Limbažu novada Ilgtspējīgas stratēģija un Attīstības programma saistītas ar likuma „Par ietekmes uz vidi novērtējumu” (turpmāk – Likuma) 1. un 2.pielikuma darbību īstenošanu, kā arī nav norādes par plānošanas dokumentu īstenošanas ietekmēm uz īpaši aizsargājamām dabas teritorijām, Baltijas jūras un Rīgas jūras līča piekrastes aizsargjoslu un citām virszemes ūdensobjektu aizsargjoslām, īpaši aizsargājamām sugām, to dzīvotnēm un īpaši aizsargājamajiem biotopiem mikroliegumiem u.tml.

Likuma 4. panta trešās daļas 1. un 2. punkts noteic, ka ietekmes uz vidi stratēģisko novērtējumu citu starpā veic plānošanas dokumentiem, kurus apstiprina vietējā pašvaldība, kuri saistīti ar reģionālo attīstību, zemes izmantošanu, teritoriju plānojumiem un ietver pamatnosacījumus šā Likuma 1. vai 2. pielikumā paredzēto darbību īstenošanai, kā arī plānošanas dokumentiem, kuru īstenošanai var būt būtiska ietekme uz *Natura 2000* teritoriju.

Pārvalde pieļauj, ka Limbažu novada Ilgtspējīgas attīstības stratēģijas un Attīstības programmas izstrāde un īstenošana varētu būt saistīta ar pārrobežu ietekmi, kaut gan iesniegtā informācija neietver norādes par nozīmīgiem jauniem projektiem, kas varētu radīt pārrobežu ietekmi.

Limbažu novada Ilgtspējīgas attīstības stratēģiju un Attīstības programmu paredzēts izstrādāt kā jaunus plānošanas dokumentus apvienotajam Limbažu novadam. Viens no būtiskiem attīstības plānošanas aspektiem ir platības ziņā lielas Limbažu novada teritorijas daļas atrašanās īpaši aizsargājamā dabas teritorijā (arī Eiropas nozīmes aizsargājamā dabas

teritorijā *Natura 2000*) un Baltijas jūras un Rīgas jūras līča piekrastes aizsargjoslā, kurā izvietoti arī vairāki ciemi (t. sk. Vārzas, Tūja, Lembuži, Lāņi) un Salacgrīvas un Ainažu pilsētas. Saskaņā ar iesniegto informāciju nav paredzams, ka ar Limbažu novada teritorijas izmaiņām būtu plānots paplašināt administratīvās teritorijās esošā Baltijas jūras un Rīgas jūras līča piekrastes daļā, un darbības ar telpisku piesaisti.

Ņemot vērā visu iepriekš rakstīto, Pārvalde uzskata, ka jaunveidojamā Limbažu novada Ilgtspējīgas attīstības stratēģijai un Attīstības programmai būtu piemērojama stratēģiskā ietekmes uz vidi novērtējuma procedūra, jo minēto teritorijas attīstības plānošanas dokumentu īstenošanai var būt būtiska ietekme uz vidi, tajā skaitā uz īpaši aizsargājamām dabas teritorijām un Baltijas jūras un Rīgas jūras līča piekrastes aizsargjoslu.

Īpašus nosacījumus šo plānošanas dokumentu **izstrādei Pārvalde neizvirza**. Pārvalde iesaka ievērot vides aizsardzības normatīvo aktu tiesisko regulējumu; saistībā ar vides kvalitātes un bioloģiskās daudzveidības saglabāšanas un kvalitatīvas dzīves vides nodrošināšanu iedzīvotājiem, Pārvalde aicina pievērst uzmanību blīvi apbūvēto/ ietekmēto teritoriju (t. sk. piekrastes ciemi Vārzas, Tūja, Lembuži un Lāņi) centralizēto kanalizācijas un ūdensapgādes sistēmu nodrošināšanai (jo īpaši ciemos, kuros centralizētās kanalizācijas sistēmas vispār neeksistē).

Piesārņojuma un kontroles daļas vadītāja
Direktore p. i.

I. Sedleniece

ŠIS DOKUMENTS IR ELEKTRONISKI PARAKSTĪTS AR DROŠU ELEKTRONISKO
PARAKSTU UN SATUR LAIKA ZĪMOGU

Īrisa Rodiņa 64207268
irisa.rodina@vvd.gov.lv

Vides pārraudzības valsts biroja atzinums



Vides pārraudzības valsts birojs

Rūpniecības iela 23, Rīga, LV-1045, tālr. 67321173, e-pasts pasts@vpvb.gov.lv, www.vpvb.gov.lv

Rīgā

02.09.2021

Nr. 4-01/806

Uz 26.08.2021 Nr. 4.13.3.1/21-2/182

Limbažu novada dome
dome@limbazi.lv

*Par nosacījumu sniegšanu Limbažu novada
ilgtspējīgas attīstības stratēģijas 2022.-2046. gadam un
Limbažu novada attīstības programmas 2022.-2028. gadam izstrādei*

Vides pārraudzības valsts birojs (turpmāk – Birojs) 2021. gada 26. augustā ir saņēmis Limbažu novada domes (turpmāk – Dome) 2021. gada 26. augusta vēstuli Nr. 4.13.3.1/21-2/182 *“Par nosacījumu sniegšanu Limbažu novada ilgtspējīgas attīstības stratēģijas 2022.-2046. gadam un Limbažu novada attīstības programmas 2022.-2028. gadam izstrādei”* (turpmāk – Vēstule) un tai pievienotos Domes lēmumus.

Dome Vēstulē informē, ka ir uzsākta Limbažu novada ilgtspējīgas attīstības stratēģijas 2022.-2046. gadam un Limbažu novada attīstības programmas 2022.-2028. gadam izstrāde, lūdzot Biroju izsniegt nosacījumus plānošanas dokumentu izstrādei.

Šādā kontekstā sniedzam skaidrojumu, ka Birojs neizsniedz nosacījumus plānošanas dokumenta izstrādei, bet saskaņā ar likuma *„Par ietekmes uz vidi novērtējumu”* (turpmāk – Likums) un Ministru kabineta 2004. gada 23. marta noteikumu Nr. 157 *„Kārtība, kādā veicams ietekmes uz vidi stratēģiskais novērtējums”* (turpmāk – Noteikumi Nr. 157) nosacījumiem pieņem lēmumu par to, vai attiecīgajam plānošanas dokumentam nepieciešams stratēģiskais ietekmes uz vidi novērtējums.

Lai Birojs pieņemtu lēmumu par stratēģiskā ietekmes uz vidi novērtējuma piemērošanu vai nepiemērošanu plānošanas dokumentiem, lūdzam Domi atbilstoši Likuma 23. vienas *prim* panta pirmajā daļā un Noteikumu Nr. 157 5. un 6. punktā noteiktajam iesniegt Birojā iesniegumu. Prasības iesnieguma saturam ir noteiktas Noteikumu Nr. 157 6. punktā (iesnieguma noformēšanai iespējams izmantot arī rekomendējoša rakstura iesnieguma formu, kas pieejama Biroja tīmekļa vietnē: <https://www.vpvb.gov.lv/lv/informacija>). Lai Birojs pieņemtu motivētu lēmumu par stratēģiskā ietekmes uz vidi novērtējuma piemērošanu vai nepiemērošanu, lūdzam iesniegumā norādīt būtiskākās plānotās izmaiņas novada turpmākajā attīstībā, īpašu uzmanību pievēršot iespējamām jaunām rūpnieciskās apbūves teritorijām (vai esošo paplašināšanai), Likuma 1. un/vai 2. pielikumā minēto darbību īstenošanai, iespējamiem nosacījumiem teritoriju izmantošanai un apbūvei īpaši aizsargājamās dabas

teritorijās, t.sk. *Natura 2000* teritorijās, vai to tuvumā, dabas resursu aizsargjoslām, kā arī par teritoriju attīstību un plānošanu Baltijas jūras un Rīgas jūras līča piekrastes aizsargjoslā.

Vienlaikus vēršam uzmanību, ka saskaņā ar Noteikumu Nr. 157 5. punktu pirms iesnieguma sagatavošanas un iesniegšanas Domei nepieciešams konsultēties ar attiecīgo Valsts vides dienesta reģionālo vides pārvaldi, Dabas aizsardzības pārvaldi un Veselības inspekciju par stratēģiskā novērtējuma nepieciešamību. Šo konsultāciju rezultātus Birojā iesniedz vienlaicīgi ar iesniegumu (Noteikumu Nr. 157 6. punkts).

Līdz ar to Birojs lūdz Domi iesniegt Birojā iesniegumu un konsultāciju rezultātus lēmuma pieņemšanai atbilstoši Likuma 23. viens *prim* panta pirmajā un otrajā daļā, kā arī Noteikumu Nr. 157 5. un 6. punktā noteiktajam.

Direktora p.i.

Ietekmes uz vidi novērtējuma daļas vadītāja (paraksts*) Iveta
Jēgere

*Dokuments ir parakstīts ar drošu elektronisko parakstu

D. Dzeguze 67770826
daina.dzeguze@tpvb.gov.lv

1. REDAKCIJAS PUBLISKĀ APSPIEŠANA

Lai nodrošinātu publiskās apspriešanas sekmīgu norisi un iespējami plašāku sabiedrības iesaisti tās procesā, tika publicēti paziņojumi par “Limbažu novada Ilgtspējīgas attīstības stratēģijas 2022.-2046. gadam un Limbažu novada Attīstības programmas 2022.-2028. gadam 1. redakcijas apstiprināšanu un nodošanu sabiedriskai apspriešanai.

Paziņojumi par Limbažu novada Ilgtspējīgas attīstības stratēģijas 2022.-2046. gadam un Limbažu novada Attīstības programmas 2022.-2028. gadam 1. redakcijas apstiprināšanu un nodošanu publiskajai apspriešanai

Paziņojums laikrakstā „Limbažu novada ziņas”, 2021. gada 17. novembrī Nr. 11.

Paziņojums Limbažu novada mājas lapā

<https://www.limbazunovads.lv/lv/jaunums/pazinojums-par-limbazu-novada-ilgtspējīgas-attīstības-stratēģijas-2022-2046gadam-un-attīstības-programmas-2022-2028gadam-nodosanu-publiskai-apspiesanai>

Paziņojums sociālajā vietnē

<https://www.facebook.com/photo/?fbid=268962868607729&set=a.219528443551172>

Afiša – paziņojums par publiskās apspriešanas pasākumiem

Afišas par plānoto publisko apspriešanu izstādītas Limbažu novada domē un publiski pieejamās vietās Limbažos, Salacgrīvā, Alojā, Ainažos, un visos pagastu pakalpojumu sniegšanas centros.

Anketa

Limbažu novada dome informē, ka laika posmā no šī gada 12. novembra – 17. decembrim (ieskaitot) norisinās Limbažu novada Ilgtspējīgas attīstības stratēģijas 2022.-2046. gadam un Limbažu novada Attīstības programmas 2022.-2028.gadam 1. redakcijas publiskā apspriešana

IEDZĪVOTĀJU PRIEKŠLIKUMU VEIDLAPA PAR

1. REDAKCIJU

(vēlams minēt nodaļu un lpp, kurā, pēc Jūsu domām, nepieciešams veikt korekcijas):

1. ESOŠĀS SITUĀCIJAS RAKSTUROJUMĀ

2. STRATĒGISKĀ DAĻĀ

3. LIMBAŽU NOVADA ILGTSPĒJĪGAS ATTĪSTĪBAS STRATĒGIJĀ 2022. - 2046. GADAM

4. RĪCĪBU PLĀNĀ

5. INVESTĪCIJU PLĀNĀ

6. STRATĒGISKĀS IETEKMES UZ VIDI NOVĒRTĒJUMĀ

CITI PRIEKŠLIKUMI PAR ATTĪSTĪBAS PLĀNOŠANAS DOKUMENTU

Ziņas par iesniedzēju (dzimums, vecums, nodarbošanās, dzīvesvieta)


Paldies par atsaucību!

1. REDAKCIJAS SABIEDRISKĀS APSPRIEDES NORISE

Šī nodaļa satur ierobežotas pieejamības informāciju.

Sabiedrisko apspriežu sapulces par Limbažu novada Ilgtspējīgas attīstības stratēģijas 2022.-2046. gadam un Limbažu novada Attīstības programmas 2022.-2028. gadam tika organizētas saskaņā MK 25.08.2009. noteikumiem Nr. 970 „Sabiedrības līdzdalības kārtība attīstības plānošanas procesā”. Sanāksme notika 2021.gada 13.decembrī plkst. 17:00 tiešsaistes formā Zoom platformā. Sabiedriskai apspriešanai iesniegtā Limbažu novada Ilgtspējīgas attīstības stratēģijas 2022.-2046. gadam un Limbažu novada Attīstības programmas 2022.-2028. gadam 1. redakcija bija pieejama Limbažu, Salacgrīvas un Alojas novada mājaslapās, <https://geolatvija.lv>, kā arī drukātā versijā Limbažu, Salacgrīvas un Alojas novada pašvaldībā.

1. REDAKCIJAS PUBLISKĀS APSPRIEŠANAS PREZENTĀCIJA



Apdzīvojuma struktūra



▽ Novada kopplatība - 2439,3 km²
 ▽ 5 pilsētas:
 Ainaži - 5,1 km²,
 Aloja - 2,7 km²,
 Limbaži (administratīvais centrs) - 9,3 km²,
 Salacgrīva - 13,2 km²,
 Staicele - 4,0 km²,
 ▽ 14 pagasti:
 Ainažu pag. - 149,3 km²,
 Alojas pag. - 179,1 km²,
 Braslavas pag. - 82,7 km²,
 Brīvzemnieku pag. - 105,0 km²,
 Katvaru pag. - 124,2 km²,
 Liepupes pag. - 157,6 km²,
 Limbažu pag. - 228,0 km²,
 Pāles pag. - 146,2 km²,
 Salacgrīvas pag. - 313,1 km²,
 Skultes pag. - 146,6 km²,
 Staiceles pag. - 257,9 km²,
 Umurgas pag. - 189,7 km²,
 Vidriņu pag. - 102,6 km²,
 Viļķenes pag. - 224,5 km²,

Teritorijas attīstības indeksa rangs pēc 2020.gada rādītājiem:

Alojas novadam 79.vieta (indekss 0,199)
 Limbažu novadam 47.vieta (indekss 0,059),
 Salacgrīvas novadam 50.vieta (indekss 0,023).

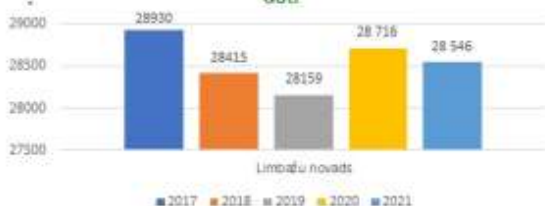
2



Iedzīvotāji



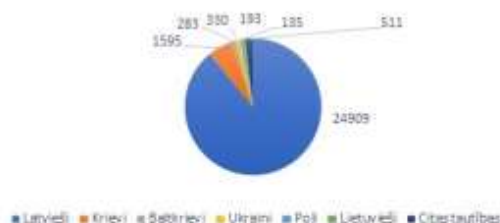
Iedzīvotāju skaita dinamika Limbažu novadā pa gadiem, CSP dati



Dabiskais pieaugums Limbažu novadā, CSP dati



Iedzīvotāju skaits pēc tautības, CSP dati ->



3

Izglītība

IZGLĪTĪBA

Limbažu novadā ir **13** pašvaldības vispārīgizglītojošās mācību iestādes, no tām:

- **5** vidusskolas
- **8** pamatskolas

Novadā atrodas **7** pirmsskolas izglītības iestādes, kā arī **8** pamatskolas, kurās īsteno pirmsskolas izglītības programmu

- **1** speciālās izglītības iestāde + vairākās skolās tiek īstenotas speciālās izglītības programmas

Limbažu novadā darbojas **7** profesionālās ievirzes izglītības iestādes – mākslas, mūzikas un sporta skolas un **2** interešu izglītības iestādes.

2021.gada 1.septembrī audzēkņu skaits:

- kopā novada skolās **2961** (ieskaitot speciālās izglītības iestādi)
- kopā pirmsskolās **1315** (ieskaitot pamatskolas, kurās īsteno pirmsskolas izglītības programmu)

Kultūra

KULTŪRA

Novada kultūras infrastruktūra:

- **17** kultūras nami/centri, kuros darbojas vairāk kā **110** mākslinieciskās pašdarbības kolektīvi, radošās darbnīcas, pulciņi u.c.
- **15** bibliotēkas
- **6** muzeji
- **99** valsts nozīmes un **35** vietējās nozīmes arheoloģiskie/arhitektūras/vēstures nozīmes pieminekļi





Sports

SPORTS

Limbažu novada teritorijā iedzīvotājiem ir pieejamas:

- **21 iekšēju** sporta būves, kas galvenokārt atrodas pie esošajām izglītības iestādēm un to pamatfunkcija ir īstenot izglītības programmu skolu audzēkņiem,
- Vairāki ārtelpu sporta infrastruktūras laukumi ar dažādām funkcijām,
- vairāk kā **20 iekārtotas** aktīvās atpūtas vietas (pie ūdens un dabas teritorijās).

Galvenā sporta nodarbinātību īstenojošā iestāde ir **Limbažu novada Sporta skola**

2021./2022. mācību gadā nokomplektētas **59** profesionālas ievirzes mācību treniņu grupas, kurās darbojas **664** audzēkņi.



Veselība

VESELĪBA

Primāro veselības aprūpi novadā nodrošina:

- **23** ģimenes ārstu prakses, no kurām **13** atrodas Limbažu novadā, **5** Salacgrīvas novadā un **5** Alojas novadā, kā arī ir pieejami zobārstniecības, fizikālās medicīnas un citi pakalpojumi.
- Novadā atrodas arī **2** slimnīcas, no tām **1** Limbažos un **1** Ainažos.

Pašvaldība novadā nodrošina sociālās aprūpes pakalpojumus.



5



Uzņēmējdarbība

BIZNESS

Novadā notiek aktīva uzņēmējdarbība, kuru pārstāv **2497** tirgus sektora uzņēmumi pēc 2019. gada datiem.

Ir pārstāvētas dažādas uzņēmējdarbības nozares:

- pārtikas ražošana,
- lauksaimniecība,
- loģistika un saistītie pakalpojumi (noliktavu pakalpojumi),
- metālapstrāde,
- ar būvniecību saistītie pakalpojumi,
- kravu pārvadājumi,
- mazumtirdzniecība un citas ne mazāk nozīmīgas nozares.

Limbažu novadā kopumā atrodas **76** biedrības.

63% novada iedzīvotāju ir darbaspējas vecumā.

Saskaņā ar ar NVA 2021. gada augusta datiem novadā bija reģistrēti **5,2%** bezdarbnieki.



Transports

TRANSPORTS

Limbažu novada teritoriju šķērso valsts galvenais autoceļš, kas vienlaikus ir Transeiropas transporta tīkla (TEN-T) magistrale:

- A1 (Rīga (Baltezers) – Igaunijas robeža (Ainaži)), Eiropas autoceļu tīklā E67

Limbažu novada ceļu un ielu kopējais garums uz 2021. gada sākumu bija **1555,483 km**. **72%** ceļu un ielu ir ar grants segumu. No tiem:


- Autoceļu garums ir **1264,458 km (76%)** ir ar grants segumu),
- Ielu garums ir **291,025 km (54%)** sastāda grants segums).

Tuvākajos gados novada teritorijā tiks izbūvēti nacionālas un starptautiskas nozīmes satiksmes infrastruktūras objekti:

- no 2030. gada līdz 2035. gadam ir plānota "Autoceļa A1 Rīga (Baltezers) – Igaunijas robeža (Ainaži) pārbūve" - 101,7 km garumā
- dzelzceļa līnija Rail Baltica



6



Stratēģiskā matrica



STRATĒGISKIE MĒRĀI	SM1 Izglītots, radošs, inovatīvs, sabiedriski aktīvs un vesels iedzīvotājs (cilvēki)	SM2 Uzņēmējdarbību veicinoša vide (ekonomika)	SM3 Vides ilgtspējīga attīstība (dzīves vide)	SM4 Iekļaujoša un efektīva pārvaldība
ILGTERMIJA PRIORITĀTES (2046.gads)	IP1 Cilvēkresursu attīstība un dzīves kvalitātes paaugstināšana	IP2 Uzņēmējdarbības attīstība	IP3 Daba, ilgtspējīga apsaimniekošana, mobilitāte	IP4 Sabiedrības pašiniciatīvas stiprināšana
VIDĒJA TERMIJA PRIORITĀTES (2028.g.)	VTP1 Kvalitatīvi publiskie pakalpojumi	VTP2 Atbalsts uzņēmējdarbības attīstībai	VTP3 Kvalitatīva infrastruktūra un atbildīga dabas resursu izmantošana un saglabāšana	VTP4 Pieejamība un atklātība
RĪCĪBAS VIRZIENI	RV1 Ilgtība un sports RV2 Kultūra un kultūrvēsturiskais mantojums RV3 Sociālā un veselības aprūpe	RV1 Uzņēmējdarbība un attālinātājs darbs RV2 Tūrisms un veselība RV3 Palīdzības pakalpojumi un atbalsta pasākumi uzņēmējiem RV4 Ostu un piekrastes attīstība	RV1 Inženiertehniskā infrastruktūra un komunālā samiecība RV2 Vides aizsardzība RV3 Mājokļu attīstība RV4 Mobilitāte RV5 Energoefektīva samniekošana	RV1 Pārvaldība un sadarbība RV2 Novada zīmols un pakalpojumu marketinga RV3 Sabiedrības drošība

8





- Galvenais ilgtspējīgas stratēģijas un vīzijas sasnieguma rādītājs – Limbažu novada iedzīvotāju laimes indekss skalā no 1 līdz 10, kur 1 nozīmē, ka iedzīvotāji jūtas nelaimīgi, bet 10 nozīmē, ka iedzīvotāji jūtas laimīgi.



Laimes indekss

- Kas Tevi dara laimīgu Limbažos šobrīd?
- Kas mani darītu laimīgāku rīt?



Attīstības programmā 2022–2028 ir ietvertas šādas sadaļas:

- stratēģiskā daļa – vidēja termiņa attīstības prioritātes un rīcību virzieni;
- rīcību plāns un investīciju plāns – pasākumu kopums, pasākumu realizācijas laiks un atbildīgie, kā arī investīciju projektu kopums un to sasaiste ar atbildīgajiem izpildītājiem un finanšu resursiem;
- dokumenta īstenošanas uzraudzības kārtība – uzraudzības un ziņojuma sagatavošanas kārtība, mērķu sasniegšanas rezultatīvie rādītāji.





Attīstības programmas stratēģiskā daļa sastāv no:



VTP1	Kvalitatīvi publiskie pakalpojumi	Drošību publisko pakalpojumu attīstība ietīstības, kultūras, sporta, veselības, sociālās aprūpes, sabiedrības klātbūtnes u.c. jomās, kurās ir liels potenciāls un tās pakļautas esošās iestādes, nodrošinot kvalitatīvu materiāltehnisko bāzi, atbilstošu infrastruktūru, drošības sajūtu, pakalpojumu sniegšanas kvalitāti un iekļaujošus risinājumus t.sk. sabiedrībā balstītu pakalpojumu attīstību, arīšu kopradī ar iedzīvotājiem pakalpojumu pilnveidē.
VTP2	Tūrisma, lauksaimniecības, dzīvniekniecības, logistika un ražošana	Prioritāro nozaru attīstības veicināšana, veidojot Limbažu novada sētu, no kurā atrodas spēcīgi tūrisma, lauksaimniecības, dzīvniekniecības, logistikas un ražošanas uzņēmumi. Izmantojot pieejamos resursus, efektivitātes un uzņēmīgā darbības veicināšanā, radot jaunus un apstādus, kā arī atbalstot esošos uzņēmumus attiecīgajās nozarēs. Pašvaldības atbalsts prioritārajām nozarēm, saīstojot apkārtnē infrastruktūru un radot pievilcīgus apstādus darba spēks piesaīstē.
VTP3	Kvalitatīva infrastruktūra un atbīdīga resursu izmantošana	Kvalitatīva ceļu infrastruktūra un saīaru pakalpojumi, mājokļu energoefektivitātes paaugstīnāšana, jaunu mājokļu būvniecība, īrīnertehniskās infrastruktūras attīstība un publiskās ārtības attīstība, kas veicina iedzīvotāju apmierinātību. Tīkpat atbīdīga novada resursu izmantošana, saglabājot tā unikālītāti un autentiskumu.
VTP4	Pieejamība un atklātība	Pašvaldības pieejamība, nodrošinot atgriezenisko saīti ar iedzīvotājiem un veicinot komunikāciju caīr dažādām kanāāām, lai saīnāgtu iespējami ātrāku novada audītoriju. Uīlebos savstarpējs komunikācijas pasākumi, nodrošināto lūmumu un informāīijas caīrsīdīgums, kā arī atbīdība un godīga attīskana pret novada iedzīvotājiem.



Rīcību virzieni un uzdevumi

Prioritāte	Rīcību virziens	Uzdevums
VTP1 Kvalitatīvi publiskie pakalpojumi	RV1-1 Izglītības un sporta nozares pilnveidošana	1.1.1. Nodrošināt kvalitatīvu un daudzveidīgu izglītības pieejamību 1.1.2. Nodrošināt mūzikas izglītības un karjeras ievirzes iespējas novadā 1.1.3. Nodrošināt sporta un aktīvās atpūtas pakalpojumu pieejamību, uzlabot un attīstīt infrastruktūru un aprīkojumu 1.2.1. Nodrošināt kultūras pakalpojumu pieejamību, aprīkojumu un dažādošanu satvīgā brīvā laika pavadīšanai 1.2.2. Pilnveidot un attīstīt izglītības un kultūras iestāžu infrastruktūru 1.2.3. Turpināt novada kultūrvēsturiskā mantojuma apzināšanu un apkopšanu 1.2.4. Dažādot bibliotēku krājumus un attīstīt bibliotēku pakalpojumus
	RV 1-2 Kultūras un kultūrvēsturiskā mantojuma saglabāšana	
	RV 1-3 Sociālās drošības un veselības aprūpes nodrošināšana	1.3.1. Attīstīt un uzlabot veselības, sociālo un vides pieejamības pakalpojumu pieejamību un dažādību

53

Rīcību virzieni un uzdevumi

Prioritāte	Rīcību virziens	Uzdevums
VTP2 Atbalsts uzņēmējdarbības attīstībai	RV 2-1 Uzņēmējdarbības veicināšana un attālināta darba iespēju nodrošināšana	2.1.1. Pilnveidot uzņēmējdarbības attīstībai veicinošu vidi un politiku 2.1.2. Izveidot un attīstīt piemērotu tehnisko infrastruktūru uzņēmējdarbības attīstības sekmēšanai 2.2.1. Sniegt atbalstu tūrisma pakalpojumu sniedzājiem nozares attīstībai
	RV 2-2 Tūrisma, viesmīlības un starptautiskās sadarbības procesu un menedžmenta pilnveidošana	2.2.2. Atjaunot un attīstīt tūrisma, vietu objektu un tūrisma maršrutu infrastruktūru. 2.2.3. Pilnveidot nozaru menedžmenta organizāciju un mārketingu
	RV 2-3 Pašvaldības pakalpojumu un atbalsta pasākumu uzņēmējiem nodrošināšana	2.3.1. Pilnveidot uzņēmējdarbības atbalsta pasākumus 2.3.2. Attīstīt piemērotu informatīvo un izglītojošo pakalpojumu klāstu uzņēmējdarbības attīstības sekmēšanai novadā
	RV2-4 Ostu infrastruktūras attīstība	2.4.1. Izbūvēt un pilnveidot ostas infrastruktūru

54

Rīcību virzieni un uzdevumi

Prioritāte	Rīcību virziens	Uzdevums
VTP3 Kvalitatīva infrastruktūra un atbilstīga dabas resursu izmantošana un saglabāšana	RV 3-1 Inženiertehniskās infrastruktūras uzlabošana	3.1.1. Nodrošināt pašvaldības autoceļu un ielu infrastruktūras atjaunošanu un kvalitātes uzlabošana 3.1.2. Nodrošināt ūdenssaimniecības un kanalizācijas sistēmas attīstību
	RV 3-2 Efektīva vides aizsardzība	3.2.1. Nodrošināt dabas resursu saglabāšanu, atjaunošanu un ilgtspējīgu izmantošanu 3.2.2. Samazināt plūdu draudu risku, nodrošinot meliorācijas sistēmu atbilstošu ekspluatāciju un efektīvu plānošanas prasību ievērošanu 3.2.3. Veikt pasākumus vides apsaimniekošanā un dabas vides attīstībā
	RV 3-3 Mājokļu attīstība	3.3.1. Uzlabot iedzīvotāju dzīvojamā fonda kvalitāti un pieejamību un radīt iespējas jaunu mājokļu izveidei 3.3.2. Attīstīt sociālo dzīvojamā fondu
	RV 3-4 Mobilitātes attīstība	3.4.1. Infrastruktūras attīstība, atbilstoši iedzīvotāju vajadzībām
	RV 3-5 Energoefektīva saimniekošana	3.5.1. Veikt infrastruktūras attīstības un energoefektivitātes pasākumus

17

Rīcību virzieni un uzdevumi

Prioritāte	Rīcību virziens	Uzdevums
VTP4 Pieejamība un atklātība	RV4-1 Sakārtota pārvaldība un iesaistoša sadarbība	4.1.1. Stiprināt pašvaldības un to iestāžu kapacitāti 4.1.2. Sekmēt pilsonisko iesaistību un iedzīvotāju līdzdalību sabiedriskajos procesos 4.1.3. Attīstīt pašvaldības, valsts institūciju, NVO un privāto sadarbību un partnerību
	RV4-2 Efektīva novada zīmola izveide un pašvaldības mārketinga uzlabošana	4.2.1. Veicināt novada atpazīstamību ārtelpā
	RV4-3 Sabiedrības drošības uzlabošana	4.3.1. Nodrošināt sabiedrisko kārtību un iedzīvotāju drošību novada teritorijā

18



**Rakstiskus priekšlikumus
par Limbažu novada Stratēģijas, Programmas un Vides pārskata
projektiem aicinām iesniegt līdz 2021.gada 17.decembrim:**

- elektroniski uz e-pasta adresi (elektroniski parakstītiem dokumentiem): attistibas.nodala@limbazi.lv;
- Latvijas ģeotelpiskās informācijas portāla www.geolatvija.lv sadaļā "Teritorijas attīstības plānošana";
- vairāk informāciju skatīt pašvaldības mājaslapā <https://www.limbazi.lv/lv>.

Kontaktpersonas:

Edīte Ķemere, e-pasts: edite.ķemere@kbld.lv

Ģirts Ieleja, e-pasts: girts.ieleja@limbazi.lv



SIA „Ķemers Business and Law Company”
Reģistrācijas Nr. 44103061476
Sadarbībā ar Limbažu novada pašvaldības speciālistiem

**Paziņojums Limbažu novada Ilgtspējīgas attīstības stratēģijas 2022.-2046. gadam un
Limbažu novada Attīstības programmas 2022.-2028. gadam 1.redakcijas sabiedriskās
apspriešanas sanāksmju rezultātiem Limbažu novada mājas lapā
<https://www.limbazunovads.lv/lv/jaunums/pazinojums-par-limbazu-novada-ilgtspejigas-attistibas-strategijas-2022-2046gadam-un-attistibas-programmas-2022-2028gadam-nodosanu-publiskai-apspriesanai> 2022. gada 14. janvārī.**

**SABIEDRĪBAS IEBILDUMU UN PRIEKŠLIKUMU KOPSAVILKUMS PAR 1.
REDAKCIJAS ATTĪSTĪBAS PLĀNOŠANAS DOKUMENTU IZSTRĀDI**

Nr. p.k.	Iebilduma/priekšlikuma iesniegšanas datums	Iesniegtā iebilduma/ priekšlikuma būtība	Ņemts vērā/ nav ņemts vērā	Pamatojums, ja iebildums/priekšlikums nav ņemts vērā
1.		Noasfaltēt 1. Rietumu ielu, jo gadu no gada tā pēc lietus ir neizbraucama. Greiders nepalīdz, ziemā ceļš vispār ir neizbraucams un bīstams. Tur brauc gan sabiedriskais transports, gan liela daļa brauc uz vasarnīcām.	Ņemts vērā	Attīstības programmas Rīcību plānā 3.1. RĪCĪBU VIRZIENS (RV): Inženiertehniskās infrastruktūras uzlabošana UZDEVUMS (U) 3.1.1. Nodrošināt pašvaldības autoceļu un ielu infrastruktūras atjaunošanu un kvalitātes uzlabošanu. Iepļānot teritorijas apsekošanu, novērtēt esošo situāciju, iekļaut 1. Rietumu ielu 3 gadu ceļu attīstības plānā.
2.		Vecpilsētu saglabāšana. Vairākām novada pilsētām Salacgrīvai, Limbažiem un Ainažiem ir saglabājušās vecpilsētas vai to elementi vajadzētu iekļaut aktivitātes to saglabāšanai pirms vēl nav tās jāglābj. Vismaz fasāžu sakopšana, kā tas ir Igaunijā.	Ņemts vērā	Stratēģiski izvērtēt iespēju risināt ar fondu palīdzību. IAS (ā) ir iekļautas vadlīnijas vēsturisko centru saglabāšana.
		Par jūras ekonomiku, nav nekā šo jautājumu vajag vēlreiz pārdomāt. Nedrīkst to atdot Liepājniekiem.	Nav ņemts vērā	Iekļauts Rīcību plāna UZDEVUMS (U) 2.4.1. aktivitāte Nr.2 Izveidot un

				rekonstruēt infrastruktūru ostu un piekrastes teritorijas attīstībai,
		Jebkurā gadījumā glābšana jūrā ir būtiska jūras ekonomikas attīstībai tajā skaitā tūrismam. Par glābšanas iespējām no krasta.	Nav ņemts vērā	Nav pašvaldības kompetencē. Krasta apsardzes funkcija.
		Igauņu vēja parku iespēju izmantošanu vajag aprakstīt. Tur līdz nāks vesela ekonomika, kas tos atbalstīs. Izglītība (mūžizglītība), ostas iespējas, vietējo ražotāju iespējas apkalpot objektus.	Nav ņemts vērā	Nav šo plānošanas dokumentu uzdevums aprakstīt Igauņu vēja parku iespēju izmantošanu.
		Darba grupā arī tika runāts par Armijas cilvēku piesaisti novadam un sadarbību ar MOD šajā jautājumā. Problēmas būtība ir Ādažu militārā bāzē karavīru skaits aug, karavīriem ir ģimenes, tām ir kaut kur jādzīvo, jāmācās, jāstrādā. Viņi nevar dzīvot Ķekavā, jo viņiem ir stundas laikā jātiek Ādažos atpakaļ, krīzes gadījumā.	Nav ņemts vērā	Nav pašvaldības kompetences jautājums, pašvaldība var komunicēt ar AM par šo iniciatīvu.
3.		ESOŠĀS SITUĀCIJAS RAKSTUROJUMĀ 6.2.2. Sporta infrastruktūra 49. lpp. nepieciešams svītrot teksta daļu "Alojas PII "AUSEKLĪTIS" filiāles sporta bāze", jo iestādei nav sporta bāzes, 50.lpp. precizēt nosaukumu, aizstājot vārdu "vidusskolas" ar vārdu "pamatskolas", jo iestāde ir Staiceles pamatskola.	Ņemts vērā	Veikts labojums
		RĪCĪBU PLĀNĀ RV 1.1 U 1.1.1 precizēt darbību numerāciju (ir divas 1. darbības)	Ņemts vērā	Veikts atbilstošs labojums
		U 1.1.1 1.darbība 1.lpp. Rezultatīvie rādītāji: precizēt vecuma grupu pirmsskolā, aizstājot teksta daļu "2-4 gadi" ar teksta daļu "1,5 - 4	Ņemts vērā	Veikts atbilstošs labojums

		gadi", jo pirmsskolas izglītības apguve sākas no 1,5 gadu vecuma.		
		U 1.1.1 1.darbība.Atbalsts kvalitatīvas izglītības pieejamībai" 2.lpp. Rezultatīvie rādītāji: svītrot teksta daļu "Uzlabota pieejamība skolām soma.lv", jo minētā arī ir digitālā platforma un to ieviešana un pielietošana ir kā sasniedzamais rezultāts norādīts U 1.1.1 5. darbībā 4.lpp.	Nav ņemts vērā	Šāda detalizācijas pakāpe nesniedz salīdzinošo informācija. Informāciju par RP ieviešanas progresu. Piedāvātais rezultatīvais rādītājs ir uzdevums kas jānodrošina PII vadītājam
		Papildināt 1. darbību "Atbalsts kvalitatīvas izglītības pieejamībai" ar rezultatīvo rādītāju: " Nodrošināt nepieciešamās nodarbības Alojas pilsētas PII "Auseklītis" esošajā silto smilšu iekārtā Wormsandbox (WSB) pirmsskolas vecuma bērniem".	Nav ņemts vērā	Šāda detalizācijas pakāpe nesniedz salīdzinošo informācija. Informāciju par RP ieviešanas progresu. Piedāvātais rezultatīvais rādītājs ir uzdevums kas jānodrošina PII vadītājam
		U 1.1.1 3. darbība "Sabiedrības līdzdalība un iesaistīšanās izglītības procesā". Priekšlikums rezultatīvo rādītāju par vecāku izglītošanu izteikt šādā redakcijā: "Īstenot regulārus vecāku izglītošanas pasākumus, lai palielinātu izpratni par mācību procesu, sadarbību un atbalstu bērniem izglītošanās procesā", jo vecāku izglītošana nepieciešama ne tikai pirmsskolas vecākiem.	Nav ņemts vērā	Šāda detalizācijas pakāpe nesniedz salīdzinošo informācija. Informāciju par RP ieviešanas progresu. Piedāvātais rezultatīvais rādītājs ir uzdevums kas jānodrošina izglītības iestādes vadītājam
		U 1.1.1 un u 1.1.2 visām darbībām papildināt atbildīgos par īstenošanu ar tekstu "Izglītības pārvalde".	Ņemts vērā	Veikts atbilstošs labojums
		U 1.1.3 5.lpp. priekšlikums kā rezultatīvo rādītāju iekļaut: "Nodrošināta atbalsta sistēma sporta biedrībām/ klubiem, sporta	Ņemts vērā	UZDEVUMS (U) 1.1.4. Nodrošināt sporta un aktīvās

		infrastruktūras uzturēšanā, valsts un starptautiska līmeņa sacensību organizēšanā". Šāds priekšlikums ir saistīts ar to, ka novada teritorijā ir sporta infrastruktūras, kur sporta klubs nomā no pašvaldības zemi, iekārto un uztur tur sporta infrastruktūru, licencē to, organizē Latvijas čempionāta posmus. (moto trase "Jaunzemnieki" Alojas pagastā).		atpūtas pakalpojumu pieejamību, uzlabot un attīstīt nozares infrastruktūru un aprīkojumu . Papildināts rezultatīvais rādītājs
		RV 2.2 Būtu nepieciešams iekļaut jaunu pārgājienu maršrutu izveidi, esošo maršrutu marķēšanu un digitalizāciju(gpx failu izveide), kas uzlabotu tūrisma pakalpojuma kvalitāti. Īpaši aktuāli šis ir Staiceles un Alojas apkārtnē.	Nemts vērā	UZDEVUMS (U) 2.2.2. Atjaunot un attīstīt pašvaldībai piederošu kultūras un tūrisma vietu un objektu infrastruktūru papildināts ar •jaunu pārgājienu maršrutu izveidi, esošo maršrutu marķēšana un digitalizācija;
4.		Veikta LGB terases grīdas rekonstrukcija (dēļu nomaiņa, 264,1m ²) un labiekārtošana ar stacionāriem soliem un galdiem;	Nemts vērā	Veikts labojums
		Veikts remonts Bērnu literatūras centrā	Nemts vērā	Veikts labojums
		Veikta būvprojekta izstrāde bijušās Bīriņu skolas renovācijai, izveidojot dzīvokļus un sabiedriskās telpas	Nemts vērā	Veikts labojums
		1.1.RĪCĪBU VIRZIENS (RV) Izglītības un sporta nozares pilnveidošana UZDEVUMS (U) 1.1.2. Nodrošināt mūžizglītības un karjeras ievirzes iespējas novadā 1.Atbalsts kvalitatīvas mūžizglītības attīstībai ● Izveidots novada Mūžizglītības centrs, iedzīvotāju iesaistei	Nemts vērā	Veikts labojums

		<p>mūžizglītībā;</p> <ul style="list-style-type: none"> ● Pilnveidotas mūžizglītības programmas prasmju un iemaņu apguves pasākumu īstenošanai dažādām mērķa grupām; ● Nodrošināta dalība ESF atbalstītajā projektā “Nodarbināto personu profesionālās kompetences pilnveide”, atbalsts digitālo aģentu apmācībai novadā, iesaistoties VARAM īstenotajā projektā projektā “Sabiedrības IKT iespēju izmantošanas veicināšanas pasākumi”. ● Izveidoto Neformālo un fakultatīvo nodarbību skaits. Pastāvīgi Pašvaldība Izglītības iestāžu. <p>Atbildīgie par īstenošanu:</p> <p>Izglītības iestāžu vadītāji</p> <p>Novada publiskās bibliotēkas</p>		
		<p>5.7. Mūžizglītība Limbažu novadā ir plaši pieejama pieaugušo izglītība dažādās jomās, kurās pieaugušie var iegūt jaunas un attīstīt vecās kompetences, lai stiprinātu savu zināšanu līmeni. Limbažu novadā pieaugušajiem tiek sniegta iespēja iegūt mūžizglītību. Sadarbībā ar Valsts izglītības attīstības aģentūru, tiek īstenots ES fondu projekts “Nodarbināto personu profesionālās kompetences pilnveide”, popularizējot mūžizglītības programmu piedāvājumu, nodrošinot sadarbības iespējas. Informācija par mūžizglītības piedāvājumu tiek ievietota pašvaldības tīmekļa vietnē. Izglītības iestādes piedāvā pieaugušajiem mācību kursus datorzinībās, valodu apgūvē un vizuāli plastiskajā mākslā.</p> <p>Mūžizglītības procesā iesaistās gan novada vietējās nozīmes</p>	Nemts vērā	Veikts labojums

		<p>publiskās bibliotēkas, gan Limbažu Galvenā bibliotēka, organizējot sistemātiskas vai individuālas mācības iedzīvotājiem un nodrošinot iesaisti dažādās Interesu grupās.</p> <p>Tāpat tiek nodrošināti dažādi tehniski inženieriski kursi, lai pilnveidotu pieaugušo kompetences. Sadarbībā ar mācību centru “Buts” pieaugušie var apgūt izglītību biznesa, projektu, tūrisma vadībā, profesionālās tālākizglītības programmas – šuvējs, aprūpētājs, klientu apkalpošanas operators un metinātājs, kā arī valodās, dārzniecība un datorzinības. Izglītības un attīstības centrā “Ego” tiek piedāvātas dažādas pedagogu profesionālās kompetences pilnveides 45 programmas-kursi. Savukārt “Mācību un konsultāciju centrs ABC” piedāvā dažādas neformālās izglītības iespējas datorzinības un valodās, kā arī tālākizglītības programmas apstrādē un administratīvajā darbā. Tāpat tiek piedāvātas profesionālas pilnveides izglītības programmas metināšanā un projektu vadībā. Kā arī, tiek piedāvātas zināšanas par darba drošību, ugunsdrošību un medicīniskā apmācība. Lielu lomu pieaugušo izglītībā spēlē biedrības, kuras piedāvā daudzveidīgu interešu izglītība pieaugušajiem.</p>		
		<p>6.3.2. Bibliotēkas</p> <p>Limbažu administratīvajā teritorijā atrodas 15 akreditētas publiskās bibliotēkas – Limbažu Galvenā bibliotēka, Katvaru bibliotēka, Pociema bibliotēka, Lādes bibliotēka, Lādezera bibliotēka, Ārciema bibliotēka, Pāles bibliotēka, Skultes bibliotēka, Stienes bibliotēka, Straumes bibliotēka, Umurgas bibliotēka, Vidrižu bibliotēka, Bīriņu bibliotēka, Viļķenes bibliotēka un Vitrupe bibliotēka, kā arī deviņas skolu bibliotēkas – Limbažu Valsts ģimnāzijas bibliotēka, Limbažu vidusskolas bibliotēka, PIKC RTV Limbažu teritoriālās struktūrvienības bibliotēka, Limbažu novada speciālās pamatskolas</p>	Nemts vērā	Veikts labojums

		<p>bibliotēka, Lādezers pamatskolas bibliotēka, Pāles pamatskolas bibliotēka, Umurgas pamatskolas bibliotēka, Vidrižu pamatskolas bibliotēka un Baumaņu Kārļa Viļķenes pamatskolas bibliotēka.</p> <p>Salacgrīvas administratīvajā teritorijā darbojas 6 akreditētas publiskās bibliotēkas - Salacgrīvas novada bibliotēka ar piecām filiālbibliotēkām –Ainažu bibliotēku, Svētdienu bibliotēku, Tūjas bibliotēku, Liepupes bibliotēku, Korģenes bibliotēku un trīs skolu bibliotēkas - Salacgrīvas vidusskolas bibliotēka, Liepupes vidusskolas bibliotēka, Krišjāņa Valdemāra Ainažu pamatskolas bibliotēka.</p> <p>Alojas administratīvajā teritorijā darbojas 6 akreditētas publiskās bibliotēkas - Alojas pilsētas bibliotēka, Alojas pilsētas bibliotēkas struktūrvienība “Bibliotēka “SALA”, Staiceles pilsētas bibliotēka, Braslavas pagasta bibliotēka, Braslavas pagasta Vilzēnu bibliotēka, Brīvēznieku pagasta Puikules bibliotēka un divas skolu bibliotēkas – Alojas Ausekļa vidusskolas bibliotēka un Staiceles pamatskolas bibliotēka.</p> <p>Limbažu Galvenās bibliotēka ir akreditēta kā reģiona galvenā bibliotēka pārējām novada vietējas nozīmes bibliotēkām.</p>		
		<p>Stratēģiskā daļa + Rīcības plāns</p> <p>VTP1 Kvalitatīvi publiskie pakalpojumi</p> <p>RV1-2. Kultūras un kultūrvēsturiskā mantojuma saglabāšana</p> <p>1.2.1. Izstrādāts un īstenots ikgadējais kultūras pasākumu plāns;</p> <p>Katru gadu noorganizēts Amatieru teātru festivāls “Spēlesprieks 202__”;</p> <p>Pašdarbnieku kolektīvu materiāltehnisko bāžu pilnveidošana.</p>	Nemts vērā	Veikti papildinājumi

		<p>1.2.2. Veikta Kultūras pakalpojumu infrastruktūras kvalitātes un pieejamības saglabāšana un uzlabošana;</p> <p>Kultūras centra telpu pielāgošana atbilstoši mūsdienu prasībām.</p> <p>Tehnoloģiju attīstība un datortehnikas nodrošinājums bibliotēkās.</p> <p>1.2.3. Sniegts atbalsts dalībai Jaunatnes dziesmu un deju svētkos/ tautas mākslas svētkos/ Vispārējo latviešu Dziesmu un deju svētkos;</p> <p>1.2.4. Nodrošināta profesionālā pilnveide publisko un izglītības iestāžu bibliotēku darbiniekiem klātienēs un virtuālo pakalpojumu attīstībai,</p> <p>KAC funkciju veikšanai. Kvalitatīvs un iedzīvotāju interesēm atbilstošs krājums. Limbažu novada vienota bibliotēku kopkataloga datu pieejamība, kvalitāte un drošība. Akreditēta reģiona galvenā un vietējas nozīmes bibliotēkas.</p>		
5.		<p>1. redakcijā manuprāt pietrūkts esošās situācijas analīze (kas vairāk parādījās prezentācijā), atzīmētas lietas, kas ir vērtīgas, pieejamie pakalpojumi, darbības jomas, (uzskatāmi varbūt attēlot arī vizuāli) redzot, kur plašāka pieejamība pakalpojumiem (veselības, izglītības u.c.) . Lielākie uzņēmumu un to darbības veidi. Atrodot kopīgo visā novadā, izceļot spēcīgo un to kuras varētu būt vājās puses.</p>	Nav ņemts vērā	<p>Prezentācijā atrodamā informācija, tika veidota no datiem, kuri jau šobrīd ir pieejami dokumentā “Esošās situācijas raksturojums”.</p> <p>Esošās situācijas raksturojumā 6.2.1. apakšnodaļā ir pieejama informācija par veselības pakalpojumiem novadā. 5. nodaļa, kā arī pielikumi nr.5-8 ir veltīti detalizētam izglītības un ārpusskolas izglītības raksturojumam. Tāpat Esošās situācijas raksturojumā ir</p>

				atrodama informācija arī par aktīvās atpūtas iespējām, atpūtu u.c. aktivitātēm.
		Ja vēlme ir izcelt iedzīvotāju (cilvēku) vajadzības tad varbūt iespējams stratēģiskais apļa vietā izvēlētos, kādu citu formu, kur centrā būtu iedzīvotāji, lai darbības tiktu vērstas uz labklājības uzlabošanu, kas neprasītu lielas izmaiņas kopējā konceptā.	Ņemts vērā	Veikts dokumentu vizuālais noformējums
		Tā, kā prezentācija tika minēts, ka novada ir 5,2% bezdarba līmenis, kas ir zems, kas protams ir labi, bet var arī būt problēmas attīstībā un vēloties attīstīt ekonomiku - uzņēmējdarbību var pietrūkt darbaspēks, kā arī RailBalticas projekta rezultātā cilvēki kļūs mobilāki un novada iedzīvotāji var sākt meklēt darbus tuvāk galvaspilsētai, kur augstāks atalgojums, tādēļ varbūt būtu būtiski vērtēt ieguldījums dzīves kvalitātes uzlabošanā, lai cilvēki vēlētos šajā novadā dzīvot un pavadīt savu brīvo laiku, jo atrodas gana tuvu galvaspilsētai un jaunie speciālisti labprāt izvēlas dzīvot mierpilnākā vidē.	Nav ņemts vērā	Prezentācijai ir tikai papildus informācijas materiāls. Vairāk informācija ir Esošās situācijas aprakstā
		Tāpat nākotnē būtu jāpievērš uzmanība sabiedriskā transporta savienojamībai un loģiskiem laika plānojamiem, kas atbilstu lielākā daļas iedzīvotāju vajadzībām gan lai veidotos labs savienojums ar Rail Baltica, gan starp novada attīstības centriem.	Ņemts vērā	Iekļauts IAS vadlīnijās Mobilitātes palielināšana
6.		ESOŠĀS SITUĀCIJAS RAKSTUROJUMĀ Prieks, ka darbi pie iesāktiem projektiem turpinās. Bet nākotne liek satraukties vai jaunā Limbažu novada spēs aptvert visu reģionu. Mums nav pārliecība, ka tiksīm uzklusīti, jo patreizējā situācija ir pierādījusi, ka, ja neesi klāt, tad Tevis nav. Mūsu ēkas ir degradējušās un jaunas klāt netiek celtas, kas daļēji liek cilvēkam no laukiem pārvākties uz pilsētām.	Nav ņemts vērā	Pašvaldības kompetencē nav aktīvi darboties mājokļu celtniecības tirgū

		STRATĒGISKĀ DAĻĀ Ja būs kur dzīvot, tad būs cilvēks – ļoti svarīgi lai ir bērnu dārzs, skola, bērniem iespēja atpūsties ārpus skolas, un ir pieejama transporta kustība (uz administratīvo centru). Šī brīža situācija pierāda, ka dzīvojot lielākā administratīvajā teritorijā ir lielāks risks iestagnēt un palikt bez izaugsmes. Jo vairāk iedzīvotāji un uzņēmēji, jo lielāki ir novada ienākumi.	Nav ņemts vērā	Pašvaldība savu iespēju un kompetences robežās ir nodrošinājusi nepieciešamos pakalpojumus
		LIMBAŽU NOVADA ILGTSPĒJĪGAS ATTĪSTĪBAS STRATĒGIJĀ 2022. - 2046. GADAM Mums vajag kopēji apzināt, kas mums pieder un ko mēs varam darīt, lai būtu labāki dzīves apstākļi un visi vēlētos būt pie mums. Mūsu daba (purvi, jūra, ezeri utt.).	Nav ņemts vērā	Detalizēts apraksts novada dabas vērtībām sniegts Esošās situācijas aprakstā
		RĪCĪBU PLĀNĀ Veidot apkopojumus, kas mums trūkst kāda ir mūsu vājā puse (dzīves vietu piedāvājums 57 lpp daļēji aizpildīta, ceļi). Apsekot visu novadu arī dzīvē un ne tikai uz papīra.	Nav ņemts vērā	Detalizēts apraksts par novada dabas vērtībām sniegts Esošās situācijas aprakstā.
		INVESTĪCIJU PLĀNĀ Pie Investīcijām Aloja iekļaujiet: <ul style="list-style-type: none"> • Alojas Ausekļa vidusskolas baltās skolas ēkas pārbūvi • Alojas sporta laukuma labiekārtošana pie Alojas Ausekļa vidusskolas – pielikums skats uz skolas sporta laukumu pie Alojas Ausekļa vidusskolas • Alojā gājēju ietves atjaunošana - Jūras ielā, Alojā, • Veloceliņa izveide Aloja – Ungurpils • Piebūve Alojas pirmskolas izglītības iestādei Auseklītis – Alojā. 	Ņemts vērā/ daļēji	Alojas Ausekļa vidusskolas Baltās skolas ēkas pārbūvi – iekļauts IP

		Tirgus laukuma izveide Ungurpilī - kopā ar parka apsaimniekošanu, peldvietas labiekārtošanu		
		CITI PRIEKŠLIKUMI PAR ATTĪSTĪBAS PLĀNOŠANAS DOKUMENTU Ja skolām ir mājas lapas, tad lūdzu dodiet atsaucē, kas savukārt izvērtējot vai es varu tur sūtīt mācīties būtu labs paraugs.	Nav ņemts vērā	Attīstības plānošanas dokumentiem nav jānorāda, tīklu vietņu adreses var mainīties
7.		Manuprāt vīzija varētu būt daudz īsāka un kodolīgāka. Tai jābūt tādai, ko katrs Limbažu novada iedzīvotājs var viegli saprast un iegaumēt. Tai jābūt svarīgai iedzīvotāju acīs, reāli sasniedzamai un jārosina uz to tiekties. Tikai tad ir cerība, ka vairāk iedzīvotāji iesaistīsies tās sasniegšanā. No piedāvātās redakcijas: <ul style="list-style-type: none"> • <i>Vislatviskākais novads – ambiciozi, bet nav ticības, ka to var nomērtīt, kur nu vēl sasniegt. Šo iesaku nelikt vīzijā.</i> • <i>Zaļākais novads:</i> • <i>Kādas ir mērvienības viszaļākā novada izmērīšanai?</i> • <i>Vai mums ir pamats domāt, ka varam sasniegt šīs mērvienības. Ja jā, tad labs punkts. Ja nē, tad tam nav vietas Vīzijā.</i> • <i>Ģimenēm draudzīgs novads – diez vai kāds novads sevi pozicionē kā nedraudzīgu ģimenēm. Taču domāju, ka šī ir svarīga lieta un tai jābūt vīzijā.</i> • <i>Spēcīgs piejūras novads – reāli īstā lieta, kam būt vīzijā.</i> <i>Ziemeļvidzemes attīstības dzinējspēks – šobrīd, viennozīmīgi, tā ir Valmiera. Ja šo liekam, tad vidēja termiņa rīcībās ir jāparādās kam tādām, kas liks to mainīt. Un, vai vajag mainīt? Bet nespēju neko tādu iedomāties. Manuprāt, šis ir Vīziju degradējošs apgalvojums, jo</i>	Nav ņemts vērā	Vīzija ir izstrādāta darba grupās. Vīzija dara zināmus attīstības galvenos virzienus un būtību gan darbiniekiem, gan klientiem, sadarbības partneriem un visai sabiedrībai. Vīzija nodrošina vadlīnijas tam, kādas pamata lietas jāaizsargā un kādas lietas jāmaina nākotnē.

		<p><i>nesasniedzams.</i></p> <p>VĪZIJA (piedāvājums):</p> <ul style="list-style-type: none"> • Spēcīgs piejūras novads ar attīstītu uzņēmējdarbību, ērtu dzīves vidi ģimenēm un atpūtas iespējām viesiem. 		
		<p>Iespējas:</p> <ul style="list-style-type: none"> • Attīstīt infrastruktūru uzņēmējdarbības attīstībai: ap A1, ap ostām, gar piekrasti, izmantojot RailBaltic un iekšējo ceļu tīklu. • Koncentrēties uz eksporta (novadā radītu pakalpojumu un preču) veicināšanu, apzinoties, ka tas ceļ novada iedzīvotāju labklājību un uzņēmējiem paplašina noieta tirgus. • ES fondu aktīva piesaiste • Izmantot ģeogrāfisko stāvokli un infrastruktūru, lai attīstītu uzņēmējdarbību ap ostām, A1, piekrasti un RailBaltica, veicinot jaunu uzņēmumu ienākšanu novadā. • Īpaši veicināt eksportējošu uzņēmumu attīstību. • Turpināt vispusīgi veicināt eksportspējīgo uzņēmumu darbību. • Izmantot jaunās novada vadības potenciālu pašvaldības darba restartam jaunā līmenī. 	Nemts vērā/ daļēji	SVID matrica precizēta
		<p>Draudi:</p> <ul style="list-style-type: none"> • <i>Finansējuma trūkums visām plānotajām aktivitātēm</i> • <i>Jāstrādā pie jauna dzīvojamā fonda celtniecības, sadarbībā ar privāto sektoru, lai radītu pievilcīgus dzīves apstākļus cilvēkiem, kas gribētu pārcelties uz dzīvi novadā, t.sk. arī pagastu centros.</i> • <i>Reāli cīnīties par novadā esošo valsts grants ceļu rekonstrukciju, lai nodrošinātu kvalitatīvu un drošu savienojumu starp novada pagastiem.</i> • <i>Izmantot Rīgas tuvumu, lai piesaistītu kvalificētus</i> 	Nemts vērā/ daļēji	SVID matrica precizēta

		<p><i>speciālistus – veicināt atalgojuma palielināšanu novadā un dzīvei pievilcīgas vides attīstību.</i></p> <ul style="list-style-type: none"> <i>Kopā ar novada veselības aprūpes iestāžu vadītājiem izveidot spēcīgu rīcības plānu primārajā veselības aprūpē novadā, lai aktīvi uzsāktu pareizu ārstēšanu jau uzreiz pēc pozitīva COVID testa.</i> <i>Izveidot un uzturēt ērtu infrastruktūru vakcinēšanās procesa nodrošināšanai.</i> <i>Izskatīt pašvaldības iespējas veicināt novada mājstāvēniecību un uzņēmumu vēlmi ierīkot saules enerģijas ražošanu pašpatēriņa segšanai, tādējādi mazinot enerģijas cenu svārstību ietekmi.</i> <i>Janajai pašvaldības komandai pievērsties reāli nepieciešamu darbu veikšanai, lai iemantotu iedzīvotāju uzticēšanos.</i> <i>Pietiekamas finanšu plūsmas nodrošināšanai izskatīt iespējas: privātai publiskai partnerībai, ES fondu piesaistei, budžeta izmaksu posteņu pārskatīšanai un prioritāšu pārvērtēšanai</i> 		
		<p>Vājās puses:</p> <ul style="list-style-type: none"> • Panākt valsts grants ceļu rekonstrukciju novadā. • Apzināti veicināt vienmērīgu līdzekļu sadalījumu pa pagastiem. • Jaunai novada vadībai realizēt novada vienojošu politiku un kļūt par reāliem novada līderiem • Piesaistīt speciālistus jomās, kurās izjūtams to trūkums, nosakot konkurētspējīgu atalgojumu (ja nepieciešams mainot atalgojuma sistēmu pašvaldības darbiniekiem). 	Nemts vērā/ daļēji	SVID matrica precizēta
8.		<p>RĪCĪBU PLĀNĀ</p> <p>Man ir divi priekšlikumi:</p> <p>1) Nepieciešams paredzēt Skultes ciema Universitātes ielas</p>	Nemts vērā	Attīstības programmas Rīcību plānā 3.1. RĪCĪBU VIRZIENS (RV): Inženiertehniskās infrastruktūras uzlabošana UZDEVUMS (U) 3.1.1.

		<p>sakārtošanu . Pašreizējā veidolā (it īpaši tās sākumposmā no Jūrkalnes ielas) Universitātes ielā faktiski ir meža ceļš, kas līdz šim ir uzturēts minimālā kārtībā pašu iedzīvotāju spēkiem. Pēdējā laikā Universitātes ielas apkārtnē notiek vairāku privātmāju celtniecība, un šim nolūkam tiek izmantota smagāka tehnika, ielu aktīvi izmanto arī masīvu "Universitāte", "Kaija" un "Diāna" iedzīvotāji. Līdz ar to rudens un pavasara periodos iela ir grūti izbraucama.</p> <p>2) Nepieciešams saglabāt iepriekšminēto masīvu iedzīvotājiem - kājāmgājējiem un riteņbraucējiem - iespēju pa īsāko ceļu caur mežu nokļūt no Universitātes un Jūrkalnes ielu krustojuma līdz Limbažu novada robežai un tālāk - līdz Augļu ielai Zvejniekciemā.</p> <p>Es izmantoju zemes gabalu Universitātes ielā 8 jau gandrīz četrdesmit gadus, un minēto meža ceļu visu šo laiku - it īpaši vasaras mēnešos – intensīvi izmantoja masīvu "Universitāte", "Kaija" un "Diāna" iedzīvotāji. Pašreizējā teritorijas plānojuma projektā meža ceļš vairs nav iezīmēts. Grūti izskaidrot, kāpēc teritorijas plānojumā minētā meža ceļa pastāvēšana ir tikusi ignorēta. Šo kļūdu nepieciešams labot un noteikt attiecīgu apgrūtinājumu tur piešķirto apbūves gabala īpašniekiem, jo pretējā gadījumā iepriekšminēto masīvu iedzīvotāju ceļš uz jūru, Zvejniekciema veikalu, starppilsētu autobusa pieturu, Zvejniekciema kultūras namu un skolu faktiski dubultosies, turklāt citu paralēlo ceļu tuvākajā apkārtnē nav. Manuprāt, šajā gadījumā atsevišķu privātpašnieku intereses tiks nepamatoti (un nevajadzīgi) pretnostatītas plašākas sabiedrības interesēm, kas ir nedemokrātiski un neizbēgami radīs pamatu konfliktiem. Turklāt meža ceļam ir arī sava estētiskā, ekoloģiskā un rekreatīvā virsvērtība, ko atņemt iedzīvotājiem nebūtu saprātīgi.</p>		<p>Nodrošināt pašvaldības autoceļu un ielu infrastruktūras atjaunošanu un kvalitātes uzlabošanu.</p> <p>Ieplānot teritorijas apsekošanu, novērtēt esošo situāciju, iekļaut 3 gadu ceļu attīstības plānā.</p>
9.		ESOŠĀS SITUĀCIJAS RAKSTUROJUMĀ	Nemts vērā	Rīcību plānā papildināts

		1) Bīriņu ciematā (Vidrižu pagasts, Limbažu novads) joprojām nav ielu apgaismojuma (ielas laternas). Ziemas tumšajos vakaros, jau pēc plkst.16:30, pieaugušie un bērni pēc skolas pārvietojās pa Pils ielu, Sprīdīšu ielu un Kļavu ielu, kuras ir pilnīgā tumsā.		UZDEVUMS (U) 3.4.1.Novada ielu, ceļu un tiltu infrastruktūras attīstība, atbilstoši iedzīvotāju vajadzībām
		2) Bīriņu ciematā Kļavu ielas mājām, kuras atrodas pie Bīriņu ezera, līdz šim brīdim nav iespējas pieslēgties centralizētai kanalizācijai, kā rezultātā no gruntsūdeņiem un notekūdeņiem tiek radīts ķīmiskais piesārņojums Bīriņu ezera ūdeņos.	Nav ņemts vērā	Centralizētā kanalizācija nav izbūvēta, jo iedzīvotāju skaits neatbilst struktūrfondu prasībām, aicinām izbūvēt decentralizētās kanalizācijas sistēmas atbilstoši normatīvo aktu prasībām.
		3) Pēc biedrības "Bīriņu ezers" ziņojuma, Bīriņu ezerā noteikts liels piesārņojums, kuru cēloņi akūti nepieciešams konstatēt un novērst veicot Bīriņu ezera apsekošanu, papildus analīzes veikšanu, attīrīšanu un uzturēšanu, lai saglabātu Bīriņu ezeru kā vēsturisku mantojumu.	Nav ņemts vērā	Nav šī plānošanas dokumenta uzdevums
		STRATĒGISKĀ DAĻĀ Stratēģiska daļā sadaļu "SM3 Ilgtspējīga attīstība un sakārtota dzīves vide (Dzīves vide)" nepieciešams papildināt ar dabas saglabāšanas mērķiem. Vide nav tikai ceļu infrastruktūra un modernas centralizētas inženierkomunikācijas. Tas ir pašsaprotamas cilvēku dzīves ērtības, dzīves kvalitātes uzlabojumi. Savukārt, lai cilvēks dzīvotu kvalitatīvi un veselīgi, primārais ir ekoloģiski tīra un skaista daba, tādējādi, nepieciešams stratēģiski likt spiedienu tieši uz vides, tas ir dabas, saglabāšanu, attīrīšanu no piesārņojuma, daudzējādības papildināšanu.	Nav ņemts vērā	Inženiertehniskā infrastruktūra ir pamats gan vides kvalitātes uzlabošanai, gan iedzīvotāju mobilitātei. 3.2.RĪCĪBU VIRZIENS (RV): Efektīva vides aizsardzība un labiekārtošana risina šos jautājumus

		<p>LIMBAŽU NOVADA ILGTSPĒJĪGAS ATTĪSTĪBAS STRATĒGIJĀ 2022, - 2046. GADAM</p> <p>13.lpp SM3 Vides ilgtspējīga attīstība (dzīves vide) – atkal kā prioritāte nav norādīts šā priekšlikuma 2.punktā minētais par dabas saglabāšanu, attīrīšanu no piesārņojuma, daudzējādības papildināšanu. 27-28.lpp nav skaidrs vai Bīriņu ezers ir publisks ezers Limbažu novadā? no tā atkarīga tālāka tā attīstība. Lūdzu iekļaut attīstības stratēģijā arī Bīriņu ezeru kā kultūrvēsturisku objektu, kurā ir 3 salas tas tālākai attīstībai.</p>	Nav ņemts vērā	Bīriņu ezers nav iekļauts Civillikuma 1.pielikumā kā publisks ezers. Līdz ar to ezera izmantošana ir atbilstoša īpašuma tiesību statusam.
		<p>RĪCĪBU PLĀNĀ</p> <p>1) Bīriņu ciemata, Kļavu ielas (no Bīriņu ezera puses) kanalizācijas sistēmas izbūve, jo līdz šim brīdim nevienai mājai no ezera puses nav iespējas pieslēgties centralizētai kanalizācijai. Šajā ielā (pie ezera) centralizētai kanalizācijai pieslēgta tikai viena māja. Šis projekts ir prioritārs, jo caur gruntsūdeņiem un notekūdeņiem tiek radīts ķīmisks piesārņojums Bīriņu ezera ūdeņos.</p>	Nav ņemts vērā	Centralizētā kanalizācija nav izbūvēta, jo iedzīvotāju skaits neatbilst struktūrfondu prasībām, aicinām izbūvēt decentralizētās kanalizācijas sistēmas atbilstoši normatīvo aktu prasībām.
		2) Bīriņu ezera pludmales zonas labiekārtošana, pludmales pagarināšana, atpūtas zonas iekopšana;	Nav ņemts vērā	Ietverts RP UZDEVUMS (U) 3.2.3. Veikt pasākumus vides apsaimniekošanā un dabas aizsardzībā
		3) Bīriņi ciematā Pils ielā, Sprīdīšu ielā un Kļavu ielā gaismas sistēmas (laternu) uzstādīšana;	Ņemts vērā	Rīcību plānā papildināts UZDEVUMS (U) 3.4.1.Novada ielu, ceļu un tiltu infrastruktūras attīstība, atbilstoši iedzīvotāju vajadzībām

		4) Bīriņu ezera un salu apsaimniekošanas pasākumi, ūdens kvalitātes uzlabošana, ezera attīrīšana, zivju un vēžu daudzējādības palielināšana, Bīriņu ezera un vides aizsardzības pasākumi un monitorings.	Nemts vērā	Rīcību plānā papildināts UZDEVUMS (U) 3.4.1. Novada ielu, ceļu un tiltu infrastruktūras attīstība, atbilstoši iedzīvotāju vajadzībām
		INVESTĪCIJU PLĀNĀ Iekļaut investīciju piesaisti Bīriņu ezera kvalitātes uzlabošanai, iztīrīšanai un attīstībai. Iekļaut investīcijas kanalizācijas izveidei un pieslēgšanai Kļavu ielas mājām, Bīriņos. Vai piesaistīt investīcijas bio kanalizācijas izbūves nodrošināšanai katrai mājai Kļavu ielā, Bīriņos, kuram nav tehniski iespējams pieslēgties centralizētai kanalizācijai. Iekļaut investīcijas āra apgaismojuma izbūvei Bīriņos, Pils ielā, Sprīdīšu ielā un Kļavu ielā.	Nemts vērā	Izstrādāt ciemu teritoriju attīstības plānu, kura ietvaros risināt Bīriņu ciema attīstību 4.1. RĪCĪBU VIRZIENS (RV): Sakārtota pārvaldība un iesaistoša sadarbība UZDEVUMS (U) 4.1.1. Stiprināt pašvaldības un to iestāžu kapacitāti
		STRATĒGISKĀS IETEKMES UZ VIDI NOVĒRTĒJUMĀ Nav norādīts, ka Bīriņu ezerā ir ļoti slikta ūdens kvalitāte. Piesārņojuma avots nav noskaidrots. Viens no piesārņojuma avotiem, bet ne tikai, ir joprojām neatrisināts jautājums ar Bīriņu ciemata, Kļavu ielas iespēju pieslēgties centralizētai kanalizācijai. Skatīt iepriekšējos punktus. Nav norādīts, ka Vidrižu pagastā ir slikta dzeramā ūdens kvalitāte. Proti, ūdens ir dzelžains un rūšains. Nav atrisināts jautājums par atdzelžošanas iekārtu nomaiņu vai to pārbūvi un uzlabošanu.	Nav ņemts vērā	Tiek vērtēta plānošanas dokumenta īstenošana ietekmētu ūdens objektu kvalitāti
10.		INVESTĪCIJU PLĀNĀ Lūdzu izvērtēt Staicele, Lielā iela (pilsētas centrālā iela) ielas segumu	Nemts vērā	Stratēģiski izvērtēt iespēju risināt ar fondu palīdzību. IAS (ā) ir iekļautas vadlīnijas

		posmā no pašvaldībai piederošās ēkas - kultūras nams, līdz represēto piemiņas vietai otrpus gaisa tiltam. Ja šādi izskatās pilsētas centrālā iela, kurai ilgstoši netiek pievērsta uzmanība, tad vai mēs varam runāt par investīcijām pilsētā kopumā. Kultūras nama fasāde izskatās atbaidošā, centrā esošās iestādes nav pieslēgtas centralizētajai kanalizācijas sistēmai, Salacas upē ieplūst Parka ielas 2 (PII, Bibliotēka, Dienas centrs) notekūdeņi (tas gan notiek caur nosēdakām, bet tas nemaina faktu). Lūdzu iekļaujiet tuvāko gadu investīciju plānā vismaz ielas sakārtošanu posmā, kur nav plānota centralizētās kanalizācijas izbūve (no gaisa tilta līdz represēto piemiņas vietai). Ja šāds dokuments top, tad lai top visām pilsētām līdzvērtīgs		vēsturisko centru saglabāšana.
11.		ESOŠĀS SITUĀCIJAS RAKSTUROJUMĀ Nepilnīgi aizpildīta grafiskā informācija tabulās pts 6.1.1; tabula Nr.23; tabula Nr.26; tabula Nr.30; tabula Nr.31; tabula Nr.50; tabula Nr.51, un citas.	Nav ņemts vērā	Publiskās datu bāzēs pieejamā un pašvaldības speciālistu sniegtā informācija
		Sadaļa 7.3. Pie realizētajiem projektiem lūdzu pieminēt, kas tad konkrēti tikai uzbūvēts, vai rekonstruēts, jo tikai objekta nosaukums pēc projekta cilvēkam- parastajam neizsaka neko.	Nav ņemts vērā	Informācija esfondi.lv
		Sadaļa 8.3. Informācija it kā par vienu tematu, bet sajūta, ka katra administratīvā teritorija atrodas katra uz savas planētas. Informāciju vajadzētu sakārtot, un prezentēt kā vienotu par visu jauno novada teritoriju.	Nav ņemts vērā	Situācija ir analizēta par katru apvienoto novadu, jo Jaunais novads ir izveidots 01.07.2021 un nav vēsturisko vienojošo aspektu, tie veidosies jaunā novada dzīves laikā
		Sadaļa 8.5. Lūdzu ,lai teksta rakstītājs pārlasa šo tekstu, jo copy-paste procesā šis tas pazudis, un vairs nevar uztvert rakstītā jēgu.	Ņemts vērā	Tiks veikti labojumi

		Esošās situācijas aprakstā vajadzētu minēt konkrētas vietas novadā, kur ir slikti sakari. Piemērām varu minēt, ka Liepupes pagasta Mežciemā, Vidrižu pagastā Gravās (ambulances apkārtnē) ir slikti LMT sakari. Ir pieminēts, ka novada teritoriju šķērso starptautiska optikas sakaru līnija. No kurienes uz kuriem tā iet? Ja tas ir noslēpums tad šādu faktu labāk vispār nepieminēt? Nav pieminēta LVRTC izbūvētā optikas līnija, kurai vajadzēja lauku iedzīvotājus nodrošināt ar kvalitatīviem interneta sakariem.	Nav ņemts vērā	Vienota interneta pārklājuma karte, nav publiski pieejamu
		Esošās situācijas raksturojumā lūdzu pieminēt, cik pēc šī projekta realizācijas iedzīvotāji, vai iestādes, vai uzņēmēji saņem pakalpojumu no šīs izbūvētās infrastruktūras?	Nav ņemts vērā	Vienota interneta pārklājuma karte, nav publiski pieejamu
		<p>STRATĒGISKĀ DAĻĀ</p> <p>Dokumenta ievadā ir teikts: ““Limbažu novada attīstības programma 2022.-2028.gadam” (turpmāk – attīstības programma) ir vidēja termiņa telpiskās attīstības plānošanas dokuments, kurā noteikts Limbažu novada attīstības redzējums līdz 2028. gadam”. Papildus minētajam manuprāt būtu labi pieminēt konkrēti kādu fondu vai grantu līdzekļi šajā plānošanas periodā būs pieejami no Eiropas vai citām programmām. Pieļauju ka arī Eiropas līmenī ir līdzīgas attīstības programmas, un ir zināmi kādi līdzekļi būs pieejami dalībvalstīm, tātad arī novadam. Tad izejot no tā varētu dot pašvaldībai priekšlikumus, kādos virzienos tā varēs plānot attīstīt savas vēlmes. Tagad stratēģijā ir minēti vispārīgi saukļi, kas protams ir labi, bet ja nav seguma, tie ir un paliek tikai saukļi. Rail-Baltica ir pieminēta tikai ar dažiem teikumiem. Stratēģijā nav ne vārda kā šis infrastruktūras objekts ietekmēs novada attīstību un iedzīvotājus, tā būvniecības periodā, un pēc tam, kad tas būs uzbūvēts. Kāda ir novada vīzija par attīstību ap šī objekta teritoriju?</p>	Nav ņemts vērā	Informācija par nacionālā līmeņa ES Struktūrfondu programmām un grantiem nākamajā plānošanas periodā vēl nav pieejama, jo darba ES grupā šis jautājums vēl nav apstiprināts. Iestrādāts investīciju plānā cik tālu ir pieejama informācija.

	<p>RĪCĪBU PLĀNĀ</p> <p>Ja Stratēģiskajā sadaļā būtu norādīti pieejamie un plānotie finansējuma avoti, tad šajā sadaļā pie finansējuma avota jau varētu norādīt konkrētu avotu, no kura plānots iegūt finansējumu projekta realizācijai. Visā Rīcības plānā ir vērojams, ka ir vispārīgas ieceres, kuras var attiecināt uz visu novadu, bet ir arī ļoti konkrētas ieceres. Vai tās nevar palikt zem vispārējām iecerēm? Savādāk rodas iespaids, ka attīstība līdz 2028 gadam paredzēta tikai Salacgrīvas administratīvajā teritorijā. Rīcības virziens punktos 1.1.1., un 1.1.2. Papildus kā atbildīgo priekšlikums norādīt jaunveidojamo Izglītības pārvaldi Rīcības virziena punktā 1.2. Papildus kā atbildīgo priekšlikums norādīt jaunveidojamo Kultūras pārvaldi Rīcības virziens punkts 1.2.1. Kāpēc ir konkrēta apņemšanās katru gadu organizēt tikai festivālu "Spēlesprieks"? Pārējie tradicionālie pasākumi vairs nebūs? Netiks atbalstīta arī jaunu pasākumu organizēšana? Rīcības virziens punktā 1.2.2. Kā zināms, Kultūras centrs jaunajā novadā ir tikai viens, Salacgrīvā. Pārējiem novada Kultūras namiem finansējums plānošanas periodā netiek paredzēts? Rīcības virziens punktā 3.1.3 Ierosinājums iekļaut plānu, kas paredz ūdenssaimniecības un kanalizācijas pakalpojumu sniedzējiem veicināt iedzīvotāju pieslēgšanos par fondu naudu izbūvētajiem centralizētajiem ūdens un kanalizācijas tīkliem. Kāpēc šajā sadaļā ir tikai Salacgrīvas administrācijas konkrēti plāni, vai tad pārējā novada teritorijā jau viss ir sakārtots? Rīcības virziens punktā 3.2.1. Tas pats, kas punktā 3.1.3. tikai konkrēti Salacgrīvas administrācijas objekti. Rīcības virziens punktā 3.5.1. izvērtēt iekļaut punktu, kas ļautu pašvaldībai sniegt atbalstu daudzdzīvokļu mājām atjaunot centralizēto siltumapgādi. Kā zināms 90-to gadu sākumā sabrūkot kopsaimniecībām, daudzās apdzīvotajās vietās tika izbeigta centralizētā siltum-apgāde, katrs individuāli darbojās, kā māc, bet</p>	Nav ņemts vērā	<p>Investīciju plāna tiek norādīti finansējuma avoti.</p> <p>628.MK noteikumi nosaka ievērot apvienoto novadu plānošanas dokumentu pēctecību.</p> <p>Ietverto projektu skaits un investīciju apjoms tiek vērtēts sasaistē ar budžetu un saņemto projektu finansējumu.</p>
--	---	----------------	---

		pārsvarā lokālās dzīvokļu apkures dūmvadi novadīti gaisa ventilācijā, ko nepieļauj ugunsdrošības un citi MK noteikumi.		
		INVESTĪCIJU PLĀNĀ <p>Iepazīstoties ar Investīciju plānu 2022-2024 gadam rodas jautājums, vai pašvaldība plāno deklarēto - jaunā novada vienmērīgu un sabalansētu attīstību? Šajā divu gadu periodā Limbažu administratīvajā teritorijā plāno ieguldīt 8,5 miljonus eiro, Alojas administratīvajā teritorijā 9,5 miljonus eiro, Salacgrīvas administratīvajā teritorijā 58 miljonus eiro. Plāno-šanas dokumenta pārējās sadaļās nekur netika minēts, ka šāda nesabalansēta līdzekļu ie-guldīšana perspektīvā atmaksāsies, jo ir plāns ieguldīt projektos, kas sniegs lielu atdevi, un būs ieguvums visam novadam. Turklāt pārlasot Limbažu administratīvās teritorijas plānotos projektus, viena liela daļa jau ir realizēta, vai jau realizācijas stadijā. Tātad plānotais naudas daudzums šajā teritorijā sa-mazinās.</p>	Nav ņemts vērā	Investīciju plāns tiek veidots saskaņā ar budžetu un saņemto projektu finansējumu.
		CITI PRIEKŠLIKUMI PAR ATTĪSTĪBAS PLĀNOŠANAS DOKUMENTU <p>Cik atceros bijušie Salacgrīvas un Limbažu novadi savā laikā bija izstrādājuši atjaunojamās enerģijas attīstības plānu, kura būtība bija virzīt novadus uz zaļāku nākotni, kļūt videi draudzīgākiem. Šajā dokumentā nav nekas minēts par paveikto un plānoto, izņemot ēku siltināšanu. Vēlētos saprast kāda būs novada attīstība atjaunojamās enerģijas jautājumā. Vēl vēlētos saprast, kāda būs novada pārvaldes struktūra.</p>	Ņemts vērā	Iestrādāts IAS vadlīnijās
12.		ESOŠĀS SITUĀCIJAS RAKSTUROJUMĀ <p>Vides stāvokļa raksturojums, 27.lpp. Gaisa kvalitāte. Manuprāt, vajadzētu likt lielāku akcentu uz problēmu, ka gaisa kvalitāte vasarā pie grants valsts nozīmes autoceļiem ir ļoti slikta. Pa novada grants</p>	Nav ņemts vērā	Ceļu virsmas apstrāde ar pretputekļu līdzekļiem ir atkarīga no resursu pieejamības, ceļa tehniskā

		ceļiem satiksme tomēr ir daudz lēnāka. Piemēram, šeit varu minēt autoceļu V116 "Ungurpils - Pāle". Satiksmes intensitāte pa šo ceļu ir pietiekama. Šī autoceļa nozīme jaunā paplašinātā novada kontekstā palielinās. Vajadzētu veikt ceļa atpūteklīšanu.		stāvokļa un piederības (valsts ceļi)
		STRATĒGISKĀ DAĻĀ Pielikums Nr. 3 Valsts nozīmes piemineklis. Šeit iztrūkst valsts nozīmes mākslas piemineklis Pāles pagastā - altārglezna Pāles ēvangēliski luteriskajā baznīcā, autors ir viens no ievērojamākajiem gleznotājiem Latvijas brīvvalsts laikā A. Annuss, nosaukums "Kristus svētī bērņus". To, ka altārglezna joprojām ir valsts nozīmes mākslas piemineklis, apliecināja Nacionālās kultūras mantojuma pārvaldes inspektore I. Balode, tālr. 25555716892.	Nav ņemts vērā	Nav stratēģiskās daļas uzdevums, atbilstoši iestrādāts Esošajā situācijā
		LIMBAŽU NOVADA ILGTSPĒJĪGAS ATTĪSTĪBAS STRATĒGIJĀ 2022, - 2046. GADAM Transporta koridori un infrastruktūra, 26.lpp. Pie reģiona nozīmes transporta ceļiem, vadlīnijas teritorijas plānošanai un attīstībai vajadzētu papildināt ar valsts nozīmes grants autoceļu V 116 "Ungurpils -Pāle". Šī ceļa nozīme jaunajā novadā palielinās, tam ir būtiska loma mūsu novada iekšējās un ārējās sasniedzamības nodrošināšanā, savienojot P 12 "Limbaži -Salacgrīva" un P 15 "Ainaži - Matīši", būtiska ir šī grants autoceļa tehniskās kvalitātes un satiksmes drošības paaugstināšana.	Nav ņemts vērā	Stratēģijas vadlīnijas paredz novada iekšējās un ārējās sasniedzamības nodrošināšanu
13.	Cēsu novada pašvaldība Datums skatāms laika zīmogā Nr. 6-2-	Informējam, ka Cēsu novada pašvaldība neizvirza nosacījumus attiecībā uz Limbažu novada Attīstības programmas 2022.- 2028.gadam un Ilgtspējīgas attīstības stratēģijas 2022.-2046.gadam izstrādi.	Ņemts vērā	

	6/2/2021/5133			
14.	Siguldas novada pašvaldība Datums skatāms laika zīmogā Nr. 6-2-6/2/2021/5133	Siguldas novada pašvaldība pozitīvi vērtē Limbažu novada Ilgtspējīgas attīstības stratēģijā 2022.-2046.gadam un Attīstības programmā 2022.-2028.gadam iekļautās novadu kopīgās intereses un sadarbības iespējas, kas realizējamas attīstības projektos.	Nemts vērā	
15.	Dabas aizsardzības pārvalde 22.11.2021 Nr.4.8/6448/2021-N Uz 08.11.2021. Nr.4.13.2/21-2/94	Administrācija piekrīt Vides pārskatā norādītajam, ka, izstrādājot Attīstības programmu un Stratēģiju jaunizveidotajam Limbažu novadam, ir jārada kompromiss starp teritorijas ekonomisko izaugsmi, sociālā taisnīguma un dabas aizsardzības prasību ievērošanu, ņemot vērā arī īpaši aizsargājamo dabas teritoriju (turpmāk – ĪADT) dabas aizsardzības plānus, kā arī to individuālos aizsardzības un izmantošanas noteikumus. Tāpat Administrācija norāda, ka, ja Plānošanas dokumentos plānoto rīcību realizācijas procesā netiks izmantota aktuālā informācija par īpaši aizsargājamiem biotopiem t.sk. ES nozīmes, un īpaši aizsargājamām sugām, netiks nodrošināta šo īpaši aizsargājamo dabas vērtību aizsardzība. Lai mazinātu šādu potenciālu negatīvu ietekmi, nepieciešams izmantot aktuālo informāciju, kas pieejama Dabas datu pārvaldības sistēmā "Ozols", kā arī plānošanas procesā piesaistīt sertificētus sugu un biotopu jomas ekspertus.	Nemts vērā	
		Kopumā Vides pārskata 4.1.5.nodaļa <i>Īpaši aizsargājamās dabas teritorijas</i> nav izstrādāta kvalitatīvi. Šajā nodaļā uzskaitītas Limbažu	Nemts vērā	

		<p>novadā esošās ĪADT, taču nav skaidrs, pēc kāda principa ir veikta, piemēram, dabas liegumu uzskaitē, jo nav norādīti visi Limbažu novadā esošie dabas liegumi. Tāpat norādīts, ka <i>dabas pieminekļi</i> – ir tikai <i>dižkoki</i> un <i>dižakmeņi</i>. Saskaņā ar likumu Par īpaši aizsargājamām dabas teritorijām 6.panta pirmo daļu - <i>dabas pieminekļi ir atsevišķi, savrupi dabas veidojumi: aizsargājamie koki, dendroloģiskie stādījumi, alejas, ģeoloģiskie un ģeomorfoloģiskie dabas pieminekļi un citi dabas retumi, kam ir zinātniska, kultūrvēsturiska, estētiska vai ekoloģiska vērtība</i>. Nav saprotams, kāpēc plašāk šajā nodaļā ir aprakstīts tikai Ziemeļvidzemes biosfēras rezervāts (turklāt norādīts, ka rezervāta teritorijā ir 25 liegumi, taču nenorādot cik no liegumiem ietilpst Limbažu novadā) un aizsargājamās jūras teritorijas.</p>		
		<p>Vides pārskata 4.1.5.nodaļā <i>Īpaši aizsargājamās dabas teritorijas</i> norādīts, ka <i>Plānošanas dokumentos nav paredzētas darbības īpaši aizsargājamās dabas teritorijas, kā arī dabas resursu aizsargjoslās, t.sk. Baltijas jūras un Rīgas jūras līča piekrastes aizsargjoslā un tai pieguļošajās teritorijās</i>. Administrācija norāda, ka ĪADT nav izveidotas aizsargjoslas. Turklāt norādītais nonāk pretrunā, piemēram, ar 3.2. <i>RĪCĪBU VIRZIENS (RV): Efektīva vides aizsardzība 3.2.1. Nodrošināt dabas resursu saglabāšanu, atjaunošanu un ilgtspējīgu izmantošanu</i> vienu no uzdevumiem, kurā norādīts, ka plānota nojaukšana uz jūru ierīkošana un teritorijas labiekārtošana, kas tieši skar Baltijas jūras un Rīgas jūras līča piekrastes aizsargjoslu.</p>	Nemts vērā	
		<p>Vides pārskata 4.1.5.nodaļā <i>Īpaši aizsargājamās dabas teritorijas</i> (kā arī Attīstības programmas 2022.-2028.gadam 1.redakcija) būtu papildināma ar informāciju par mikroliegumiem, kā arī vietējas nozīmes īpaši aizsargājamām dabas teritorijām, ja tādas novadā ir noteiktas, kā arī ar informāciju par bioloģisko daudzveidību kā tādu</p>	Nemts vērā	

		(sugas, biotopi). Vides pārskatā būtu nepieciešams sniegt detalizētāku informāciju par ĪADT un mikroliegumu platībām un to īpatsvaru Limbažu novada pagastos un informāciju par jau esošo antropogēno slodzi un galvenajiem ietekmējošiem faktoriem ĪADT.		
		Vides pārskata 4.1.9.nodaļā <i>Kultūrvēstures objekti</i> sniegto informāciju par ģeoloģiskajiem un ģeomorfoloģiskajiem dabas pieminekļiem atbilstošāk būtu iekļaut 4.1.5.nodaļā.	Nemts vērā	
		Vides pārskata 6.nodaļā sniegta pārāk vispārīga informācija, turklāt tā nav kvalitatīvi/strukturēti uzrakstīta.	Nemts vērā	
		Vides pārskata 6.nodaļā sniegta pārāk vispārīga informācija, turklāt tā nav kvalitatīvi/strukturēti uzrakstīta.	Nemts vērā	
		Administrācija nepiekrīt 6.nodaļā norādītajam apgalvojumam, ka <i>novadā atrodas vairāki valsts aizsargājami dižkoki, kas iekļauti ĪADT sarakstā, bet plānošanas dokumenta īstenošana nevar ietekmēt to stāvokli, tāpēc to šī SIVN ietvaros nevērtējam</i> . Administrācija norāda, ka īstenojot plānotos projektus, kas saistīti ar teritoriju labiekārtošanu, būvdarbiem u. c. darbiem, jāpievērš uzmanība tuvumā esošo koku parametriem. Par aizsargājamu uzskatāms jebkurš koks, kas sasniedz Ministru kabineta 2010.gada 16.marta noteikumu Nr.264 "Īpaši aizsargājamo dabas teritoriju vispārējie aizsardzības un izmantošanas noteikumi" 2.pielikumā noteiktos parametrus. Informācija par dižkokiem pastāvīgi tiek reģistrēta Dabas aizsardzības pārvaldes dabas datu pārvaldības sistēmā "Ozols". Aizsargājamo koku aizsardzībai un saglabāšanai būtiski ir veikt to pieguļošajās teritorijās sakopšanas darbus (apkārtnes sakopšana, attēnošana), piesaistīt arboristus un neveikt tuvu kokiem saimnieciskās darbības, piemēram, apstrādāt mehāniski zemi.	Nemts vērā	

		Vides pārskatā vērojamas redakcionālas kļūdas, piem., 5.nodaļā; visā dokumentā attēliem un tabulām nav korekts numurējums, turklāt trūkst uz tiem atsauces tekstā; aiz 4.1.5.nodaļas seko 4.1.9.nodaļa u.c.	Nemts vērā	
		Administrācija sniedz priekšlikumu, ka Vides pārskatā būtu iekļaujama informācija par invazīvo, ekspansīvo, agresīvo sugu (svešās sugas, kas aklimatizējušās jaunās teritorijās ārpus sava dabiskā areāla, iekļāvušās jaunajās ekosistēmās un rada draudus šo ekosistēmu vietējiem organismiem) izplatību Limbažu novadā. Ir svarīgi savlaicīgi novērst šo sugu izplatīšanos, līdz ar to Administrācija rekomendē Vides pārskatā iekļaut informāciju par šīm sugām, iespējamo izplatību, teritoriju, kur tās visvairāk atrodamas, ietekmes vērtējumu plānošanas dokumenta īstenošanas gadījumā.	Nemts vērā	
		Attiecībā uz Attīstības programmas 2022.-2028.gadam "Esošās situācijas raksturojums" 2.7.nodaļu, nepieciešams norādīt korektu informāciju par spēkā esošajiem dabas aizsardzības plāniem. Administrācija informē, ka dabas parkam "Salacas ieleja" nav spēkā esoša dabas aizsardzības plāna. Spēkā esoši dabas aizsardzības plāni ir dabas liegumiem – "Ziemeļu purvi", "Vidzemes akmeņainā jūrmala", "Karateri", "Dziļezers un Riebezers", "Dūņezers", "Augstroze". Informācija par aktuālajiem dabas aizsardzības plāniem pieejama: https://www.daba.gov.lv/lv/dabas-aizsardzibas-plani ; https://www.daba.gov.lv/lv/par-ipasi-aizsargajamam-dabas-teritorijam .	Nemts vērā	
		Attīstības programmas 2022.-2028.gadam "Esošās situācijas raksturojums" 2.7.4.nodaļā norādīti novadā esošie dižkoki, atsaucoties uz Limbažu novada sniegtajiem datiem. Administrācija norāda, ka aktuālā informācija par novadā esošajiem dižkokiem un	Nemts vērā	

		potenciālajiem dižkokiem pieejama Dabas datu pārvaldības sistēmā "Ozols". Turklāt apkopojot informāciju par dižkokiem, būtu jābūt norādītam, uz kuru datumu situācija fiksēta.		
		Attīstības programmas 2022.-2028.gadam "Esošās situācijas raksturojums" 2.7.6.nodaļā nekorekti norādīta Ežurgas klintis un Zivtiņu klintis atrašanās vieta (pagasti).	Nemts vērā	
16.	Vidzemes plānošanas reģions, Limbažu novada attīstības programma 2022.-2028. gadam 22.11.2021. Nr. 2.2/665 Uz 09.11.2021. 4.13.2/21-2/	Stratēģiskajā daļā nav norādīta Limbažu AP prioritāšu un rīcības virzienu atbilstība VPR AP 2.0. redakcijā definētajām prioritātēm. <i>Kā piemēru aicinām izmantot VARAM izstrādātā 2021. gada 11. marta dokumenta "Metodiskie ieteikumi attīstības programmu izstrādei reģionālā un vietējā līmenī" 6.2. apakšnodaļu.</i>	Nemts vērā	
		AP apkopotajā pielikumā "Pārskats par sabiedrības līdzdalības pasākumiem" sniegti nosacījumi no kaimiņu pašvaldībām par sadarbības virzieniem un kopējo novadu attīstību. Lūdzam papildināt Limbažu novada AP, norādot, kādas ir Limbažu novada vidēja termiņa prioritātes, ņemot vērā kaimiņu novadu sniegtos nosacījumus un telpiskos uzstādījumus.	Nemts vērā	
		Esošās situācijas raksturojums apkopots atsevišķā sējumā. - Pašreizējās situācijas 2. lpp. norādīts, ka AP izstrādāta 2022. gadā, lūdzam precizēt, norādot korektu gadu. - 60. lpp. tabulas nav izlasāmas, jo klājas pāri viena otrai, lūdzam precizēt.	Nemts vērā	

		77.-78. lpp. trūkst informācija, grafiki ir bez attēla, lūdzam papildināt.		
		<p>AP Stratēģiskajā daļā (atsevišķs sējums) ietvertas vidēja termiņa prioritātes un rīcības virzieni, norādot savstarpējo sasaisti ar Limbažu novada stratēģiskajiem mērķiem un ilgtermiņa prioritātēm.</p> <p>Stratēģisko daļu aicinām papildināt ar šādiem rīcības virzieniem, definējot arī konkrētas darbības rīcības un investīciju plānā:</p> <ul style="list-style-type: none"> - Vasarnīcu ciemu infrastruktūras attīstīšana, atbilstoši apdzīvojuma struktūrai, ņemot vērā tendenci, ka ar vien vairāk vasarnīcas ciemu apbūve tiek izmantota pastāvīgai dzīvošanai 	Nemts vērā	Vadlīnijās iestrādāt Vasarnīcu ciemu infrastruktūras attīstīšana
		<ul style="list-style-type: none"> - Sadarbības veicināšana ar vietējām rīcības grupām, paredzot atbalstu sabiedrības iniciatīvu īstenošanai; Aprites ekonomikas un alternatīvās enerģijas attīstība. 	Nav ņemts vērā	Rīcību plānā ietverts UZDEVUMS (U) 4.1.2. Sekmēt pilsonisko izglītību un iedzīvotāju līdzdalību sabiedriskajos procesos
		<p>AP ietvaros pievienots atsevišķs sējums "Uzraudzība un novērtēšanas kārtība", kurā noteikti rezultatīvie rādītāji un sniegšanas biežums, bet nav norādīts uzraudzības pārskata saturs.</p> <p>Lūdzam papildināt.</p>	Nemts vērā	
		<p>Rīcības plānā ir noteiktas plānotās darbības un to ieviešanas termiņi</p> <p>Lūdzam rīcības plānā definētajām darbībām norādīt precīzāku ieviešanas periodu, lai izstrādājot pašvaldības budžetu un piesaistot finanšu līdzekļus būtu skaidri saprotamas Limbažu</p>	Nemts vērā	

		<i>novada prioritātes, kurās finanšu līdzekļus ir nepieciešams ieguldīt prioritāri. Tā kā esošajā rīcības plānā visu darbību ieviešanas periods norādīts 2022.-2028. gads vai pastāvīgi (izņēmums ir novada zīmola un mārketinga stratēģijas izstrādāšana, kura ieviešanas periods norādīts 2022.-2024. gads), nav skaidrs, kā pašvaldība spēs izvērtēt izvirzīto darbību statusu un ieviešanas secību.</i>		
		<i>AP ietvaros ir noteikts uzraudzības pārskata biežums (katru gadu līdz 15. februārim), bet nav izstrādāta pārskata struktūra un tajā ietveramā informācija.</i>	Nemts vērā	
		<i>AP uzraudzības pārskatā 3. un 6. tabulā paredzēts ietvert informāciju par veiktajām aktivitātēm, rezultātīvo rādītāju izmaiņām, bet nav ietverti secinājumi un ieteikumi turpmākajai rīcībai. Norādām, ka uzraudzības pārskatā par AP ietekmju un izpildes rezultātīvajiem rādītājiem nav norādīta plānotā rezultātīvo rādītāju vērtība, bet gan tikai tendence. Stratēģiskajā daļā prioritāšu ieviešanas darbības rādītājiem ir nepieciešams norādīt bāzes vērtību un mērķa vērtību vismaz 2028. gadam (vēlams arī starpposmam – 2024.gadam), lai attīstības programmas ieviešanas un uzraudzības procesā būtu iespējams novērtēt prioritāšu ieviešanas progresu, t.sk. sasaistē ar Reģionālās politikas pamatnostādnēs 2021.-2027.gadam iekļautajiem politikas rezultātiem un rezultātīvajiem rādītājiem Lūdzam precizēt un papildināt 6. tabulu.</i>	Nemts vērā	
		<i>Nav iespējams izvērtēt vai izstrādājot jauno AP ir ņemti vērā esošo AP uzstādījumi un īstenošanas prakse, jo ne esošās situācijas raksturojumā, ne citos AP pielikumos nav pievienota atsauce uz izvērtējumu par līdz šim spēkā esošo Limbažu novada, Alojas un Salacgrīvas novadu AP ieviešanas progresu, problēmām, kas</i>	Nemts vērā	

		pamatotu AP projektā definētās vidēja termiņa prioritātes un to pēctecību. Lūdzam papildināt.		
		<i>Pašvaldība nav elektroniski iesniegusi paziņojumu par līdzdalības procesu Vidzemes plānošanas reģionam publicēšanai mājas lapā www.vidzeme.lv</i>	Nemts vērā	
17.	Vidzemes plānošanas reģions 22.11.2021. Nr. 2.3/664 Uz 09.11.2021. 4.13.2/21-2/95	<i>Grafiski nav attēlotas kultūrvēsturiski nozīmīgās un ainaviski vērtīgās teritorijas.</i> <i>Vēršam uzmanību uz to, ka Limbažu novadā ir nozīmīgi ūdens resursi un to veidotās unikālās ainavas, kā arī Ziemeļvidzemes biosfēras rezervāts, tādēļ aicinām papildināt šīs nodaļas vadlīnijas ar šo iepriekšminēto teritoriju ietekmi uz novada konkurētspējas palielināšanu.</i> <i>5.6. nodaļu "Publiskie ūdeņi un to attīstīšana" papildināt ar vadlīnijām piekrastes teritoriju attīstīšanai, publiskai pieejamībai un atbilstošas infrastruktūras veidošanai.</i>	Nemts vērā	
		<i>IAS ietvaros nav veikta esošā Limbažu novada un to novadu IAS, kuri pēc administratīvi teritoriālās reformas ir pievienoti Limbažu novadam, lai pamatotu IAS definētos stratēģiskos mērķus, prioritātes un telpiskos uzstādījumus. Lūdzam izvērtēt un papildināt</i>	Nemts vērā	
		<i>Pašvaldība nav elektroniski iesniegusi paziņojumu par līdzdalības procesu Vidzemes plānošanas reģionam publicēšanai mājas lapā www.vidzeme.lv</i>	Nemts vērā	
18.	Valsts vides dienests Par Limbažu novada ilgtspējīgas attīstības	Stratēģijas daļā un telpiskās attīstības perspektīvā netiek izcelta un minēta Limbažu novada teritorijas lielas daļas atrašanās Baltijas jūras piekrastes krasta kāpu aizsargjoslā (turpmāk – Krasta kāpu aizsargjosla) un ierobežotas saimnieciskās darbības aizsargjoslā.	Nemts vērā	

	<p>stratēģijas</p> <p>2022.-2046.gadam un Attīstības programmas</p> <p>2022.-2028.gadam 1.redakciju</p> <p>08.12.2021 Nr. 11.2/5092/VI/2021</p> <p>Uz 08.11.2021. Nr. 4.13.2/21-2/94</p>	<p>Saskaņā ar Aizsargjoslu likuma 6.panta pirmo daļu, šī aizsargjosla izveidota, lai samazinātu piesārņojuma ietekmi uz Baltijas jūru, saglabātu meža aizsargfunkcijas, novērstu erozijas procesu attīstību, aizsargātu piekrastes ainavas, nodrošinātu piekrastes dabas resursu, arī atpūtai un tūrismam nepieciešamo resursu un citu sabiedrībai nozīmīgu teritoriju saglabāšanu un aizsardzību, to līdzsvarotu un ilgstošu izmantošanu.</p> <p>Līdz ar to Pārvalde rekomendē veikt konceptuālus labojumus Ilgtspējīgas attīstības stratēģijā (stratēģijas daļā un telpiskās attīstības perspektīvā).</p>		
		<p>Telpiskās attīstības perspektīvā, 5.5. Transporta koridori un infrastruktūra, 26.,27.lp. – Vadlīnijas teritorijas plānošanai un attīstībai cita starpā paredz <i>modernas un videi draudzīgas inženierkomunikāciju infrastruktūras attīstību</i>, kurā ietverta informācija saistībā ar sakaru sistēmu nodrošinājumu (perspektīvā 330 kV elektrolīnijas trase „Sindi –Rīga” un platjoslas telekomunikāciju līniju attīstība), vienlaikus nav ietvertas attīstības perspektīvas attiecībā uz ūdensapgādes un kanalizācijas infrastruktūras iespējamu attīstību atbilstoši teritorijas attīstības mērķiem un arī pieprasījumam un ir tieši saistīts ar ilgtspējīgu mūsdienīgu novada teritorijas attīstību (uz ko Pārvalde ir vērsusi uzmanību 03.08.2021. vēstulē Nr. 11.2/3326/VI/2021 “Par Limbažu novada Ilgtspējīgas attīstības stratēģijas 2022.– 2046. gadam un Attīstības programmas 2022.–2028. gadam izstrādi”).</p>	<p>Nemts vērā</p>	

		Saistībā ar Attīstības programmas 1. redakciju Pārvaldei nav būtisku iebildumu.	Pieņemts zināšanai	
19.	Valsts vides dienests Atsauksmes par Limbažu novada ilgtspējīgas attīstības stratēģijas un Attīstības programmas Vides pārskata projektu 08.12.2021 Nr. 11.2/5093/VI/2021 Uz 08.11.2021. Nr. 4.13.2/21-2/94	Vides pārskatā nav ietverts ietekmes uz vidi izvērtējums attiecībā uz derīgo izrakteņu ieguvu (jaundibinātā Limbažu novada teritorijā notiek platības un apjomu ziņā nozīmīga derīgo izrakteņu ieguve). Trūkst detalizētāka būtiskāko ietekmju uz vidi izvērtējuma un konkrētāku risinājumu plānotām aktivitātēm, kas būtu vērstas uz radīto antropogēno slodžu samazināšanu, vides kvalitātes saglabāšanu un uzlabošanu saistībā ar derīgo izrakteņu ieguvu, ūdensapgādes un kanalizācijas infrastruktūras sistēmu un komunikāciju sakārtošanu un attīstību, jo īpaši ciemu teritorijās, kurās nav centralizētās ūdensapgādes un/ vai kanalizācijas sistēmas (vai tā ir tikai daļā no ciema teritorijas). Saskaņā ar Aizsargjoslu likuma 6. panta pirmo daļu, šī aizsargjosla izveidota, lai samazinātu piesārņojuma ietekmi uz Baltijas jūru, saglabātu meža aizsargfunkcijas, novērstu erozijas procesu attīstību, aizsargātu piekrastes ainavas, nodrošinātu piekrastes dabas resursu, arī atpūtai un tūrismam nepieciešamo resursu un citu sabiedrībai nozīmīgu teritoriju saglabāšanu un aizsardzību, to līdzsvarotu un ilgstošu izmantošanu. Vērst uzmanību uz ilgtermiņa apsaimniekošanas pasākumu nepieciešamību šajos piekrastes posmos plānojot turpmāku Limbažu novada attīstību.	Ņemts vērā	
20.	Aizsardzības ministrija Rīgā, 20.12.2021. Nr. MV-N/3104	Precizēt Stratēģijas Telpiskās attīstības perspektīvas vadlīnijas dinamiskās lauku telpas plānošanai un attīstībai (22. lpp.), to 3.punktu izsakot šādā redakcijā: "Perspektīvā šī telpa izmantojama mežsaimniecības, lauksaimniecības, tūrisma un atpūtas iespējām, daudzveidīgas ražošanas attīstībai, derīgo izrakteņu ieguvei, dažādu pakalpojumu sniegšanas mērķiem, <u>nepieciešamības gadījumā valsts aizsardzības mērķiem</u> ";	Nav ņemts vērā	Nosaka Likums Par Valsts aizsardzības koncepciju

		<p>Papildināt Stratēģisko ietekmes uz vidi novērtējuma 5. nodaļu "Aizsargjoslas un darbības ierobežojumi tajās" (29. lpp.) ar informāciju par aizsargjoslām ap valsts aizsardzības objektiem un militārajiem jūras novērošanas tehniskajiem līdzekļiem un norādi uz normatīvajiem aktiem, kas nosaka ierobežojumus tajās. Informējam, ka Limbažu novadā atrodas divi valsts aizsardzības objekti, kam noteiktas aizsargjoslas 25 m platumā (nekustamie īpašumi ar kadastra numuru 66720070061 un 66720120062). Novada teritoriju skar arī aizsargjoslas, kas noteiktas ap Salacgrīvas un Saulkrastu militārajiem jūras novērošanas tehniskajiem līdzekļiem (būves ar kadastra apzīmējumu 66720070378001 un 80330010169 008) - 2 km rādiusā ap tiem sauszemes virzienā.</p> <p>Citu priekšlikumu vai iebildumu par izstrādātajiem Limbažu novada teritorijas attīstības plānošanas dokumentiem Aizsardzības ministrijai nav.</p>	Nav ņemts vērā	Nosaka Likums par aizsargjoslām
21.	<p>SIA "Eiropas dzelzceļa līnijas"</p> <p>Rīgā 16.12.2021. Nr.2.4.N/2021-1313</p>	<p>Ilgtermiņīgās attīstības stratēģijas 2022.- 2046 gadam papildināt ar šādu būtisku informāciju:</p> <ul style="list-style-type: none"> ar atsaucēm gan uz ES Transeiropas transporta tīklu (turpmāk – TEN-T) un Ziemeļjūras–Baltijas TEN-T pamattīkla koridoru, kā arī dzelzceļa infrastruktūru <i>Rail Baltica</i>, kā Eiropas kopējo interešu TEN-T prioritāro projektu, gan ar atsaucēm uz nesen apstiprinātajām Transporta attīstības pamatnostādnēm 2021.-2027. gadam, kurās noteiktais mērķis saistībā ar <i>Rail Baltica</i>, ir integrēta transporta sistēma, kas nodrošinās drošu, efektīvu, pieejamu un ilgtspējīgu mobilitāti, un kas veicinās valsts ekonomisko izaugsmi, reģionālo attīstību un virzību uz klimatneitrālu ekonomiku; ar telpiskās attīstības perspektīvas grafiskiem materiāliem jeb shēmām, kurās pietiekami detalizēti tiktu attēlota Rail Baltica trase un ar to saistītie reģionālie mobilitātes punkti Salacgrīva, Tūja, Skulte – visas reģionālās stacijas Limbažu novadā, norādot tiem 	Ņemts vērā	

		<p>perspektīvos savienojumus ar pilsētām. Mobilitātes punktu attēlošanai, lūdzam izmantot informāciju, datus un kopīgus secinājumus, kas tika izstrādāti EDzL organizētajās kopējās darba grupās ar pašvaldību par Rail Baltica reģionālās mobilitātes risinājumiem Limbažu novadā;</p> <ul style="list-style-type: none"> ar aprakstu par iecerēto novada mobilitātes vīziju, kurā tiktu izvērtēta multimodālā integrācija gan novada, gan reģiona tvērumā - pilsētu un novadu sabiedriskais transports, ar uzsvaru uz <i>Rail Baltica</i> dzelzceļu kā sabiedriskā transporta mugurkaulu. Iespējams paredzot arī izstrādāt Limbažu novada ilgtspējīgās mobilitātes stratēģisko redzējumu, kurā būtu laicīgi izvērtēti un ietverti pamatoti priekšlikumi par multimodāla sabiedriskā transporta tīkla attīstību un saistītās mikromobilitātes infrastruktūras izveidi. ar aprakstu un grafisko shēmu par kravu un industriālajām loģistikas teritorijām, kurās pamatoti no pašvaldības puses būtu izvērtētas iespējas dzelzceļa pievadceļa pieslēgumu izveidei industriālām/ražošanas teritorijām, lai nākotnē varētu attīstīt un nodrošināt kravu pārvadājumus. Saistībā ar Rail Baltica būvniecību tādi varētu tikt attīstīti gan Skultes stacijā (Limbažu virzienā) pie plānotā Skultes infrastruktūras tehniskās apkopes punkta un tā savienojuma ar 1520mm platuma sliežu dzelzceļu, gan Salacgrīvas tuvumā, kur pašvaldība jau ir izvērtējusi un piedāvājusi dzelzceļa pievadceļa pieslēgumu izveidi uz Salacgrīvas ostas industriālajām teritorijām. 		
		<p>Savukārt, Limbažu novada attīstības programmas 2022.–2028.gadam 1.redakciju, lūdzam papildināt ar plašāku un izvērstāku redzējumu par:</p> <ul style="list-style-type: none"> ilgtspējīga un bezemisiju transporta izmantošanu publisko pakalpojumu un saimnieciskās darbības veikšanas nodrošināšanai, kā arī elektromobilitātes vai cita veida bezizmešu mobilitātes veicināšanu jeb zaļās infrastruktūras veidošanu. 	Nemts vērā	

		<ul style="list-style-type: none"> reģionālas un vietējas vai pilsētas nozīmes mobilitātes punktu attīstību un to sniegtajām iespējām nākotnē, t.sk. par plašākiem pakalpojumu centriem tajos. veloceļu un zaļo ceļu infrastruktūras plašākām attīstības iespējām. 		
22.	Satiksmes ministrija Rīgā 24.11.2021 Nr. 15-01/4580	Lai uzlabotu iedzīvotāju mobilitātes iespējas un nodrošinātu drošu pārvietošanos, izstrādājot pašvaldības ilgtspējīgas attīstības stratēģijas un attīstības programmas, aicinām šajos attīstības plānošanas dokumentos iekļaut sadaļu par transporta infrastruktūras un mobilitātes hierarhisku un savstarpēji papildinošu attīstības plānošanu – “valsts infrastruktūra → pašvaldību infrastruktūra → privātā infrastruktūra”.	Nemts vērā	
		Lai veicinātu klimatneitrālu transporta nozares attīstību, aicinām pašvaldības attīstības programmās iekļaut pasākumus, kas veicina elektromobilitāti un bezizmešu mobilitāti, reģionālas un vietējas vai pilsētas nozīmes mobilitātes punktu attīstību, t.sk. ar plašākiem pakalpojumu centriem, pasākumus veloceļu un zaļo ceļu attīstībai un citus pasākumus, kas vērsti uz ilgtspējīgu transporta nozares attīstību.	Nemts vērā	
		Aicinām izvērtēt pilsētas vai novada ilgtspējīgas mobilitātes plāna izstrādes nepieciešamību atbilstoši Eiropas Komisijas rekomendācijām. Vadlīnijas pieejamas šeit: https://ec.europa.eu/transport/themes/urban/urban-mobility/urban-mobility-actions/sustainable-urban_en . Ilgtspējīgas mobilitātes plāns varētu kļūt par pamatu valsts un pašvaldības transporta un mobilitātes infrastruktūras attīstības koordinētai plānošanai.	Nemts vērā	

2. REDAKCIJAS PUBLISKĀ APSPRIEŠANA

Lai nodrošinātu publiskās apspriešanas sekmīgu norisi un iespējami plašāku sabiedrības iesaisti tās procesā, tika publicēti paziņojumi par “Limbažu novada Ilgtspējīgas attīstības stratēģijas 2022.-2046. gadam un Limbažu novada Attīstības programmas 2022.-2028. gadam 2.redakcijas apstiprināšanu un nodošanu sabiedriskai apspriešanai.

Paziņojumi par Limbažu novada Ilgtspējīgas attīstības stratēģijas 2022.-2046. gadam un Limbažu novada Attīstības programmas 2022.-2028. gadam 2.redakcijas apstiprināšanu un nodošanu publiskajai apspriešanai

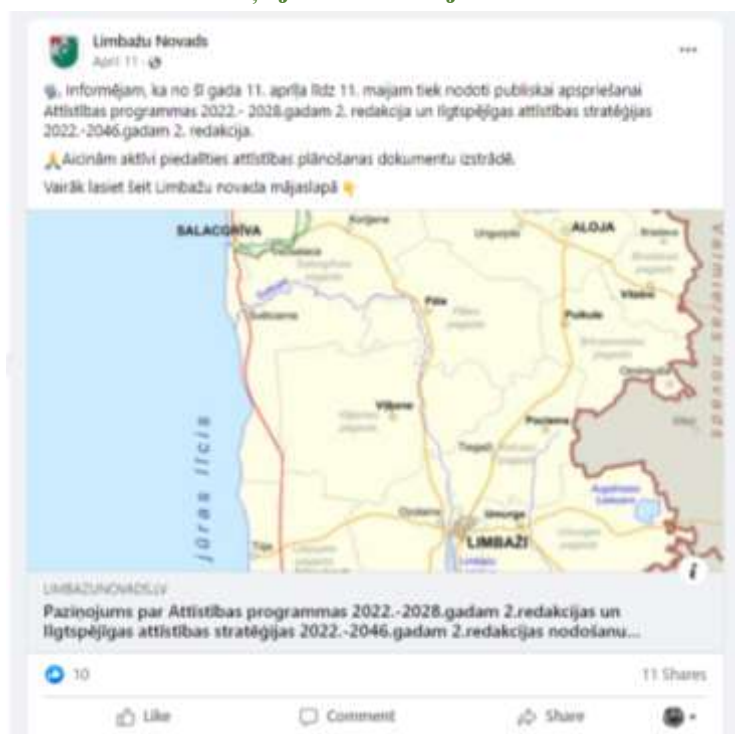
Paziņojums laikrakstā „Limbažu novada ziņas”, 2022. gada 29. martā Nr. 4 (152).

Paziņojums Limbažu novada mājas lapā

<https://www.limbazunovads.lv/lv/jaunums/pazinojums-par-attistibas-programmas-2022-2028gadam-2redakcijas-un-ilgtspejigas-attistibas-strategijas-2022-2046gadam-2redakcijas-nodosanu-publiskai-apspriesanai>

<https://www.limbazunovads.lv/lv/jaunums/par-attistibas-programmas-un-ilgtspejigas-attistibas-strategijas-projektu-precizesanu-un-sabiedrisko-apspriesanu>

Paziņojums sociālajā vietnē



Anketa

Limbažu novada dome informē, ka laika posmā no šī gada 11. aprīļa – 11. maijam (ieskaitot) norisinās Limbažu novada Ilgtspējīgas attīstības stratēģijas 2022.-2046. gadam un Limbažu novada Attīstības programmas 2022.-2028.gadam 2. redakcijas publiskā apspriešana

**IEDZĪVOTĀJU PRIEKŠLIKUMU VEIDLAPA PAR
2. REDAKCIJU**

(vēlams minēt nodaļu un lpp, kurā, pēc Jūsu domām, nepieciešams veikt korekcijas):

1. PAŠREIZĒJĀS SITUĀCIJAS RAKSTUROJUMĀ (Attīstības programma)

2. STRATĒGISKĀ DAĻĀ (Attīstības programma)

3. INVESTĪCIJU PLĀNĀ (Attīstības programma)

4. RĪCĪBU PLĀNĀ (Attīstības programma)

5. LIMBAŽU NOVADA ILGTSPĒJĪGAS ATTĪSTĪBAS STRATĒGIJĀ 2022. - 2046.GADAM

6. PRIEKŠLIKUMI PAR ATTĪSTĪBAS PLĀNOŠANAS DOKUMENTIEM

Ziņas par iesniedzēju (dzimums, vecums, nodarbošanās, dzīvesvieta)


Paldies par atsaucību!

2. REDAKCIJAS SABIEDRISKĀS APSPIEDES NORISE

Šī nodaļa satur ierobežotas pieejamības informāciju.

Sabiedrisko apspriežu sapulces par Limbažu novada Ilgtspējīgas attīstības stratēģijas 2022.-2046. gadam un Limbažu novada Attīstības programmas 2022.-2028. gadam tika organizētas saskaņā MK 25.08.2009. noteikumiem Nr. 970 „Sabiedrības līdzdalības kārtība attīstības plānošanas procesā”. Sanāksme notika 2022.gada 2.maijā plkst. 17:00 tiešsaistes formā Zoom platformā. Sabiedriskai apspriešanai iesniegtā Limbažu novada Ilgtspējīgas attīstības stratēģijas 2022.-2046. gadam un Limbažu novada Attīstības programmas 2022.-2028. gadam 2. redakcija bija pieejama Limbažu novada mājaslapās, <https://geolatvija.lv>, kā arī drukātā versijā Limbažu novada pašvaldībā.

2. REDAKCIJAS PUBLISKĀS APSPIEŠANAS PREZENTĀCIJA



Apdzīvojuma struktūra



- ▴ Novada kopplatība - 2439,3 km²
- ▴ 5 pilsētas:
 - Ainaži - 5,1 km²,
 - Aloja - 2,7 km²,
 - Limbaži (administratīvais centrs) - 9,3 km²,
 - Salacgrīva - 13,2 km²,
 - Staicele - 4,0 km²,
- ▴ 14 pagasti:
 - Ainažu pag. - 149,3 km²,
 - Alojas pag. - 179,1 km²,
 - Braslavas pag. - 82,7 km²,
 - Brīvzemnieku pag. - 105,0 km²,
 - Katvaru pag. - 124,2 km²,
 - Liepupes pag. - 157,6 km²,
 - Limbažu pag. - 228,0 km²,
 - Pāles pag. - 146,2 km²,
 - Salacgrīvas pag. - 313,1 km²,
 - Skultes pag. - 146,8 km²,
 - Staiceles pag. - 257,9 km²,
 - Umurgas pag. - 189,7 km²,
 - Vidrūnu pag. - 102,6 km²,
 - Viļķones pag. - 224,5 km²,

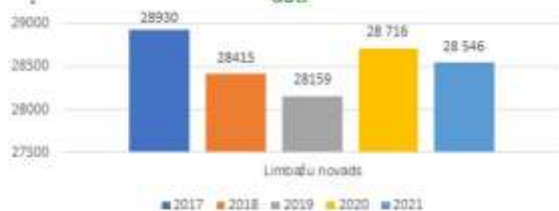
Teritorijas attīstības indeksa rangs pēc 2020.gada rādītājiem:
Alojas novadam 79.vieta (indekss 0,199)
Limbažu novadam 47.vieta (indekss 0,059),
Salacgrīvas novadam 50.vieta (indekss 0,023).





Iedzīvotāji

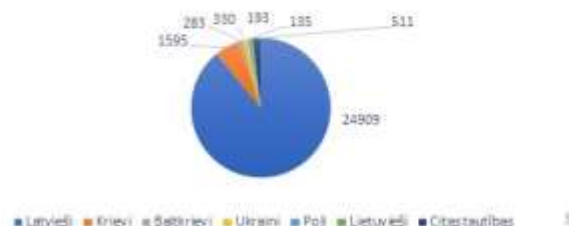
Iedzīvotāju skaita dinamika Limbažu novadā pa gadiem, CSP dati



Dabiskais pieaugums Limbažu novadā, CSP dati



Iedzīvotāju skaits pēc tautības, CSP dati ->



Izglītība

IZGLĪTĪBA

Limbažu novadā ir **13** pašvaldības vispārīgizglītojošās mācību iestādes, no tām:

- 5 vidusskolas
- 8 pamatskolas

Novadā atrodas **7** pirmsskolas izglītības iestādes, kā arī **8** pamatskolas, kurās īsteno pirmsskolas izglītības programmu

- 1 speciālās izglītības iestāde + vairākās skolās tiek īstenotas speciālās izglītības programmas

Limbažu novadā darbojas **7** profesionālās ievirzes izglītības iestādes – mākslas, mūzikas un sporta skolas un **2** interešu izglītības iestādes.

2021.gada 1.septembrī audzēkņu skaits:

- kopā novada skolās **2961** (ieskaitot speciālās izglītības iestādi)
- kopā pirmsskolās **1315** (ieskaitot pamatskolas, kurās īsteno pirmsskolas izglītības programmu)



Kultūra

KULTŪRA

Novada kultūras infrastruktūra:

- **17** kultūras nami/centri, kuros darbojas vairāk kā **110** māksliniecišķās pašdarbības kolektīvi, radošās darbnīcas, pulciņi u.c.
- **15** bibliotēkas
- **6** muzeji
- **99** valsts nozīmes un **35** vietējās nozīmes arheoloģiskie/arhitektūras/vēstures nozīmes pieminekļi





Sports

SPORTS

Limbažu novada teritorijā iedzīvotājiem ir pieejamas:

- **21 iekštelpu** sporta būves, kas galvenokārt atrodas pie esošajām izglītības iestādēm un to pamatfunkcija ir īstenot izglītības programmu skolu audzēkņiem,
- Vairāki ārtelpu sporta infrastruktūras laukumi ar dažādām funkcijām,
- vairāk kā **20 iekārtotas** aktīvās atpūtas vietas (pie ūdens un dabas teritorijās).

Galvenā sporta nodarbību īstenojošā iestāde ir

Limbažu novada Sporta skola

2021./2022 mācību gadā nokomplektētas **59** profesionālas ievirzes mācību treniņu grupas, kurās darbojas **664** audzēkņi.



Veselība

VESELĪBA

Primāro veselības aprūpi novadā nodrošina:

- **23** ģimenes ārstu prakses, no kurām **13** atrodas Limbažu novadā, **5** Salacgrīvas novadā un **5** Alojas novadā, kā arī ir pieejami zobārstniecības, fizikālās medicīnas un citi pakalpojumi.
- Novadā atrodas arī **2** slimnīcas, no tām **1** Limbažos un **1** Ainažos.

Pašvaldība novadā nodrošina sociālās aprūpes pakalpojumus.



5



Uzņēmējdarbība

BIZNESS

Novadā notiek aktīva uzņēmējdarbība, kuru pārstāv **2767** tirgus sektora uzņēmumi pēc 2022.gada datiem.

Ir pārstāvētas dažādas uzņēmējdarbības nozares:

- pārtikas ražošana,
- lauksaimniecība,
- loģistika un saistītie pakalpojumi (noliktavu pakalpojumi),
- metālapstrāde,
- ar būvniecību saistītie pakalpojumi,
- kravu pārvadājumi,
- mazumtirdzniecība un citas ne mazāk nozīmīgas nozares.

Limbažu novadā kopumā atrodas **76** biedrības.

63% novada iedzīvotāju ir darbaspējas vecumā.

Saskaņā ar ar NVA 2021.gada augusta datiem novadā bija reģistrēti **5,2%** bezdarbnieki.



Transports

TRANSPORTS

Limbažu novada teritoriju šķērso valsts galvenais autoceļš, kas vienlaikus ir Transeiropas transporta tīkla (TEN-T) maģistrāle:

- A1 (Rīga (Baltezers) – Igaunijas robeža (Ainaži)), Eiropas autoceļu tīklā E67

Limbažu novada ceļu un ielu kopējais garums uz 2021.gada sākumu bija **1555,483 km**. **72%** ceļu un ielu ir ar grants segumu. No tiem:



- Autoceļu garums ir **1264,458 km (76%)** ir ar grants segumu),
- Ielu garums ir **288,265 km (54%)** sastāda grants segums).

Tuvākajos gados novada teritorijā tiks izbūvēti nacionālas un starptautiskas nozīmes satiksmes infrastruktūras objekti:

- no 2030. gada līdz 2035. gadam ir plānota "Autoceļa A1 Rīga (Baltezers) – Igaunijas robeža (Ainaži) pārbūve"- 101,7 km garumā
- dzelzceļa līnija Rail Baltica



5



Stratēģiskā matrica



STRATĒGISKE MĒRĒJI	SM1 Izglītots, radošs, inovatīvs, sabiedriski aktīvs un veselīgs iedzīvotājs (cilvēki)	SM2 Uzņēmējdarbību veicinoša vide (ekonomika)	SM3 Vides ilgtspējīga attīstība (dzīves vide)	SM4 Iekļaujoša un efektīva pārvaldība
ILGTERMIŅA PRIORITĀTES (2046.gads)	IP1 Cilvēkresursu attīstība un dzīves kvalitātes paaugstināšana	IP2 Uzņēmējdarbības attīstība	IP3 Daba, ilgtspējīga apsaimniekošana, mobilitāte	IP4 Sabiedrības pašiniciatīvas stiprināšana
VIDĒJA TERMIŅA PRIORITĀTES (2028.g.)	VTP1 Kvalitatīvi publiskie pakalpojumi	VTP2 Atbalsts uzņēmējdarbības attīstībai	VTP3 Kvalitatīva infrastruktūra un atbildīga dabas resursu izmantošana un saglabāšana	VTP4 Pieejamība un atklātība
RĪCĪBAS VIRZIENI	RV1 Izglītība un sports RV2 Kultūra un kultūrvēsturiskais mantojums RV3 Sociālā un veselības aprūpe	RV1 Uzņēmējdarbība un attīstītais darbs RV2 Tūrisms un viesmīlība RV3 Palīdzības pakalpojumi un atbalsta pasākumi uzņēmējiem RV4 Ostu un piekrastes attīstība	RV1 Inženiertehniskā infrastruktūra un komunālā saimniecība RV2 Vides aizsardzība RV3 Mājokļu attīstība RV4 Mobilitāte RV5 Energoefektīva saimniecība	RV1 Pārvaldība un sadarbība RV2 Novada tīmekļa un pakalpojumu marketinga RV3 Sabiedrības drošība

8





- Galvenais ilgtspējīgas stratēģijas un vīzijas sasnieguma rādītājs – Limbažu novada iedzīvotāju laimes indekss skalā no 1 līdz 10, kur 1 nozīmē, ka iedzīvotāji jūtas nelaimīgi, bet 10 nozīmē, ka iedzīvotāji jūtas laimīgi.



Laimes indekss

- Kas Tevi dara laimīgu Limbažos šobrīd?
- Kas mani darītu laimīgāku rīt?



Attīstības programmā 2022–2028 ir ietvertas šādas sadaļas:

- stratēģiskā daļa – vidēja termiņa attīstības prioritātes un rīcību virzieni;
- rīcību plāns un investīciju plāns – pasākumu kopums, pasākumu realizācijas laiks un atbildīgie, kā arī investīciju projektu kopums un to sasaiste ar atbildīgajiem izpildītājiem un finanšu resursiem;
- dokumenta īstenošanas uzraudzības kārtība – uzraudzības un ziņojuma sagatavošanas kārtība, mērķu sasniegšanas rezultatīvie rādītāji.





Attīstības programmas stratēģiskā daļa sastāv no:



VTP1	Kvalitatīvi publiskie pakalpojumi
VTP2	Atbalsts uzņēmējdarbības attīstībai
VTP3	Kvalitatīva infrastruktūra un atbildīga dabas resursu izmantošana un saglabāšana
VTP4	Pieejamība un atklātība





Rīcību virzieni un uzdevumi

Prioritāte	Rīcību virziens	Uzdevums
VTP1 Kvalitatīvi publiskie pakalpojumi	RV1-1 Izglītības un sporta nozares pilnveidošana	1.1.1. Nodrošināt kvalitatīvu un daudzveidīgu izglītības pieejamību. 1.1.2. Nodrošināt mūzikas izglītības un karjeras ievirzes iespējas novadā 1.1.3. Nodrošināt izglītības pakalpojumu pieejamību, uzlabojot izglītības iestāžu infrastruktūru un aprīkojumu. 1.1.4. Nodrošināt sporta un aktīvās atpūtas pakalpojumu pieejamību, uzlabot un attīstīt nozares infrastruktūru un aprīkojumu. 1.2.1. Nodrošināt kultūras pakalpojumu pieejamību, aprīkojumu un dažādošanu saturīga brīvā laika pavadīšanai 1.2.2. Pilnveidot un attīstīt izglītības un kultūras iestāžu infrastruktūru 1.2.3. Novada kultūrvēsturiskā mantojuma apzināšana un saglabāšana 1.2.4. Dažādot bibliotēku krājumus un attīstīt bibliotēku pakalpojumus 1.3.1. Attīstīt un uzlabot sociālo pakalpojumu pieejamību un dažādību
	RV 1-2 Kultūras un kultūrvēsturiskā mantojuma saglabāšana	
	RV 1-3 Sociālās drošības un veselības aprūpes nodrošināšana	

35



Rīcību virzieni un uzdevumi

Prioritāte	Rīcību virziens	Uzdevums
VTP2 Atbalsts uzņēmējdarbības attīstībai	RV 2-1 Uzņēmējdarbības veicināšana un attālināta darba iespēju nodrošināšana	2.1.1. Pilnveidot uzņēmējdarbības attīstības veicinošu vidi un politiku 2.1.2. Izveidot un attīstīt piemērotu tehnisko infrastruktūru uzņēmējdarbības attīstības sekmēšanai 2.2.1. Sniegt atbalstu tūrisma pakalpojumu sniedzējiem 2.2.2. Atjaunot un attīstīt pašvaldībai piederošu kultūras un tūrisma vietu un objektu infrastruktūru 2.2.3. Pilnveidot nozaru sadarbības organizāciju un mārketingu 2.3.1. Pilnveidot uzņēmējdarbības atbalsta pasākumus 2.3.2. Izveidot un attīstīt piemērotu informatīvo un izglītojošo pakalpojumu, kļūst uzņēmējdarbības attīstības sekmēšanai novadā 2.4.1. Izveidot un rekonstruēt infrastruktūru ostu un piekrastes teritorijas attīstībai
	RV 2-2 Tūrisma, viesmīlības un starptautiskās sadarbības pilnveidošana	
	RV 2-3 Pašvaldības pakalpojumu un atbalsta pasākumu uzņēmējiem nodrošināšana	
	RV2-4 Ostas un piekrastes infrastruktūras attīstība	

36



Rīcību virzieni un uzdevumi

Prioritāte	Rīcību virziens	Uzdevums
VTP3 Kvalitatīva infrastruktūra un atbilstīga dabas resursu izmantošana un saglabāšana	RV 3-1 Inženiertehniskās infrastruktūras uzlabošana	3.1.1. Nodrošināt pašvaldības autoceļu un ielu infrastruktūras atjaunošanu un kvalitātes uzlabošanu 3.1.2. Nodrošināt ūdenssaimniecības un kanalizācijas sistēmas attīstību
	RV 3-2 Efektīva vides aizsardzība un labiekārtošana	3.2.1. Nodrošināt dabas resursu saglabāšanu, atjaunošanu un ilgtspējīgu izmantošanu 3.2.2. Samazināt plūdu draudu risku, nodrošinot meliorācijas sistēmu atbilstošu ekspluatāciju un efektīvu plānošanas prasību ievērošanu 3.2.3. Veikt pasākumus vides apsaimniekošanā un dabas vides attīstībā
	RV 3-3 Mājokļu attīstība	3.3.1. Uzlabot iedzīvotāju dzīvojamā fonda kvalitāti un pieejamību un radīt iespējas jaunu mājokļu izveidei 3.3.2. Attīstīt sociālo dzīvojamo fondu
	RV 3-4 Mobilitātes attīstība	3.4.1. Novada ielu, ceļu un tiltu infrastruktūras attīstība, atbilstoši iedzīvotāju vajadzībām 3.4.2. Novada veloceļu un gājēju ietvju infrastruktūras attīstība, atbilstoši iedzīvotāju vajadzībām
	RV 3-5 Energoefektīva saimniekošana	3.5.1. Veikt pašvaldības ēku infrastruktūras attīstības un energoefektivitātes pasākumus



Rīcību virzieni un uzdevumi

Prioritāte	Rīcību virziens	Uzdevums
VTP4 Pieejamība un atklātība	RV4-1 Sakārtota pārvaldība un iesaistīta sadarbība	4.1.1. Stiprināt pašvaldības un to iestāžu kapacitāti 4.1.2. Sekmēt pilsonisko iesaistību un iedzīvotāju līdzdalību sabiedriskajos procesos 4.1.3. Attīstīt pašvaldības valsts institūciju, NVO un privāto sadarbību un partnerību
	RV4-2 Efektīva novada zīmola izveide un pašvaldības mārketinga uzlabošana	4.2.1. Veicināt novada atpazīstamību ārējos
	RV4-3 Sabiedrības drošības uzlabošana	4.3.1. Nodrošināt sabiedrisko kārtību un iedzīvotāju drošību novada teritorijā



**Rakstiskus priekšlikumus
par Limbažu novada Stratēģijas, Programmas un Vides pārskata
projektiem aicinām iesniegt līdz 2022.gada 11.maijam:**

- elektroniski uz e-pasta adresi (elektroniski parakstītiem dokumentiem): attistibas.nodala@limbazi.lv;
- Latvijas ģeotelpiskās informācijas portāla www.geolatvija.lv sadaļā "Teritorijas attīstības plānošana";
- vairāk informāciju skatīt pašvaldības mājaslapā <https://www.limbazi.lv/lv>.

Kontaktpersonas:

Edīte Ķemere, e-pasts: edite.ķemere@kbcl.lv

Ģirts Ieleja, e-pasts: girts.ieleja@limbazi.lv



SIA „Ķemers Business and Law Company”

Reģistrācijas Nr. 44103061476

Sadarbībā ar Limbažu novada pašvaldības speciālistiem

**Paziņojums Limbažu novada Ilgtspējīgas attīstības stratēģijas 2022.-2046. gadam un
Limbažu novada Attīstības programmas 2022.-2028. gadam 2.redakcijas sabiedriskās
apspriešanas sanāksmju rezultātiem Limbažu novada mājas lapā
<https://www.limbazunovads.lv/lv/jaunums/pazinojums-par-attistibas-programmas-2022-2028gadam-2redakcijas-un-ilgtspejigas-attistibas-strategijas-2022-2046gadam-2redakcijas-nodosanu-publiskai-apsriesanai> 2022. gada 24. maijā**

SABIEDRĪBAS IEBILDUMU UN PRIEKŠLIKUMU KOPSAVILKUMS PAR 2. REDAKCIJAS ATTĪSTĪBAS PLĀNOŠĀNAS DOKUMENTU IZSTRĀDI

Sabiedrības iebildumi un priekšlikumi Limbažu novada Ilgtspējīgas attīstības stratēģijai līdz 2046. gadam, Attīstības programmai 2022-2028 2. redakcijai un Stratēģiskās ietekmes uz vidi novērtējumam (SIVN) plānošanas dokumentiem

Nr. p.k.	Iebilduma/priekšlikuma iesniedzējs	Priekšlikuma Nr.	Iesniegtā iebilduma/ priekšlikuma būtība	Ņemts vērā/ nav ņemts vērā	Pamatojums, ja iebildums/priekšlikums nav ņemts vērā
1.	Procel PRO OU Latvijas filiāle	1.1.	Procel PRO OU Latvijas filiāle vēlas piedāvāt Limbažu novada pašvaldībai izskatīt savu redzējumu un sadarbību Limbažu pilsētas naktsmītņu attīstībai.	Nav ņemts vērā	Biznesa projekta piedāvājums
2.		2.1.	Salacgrīvas Ostas teritorijā, kas atrodas uz pašvaldībai piederošas zemes ar kadastra numuriem 66150090017 un 66150090003 un robežojas ar Jūrmalas ielu un tai pieguļošo dzīvojamo zonu, noteikt un izveidot zaļo zonu 10-20m platumā gar Jūrmalas ielu, lai atdalītu ostas saimniecisko darbību un tās radīto vides piesārņojumu no dzīvojamās apbūves._	Nav ņemts vērā	Ostas teritorija ir rūpnieciskā zona, tās teritorijā veidojot zaļo zonu samazina tās pilnvērtīgu un ekonomiski pamatotu izmantošanu. Ostas likums nosaka ostas teritorijas izmantošanas mērķi, kurā nav paredzēts veidot zaļās zonas. Vides piesārņojumu samazina ar citiem tam paredzētajiem risinājumiem.
		2.2.	Salacgrīvas pilsētā Salacas kreisajā krastā simtgadīgai pilsētapbūvei un pilsētas pludmalei pa vidu ir vidi degradējoša industriāla ostas teritorija ar kravu plūsmu, bez jēgpilnas iespējas attīstīt industriāla līmeņa pievedceļu. Ir nepieciešams nolemt par vienu vai otru attīstības stratēģijas virzienu, nevis censties attīstīt divus savstarpēji konfliktējošus attīstības modeļus.	Nav ņemts vērā	Sakārtota, darbojoša industriālā zona nav vidi degradējoša zona. Tā šeit atrodas vēsturiski, to nevar pārnēs prom no Salacas upes grīvas, tai novadā un valstī ir būtiska ekonomiska nozīme.

					Pilsētas attīstībai ir nepieciešami gan dzīvojamās, gan industriālās zonas.
		2.3.	Uz kādiem ekonomiskiem un ostas noslodzes rādītāju pamatojumiem ir balstīta ostas teritorijas papildus paplašināšana, ja esošo ostas teritoriju nav iespējams attīstīt labāk, kā vienkāršu krauj-laukumu bez infrastruktūras?	Nav ņemts vērā	Ostas teritorijas paplašināšana ir plānota ar mērķi nākotnē daļu no ostas saimnieciskās aktivitātes pārcelt tālāk no publiskās un dzīvojamās zonas.
		2.4.	Kā Salacas kreisajā krastā blakus ostas teritorijai iespējama komfortabla un līdzsvarota dzīve dzīvojamajā zonā pilsētas centrā, kuru nemitīgi ietekmē Ostas piesārņojošā darbība? Kā tas saskan ar izvirzīto Ilgtspējas attīstības stratēģiju?	Nav ņemts vērā	Ostas teritorija, kā arī zivju pārstrādes rūpnieciskā zona vēsturiski atrodas Salacas upes grīvā, kam pieguļoša ir arī dzīvojamā zona. Šo rūpniecisko zonu negatīvo ietekmi uz apkārtnējo teritoriju samazina ar šiem mērķiem paredzētajiem risinājumiem.
3.		3.1.	<p>Limbažu novada Ilgtspējīgas attīstības stratēģija 2022. - 2046. gadam, 28.lpp. piedāvāju šādu redakciju:</p> <p>☐ novada teritoriju perspektīvā paredzēts šķērsot starptautiskas nozīmes dzelzceļa trasei Rail Baltica, kas nodrošinātu mūsdienu prasībām atbilstošas dzelzceļa satiksmes izveidi starp Baltijas valstīm, Centrālo un Rietumeiropu. Stratēģija atbalsta Rail Baltica plānoto loģistikas centru, pārkraušanas punktu un reģionālo vilcienu pasažieru staciju attīstību Limbažu novada teritorijā - Salacgrīvas pilsētā, Tūjas muižā (Mežmaļos), Oltūžu un Skultē. Salacgrīvas stacijā jāparedz autoceļa pievedceļu savienojumu ar Salacgrīvas ostu. Skultes stacijā jāparedz pieslēguma vieta atzaram Limbažu virzienā (vecās dzelzceļa trases virzienā). Šīs</p>	Ņemts vērā.	

			savienojumu un pieslēguma vietas jāparedz jau tagad izstrādes stadijā esošajos attīstības plānošanas dokumentos gan visos nākotnē izstrādājamajos dokumentos. Tas arī kalpotu par pamatu pašvaldībai tālāk to integrēt pašvaldības attīstības plānošanas dokumentos. Limbažu novada teritoriju šķērso stratēģiskas (valsts) nozīmes elektrificēta dzelzceļa līnija Rīga – Skulte. Pa dzelzceļu tiek veikti pasažieru pārvadājumi;										
		3.2	<p>LIMBAŽU NOVADA ATTĪSTĪBAS PROGRAMMA 2022. – 2028.GADAM</p> <p>76.lpp.</p> <p>Salacgrīvas ostā netiek pārkrauti bīstamie materiāli. Dominējošie kravu veidi ir mežsaimniecības un kokapstrādes produkti: papīrmalka, malka un kūdra. Pārkrauto kravu apjoms ostā ir mainīgi, kas atkarīgi no ekonomiskās situācijas Eiropā.</p> <p>Salacgrīvas ostā stividorpakalpojumus sniedz stividoru kompānija SIA "Salacgrīvas Nord termināls". Ostā un blakus ostas teritorijai darbojas zivju pārstrādes rūpnīca AS "Brīvais vilnis".</p> <p>Ostā ir izbūvētas 6 piestātnes - divas Salacas upes kreisajā krastā un četras Salacas upes labajā krastā.</p> <p>Tabula 45. Salacgrīvas ostas piestātņu informācija.¹</p> <table><tr><th>Nr.</th><th>Garums (m)</th><th>Atļautā iegrieme (m)</th><th>Piestātnes īpašnieks, lietotājs</th></tr><tr><td></td><td></td><td></td><td></td></tr></table>	Nr.	Garums (m)	Atļautā iegrieme (m)	Piestātnes īpašnieks, lietotājs					Ņemts vērā	
Nr.	Garums (m)	Atļautā iegrieme (m)	Piestātnes īpašnieks, lietotājs										

¹ Salacgrīvas ostas pārvalde

			1.	80	5,6	Īpašnieks Salacgrīvas ostas pārvalde, nomā SIA "Salacgrīvas Nord termināls", izmanto kravu pārkraušanai															
			2.	145	3,5	Īpašnieks Salacgrīvas ostas pārvalde															
			3.	157	2,2-4,0	Īpašnieks A/S "Brīvais vilnis", izmanto zvejnieki															
			4.	70	5,6	Īpašnieks SIA "Salacgrīvas Nord termināls", izmanto kravu pārkraušanai															
			5.	81	5,0	Īpašnieks SIA "Salacgrīvas Nord termināls", izmanto kravu uzglabāšanai, kuģu stāvēšanai bez kravu operācijām															
			6.	100	5,0	Īpašnieks SIA "Salacgrīvas Nord termināls", izmanto kravu uzglabāšanai															
		3.3	Tabula 46. Salacgrīvas ostas kravu apgrozījums (tonnās). ² <table><tr><td>Kravu apgrozījums</td><td>2017</td><td>2018</td><td>2019</td><td>2020</td><td>2021</td></tr><tr><td>Kopā (t)</td><td>266758</td><td>350765</td><td>302249</td><td>303535</td><td>421640</td></tr></table>					Kravu apgrozījums	2017	2018	2019	2020	2021	Kopā (t)	266758	350765	302249	303535	421640	Ņemts vērā	
Kravu apgrozījums	2017	2018	2019	2020	2021																
Kopā (t)	266758	350765	302249	303535	421640																
		3.4	Kravu veidi – kūdra, šķembas, keramazīts, kaļķis, asfalts, šķelda, papīrmalka, baļķi, malka, graudi, malka, organiskais mēslojums, stikla šķiedras caurules un nozveja.					Ņemts vērā													

² Salacgrīvas ostas pārvalde

			<p>Salacgrīvas ostas pārvalde realizē Igaunijas-Latvijas Pārrobežu sadarbības programmas projektu Est-Lat177 "Austrumbaltijas jahtu ostas tīklu pilnveidošana un popularizēšana" EASTBALTIC HARBOURS. Projekts ir turpinājums 2020.gada nogalē pabeigtajam projektam "Uzlabota jahtu ostu infrastruktūra un ostu tīkla attīstība Igaunijā un Latvijā" (EST-LAT Harbours), kurā tika uzbūvēta Salacgrīvas jahtotāju servisa ēka. Jaunajā projektā tiks iegādātas divas peldošās jahtu piestātnes (pontoni), katrs 36 m garumā, kas tiks novietoti akvatorijā jahtu ostas rajonā iepretim jahtu servisa ēkai. Piestātnes būs aprīkotas ar jahtām nepieciešamo elektrības un ūdens pieslēgumu punktiem.</p> <p>2019 - 2020.gadā, realizējot Igaunijas-Latvijas Pārrobežu sadarbības programmas 2014.-2020.gadam projektu Nr.55 "Uzlabota jahtu ostu infrastruktūra un ostu tīkla attīstība Igaunijā un Latvijā" (EST-LAT Harbours), ir uzbūvēta Salacgrīvas jahtotāju servisa ēka, kurā jahtotājiem ir pieejama nepieciešamās labierīcības - WC, dušas, veļas mazgāšana un žāvēšana, sauna. Tajā atrodas Salacgrīvas ostas pārvaldes administrācija un tūrisma informācijas centra punkts. Ēkā atradās arī Salacgrīvas airētāju skolas telpas. Izmantot ēka labierīcības tiek piedāvātas arī laivotājiem pēc ceļojuma pa Salacas upi.</p>		
		3.5	<p>Limbažu novada Attīstības programma 2022. – 2028. gadam, STRATĒGISKĀ DAĻA, 8.lpp piedāvāju šādu redakciju:</p> <p>Attīstības perspektīvas</p> <p>Novada teritoriju perspektīvā paredzēts šķērsot starptautiskas nozīmes dzelzceļa trasei Rail Baltica, kas nodrošinātu mūsdienu prasībām atbilstošas dzelzceļa satiksmes izveidi starp Baltijas valstīm, Centrālo un Rietumeiropu. Stratēģija atbalsta Rail Baltica plānoto loģistikas centru, pārkraušanas punktu un reģionālo vilcienu pasažieru staciju attīstību, Limbažu novada teritorijā - Salacgrīvas pilsētā, Tūjasmuižā (Mežmaļos), Oltūžos un Skultē. Salacgrīvas stacijā jāparedz autoceļa pievedceļu savienojumu ar Salacgrīvas</p>	Nemts vērā	

	ostu. Skultes stacijā jāparedz pieslēguma vieta atzaram Limbažu virzienā (vecās dzelzceļa trases virzienā). Šīs savienojumu un pieslēguma vietas jāparedz jau tagad izstrādes stadijā esošajos attīstības plānošanas dokumentos gan visos nākotnē izstrādājamajos dokumentos. Tas arī kalpotu par pamatu pašvaldībai tālāk to integrēt pašvaldības attīstības plānošanas dokumentos.							
3.6	<div>Limbažu novada pašvaldības Attīstības programma 2022.-2028.g. RĪCĪBAS PLĀNS</div> <div><div>2.4.RĪCĪBU VIRZIENS (RV): Ostas un piekrastes infrastruktūras attīstība</div><div>UZDEVUMS (U) 2.4.1. Izveidot un rekonstruēt infrastruktūru ostu un piekrastes teritorijas attīstībai</div></div> <div>15 -16 lpp.</div> <table><tr><td>2.Salacgrīvas ostas priekšostas attīstība</td><td><ul style="list-style-type: none">• Padziļināta priekšosta un kuģa kanāls, izsmeltā grunts apjoma smilts frakciju izmantojot ostas teritorijas paplašināšanai. Akvatorijas un kuģa kanāla dziļums ne mazāks nekā 7,0 m;• Jaunu teritoriju izveide blakus Ziemeļu un Dienvidu moliem;• Ne mazāk kā vienas jaunas piestātnes</td><td>2023 - 2028</td><td>ES fondu finansējums, Ostas pārvaldes finansējums, Pašvaldības budžets, Privātais finansējums</td><td>Salacgrīvas ostas pārvalde Pašvaldība</td></tr></table>	2.Salacgrīvas ostas priekšostas attīstība	<ul style="list-style-type: none">• Padziļināta priekšosta un kuģa kanāls, izsmeltā grunts apjoma smilts frakciju izmantojot ostas teritorijas paplašināšanai. Akvatorijas un kuģa kanāla dziļums ne mazāks nekā 7,0 m;• Jaunu teritoriju izveide blakus Ziemeļu un Dienvidu moliem;• Ne mazāk kā vienas jaunas piestātnes	2023 - 2028	ES fondu finansējums, Ostas pārvaldes finansējums, Pašvaldības budžets, Privātais finansējums	Salacgrīvas ostas pārvalde Pašvaldība	Nemts vērā	
2.Salacgrīvas ostas priekšostas attīstība	<ul style="list-style-type: none">• Padziļināta priekšosta un kuģa kanāls, izsmeltā grunts apjoma smilts frakciju izmantojot ostas teritorijas paplašināšanai. Akvatorijas un kuģa kanāla dziļums ne mazāks nekā 7,0 m;• Jaunu teritoriju izveide blakus Ziemeļu un Dienvidu moliem;• Ne mazāk kā vienas jaunas piestātnes	2023 - 2028	ES fondu finansējums, Ostas pārvaldes finansējums, Pašvaldības budžets, Privātais finansējums	Salacgrīvas ostas pārvalde Pašvaldība				

				būvniecība. Jaunceļamajai pietātnēi jāpasniedz un pat ievērojami jāpārsniedz parametri kā pašreiz esošajai 1. un 4.pietātnēi, t.i.,garumā līdz 100 m, ar dziļumu pietātnes – 7 m un vairāk	2024 - 2028					
			3. Salacgrīvas ostas infrastruktūras sasaiste ar Rail Baltic dzelzceļa infrastruktūru	<ul style="list-style-type: none"> Attīstoties Rail Baltic dzelzceļa līnijai, veidot rūpnieciskās zonas kravu apstrādes tās pievienotās vērtības palielināšanai; Pievadceļa attīstība ostai Salacas kreisajā un labajā krastā. 	2024 - 2028	ES fondu finansējums, Ostas pārvaldes finansējums, Pašvaldības budžets, Privātais finansējums	Salacgrīvas ostas pārvalde Pašvaldība			
4.		4.1.	<p>PAŠREIZĒJĀS SITUĀCIJAS RAKSTUROJUMĀ</p> <p><i>Nozīmīgs notikums Liepupē ir „Sudraba kaija” , bet Limbažos festivāls „Limbizkvits”</i></p> <p><i>Raksturojumā jāiekļauj aģentūras „Lauta” darbība tūrisma un kultūrvēsturiskā mantojuma jomā. Akcentējot Burtnieku kvartāla darbību</i></p>						Nemts vērā	

			<p><i>Liela nozīme Limbažu novada dzīvē ir Sudraba muzejam</i></p> <p><i>Pie uzskaitījuma ir Teātra māja, bet Limbažu novada Kultūras pārvalde pakļautībā vairs nav</i></p>		
		4.2.	<p>STRATĒGISKĀ DAĻĀ (Attīstības programma)</p> <p><i>Uzskatu, ka RV1-2 atsevišķi jāizdala Limbažu vecpilsētas unikālā ielu plānojuma un seno būvju saglabāšana, meklējot sadarbības iespējas ar īpašniekiem, piem. Limbažu filcs teritorija</i></p>	Ņemts vērā	
		4.3.	<p>RĪCĪBU PLĀNĀ</p> <p><i>UZDEVUMS (U) 1.2.3. Novada kultūrvēsturiskā mantojuma apzināšana un saglabāšana Noteikti jāiekļauj Limbažu vecpilsētas saglabāšana, izstrādājot konkrētu plānu un darbu grafiku, Izveidojot speciālistu grupu un piesaistot gan privātos, gan valsts finansu līdzekļus</i></p>	Ņemts vērā	
		4.4.	<p>LIMBAŽU NOVADA ILGTSPĒJĪGAS ATTĪSTĪBAS STRATĒGIJĀ 2022. - 2046. GADAM</p> <p><i>2023.gadā iecerēta Limbažu pilsētas 800 gade. 2022.gada sākumā izveidota pat štata vienība pašvaldībā šī pasākuma plānošanā un norisē. Šobrīd jau maijs pusē, bet nejūt aktivitātes, kas iezīmētu šī darba plānojumu, virzību un attīstību.</i></p> <p><i>Limbažu 800gadi ir saglabājušies vecpilsētā- pilsdrupās, baznīcās, akmeņu klājuma ielās, bijušajā fabrikas „Limbažu filcs” teritorijā, kur lielā daļā valda bezsaimnieciskums un pašvaldības vienaldzība pret unikālās teritorijas saglabāšanu un izmantošanu kultūras pasākumiem vai tūrisma aktivitātēm. Ja jubilejas plānā līdzekļi tiks izlietoti mākslinieku honorāriem un tehniskā nodrošinājuma apmaksai, kas būs grandiozi izdevumi/ piemēram festivāls „Sudraba kaija”, kas notiek nelielā vidē, bez milzīgām skaņu un gaismas iekārtām, izmaksā 20 tūkstošus, tad brīvdabas</i></p>	Ņemts vērā	

			<i>koncertam jau tas būs 5 reizes vairāk. Uzskatu, ka 800 gade vispirms nozīmē „jubilāram” izremontēt māju,/ ne pie izsistiem logiem un nelabotām ielām/, sakārtot tērpu / fasādes, apstādījumi/ uzklāt galdu /veidot sadarbību ar vecpilsētas namu apsaimniekotājiem/ un tikai tad tērēt naudu dārgu un prezentablu mākslinieku pirkšanai.</i>		
5.		5.1.	[..]Es uzskatu, ka Latvijas virsdiriģentu svētki jāorganizē biežāk, tiem jābūt vērienīgiem. Līdz šim tie ir bijuši klusi un nepamanāmi. Tieši tāpat ir ar dzejnieka Ausekļa 175.dzimšanas dienai veltītie svētki “Gaismu sauca” 2025.gada 16.septembrī - arī Ausekļa dzimšanas dienas pasākumiem ir jābūt ikgadējiem un tādiem, kas sasaistīti ar citiem notikumiem un ir kā iespēja popularizēt uzņēmējus, tūrisma vietas. Varbūt pat pirms tam Alojā un tās apkārtnē organizēt jauno dzejnieku nometnes un radīto prezentēt koncertā.	Nav ņemts vērā	Virsdiriģentu svētki notiek kopš 2001.gada sadarbībā ar Latvijas Nacionālo kultūras centru, kas nodrošina māksliniecisko saturu. Alojā nodrošina tehniskos un saimnieciskos darbus, kā arī dalībnieku uzņemšanu un izklaidi. Jāņem vērā, ka koru koprepertuārs nemainās katru gadu, šeit ir sava specifika, līdz ar to, šos svētkus nevajadzētu rīkot biežāk. Svētki "Gaismu sauca" ir piecu gadu noslēgums dziesmu jaunrades konkursam "Kas mēs bijām, būsim, esam", kas tiek organizēti ik gadu kopš 2005.gada.
		5.2.	Domājot par Alojā novadu, daudzi lauksaimnieki zina, ka tā ir kartupeļu galvaspilsēta. Domāju, ka Alojā par kartupeļiem zina vairāk kā citur Latvijā, tāpēc Alojā būtu jāorganizē "Kartupeļu festivāls" gan ar tirgu, koncertiem, gan praktiskiem semināriem - audzēšanā, gatavošanā, šķirņu izvēlē un garšu atšķirībās. Tāpat Alojā arvien vairāk audzē zemenes, tāpēc otra ideja	Nav ņemts vērā	Pastāv iespēja šo pasākumu pievienot klāt kādam no esošajiem pasākumiem. Taču viss atkarīgs no finansējuma,

			šajā virzienā ir zemeņu festivāls. Ne viens, ne otrs Latvijā vēl netiek organizēts un ļoti raksturo Aloju šodien.		u.c. resursiem.
		5.3.	Par jauno Limbažu novada saukli, es ierosinātu "Ieelpo Limbažos", jo 53% teritorijas klāj meži, 5% purvi (kaut saskaitot 2.pielikuma purvu platības, to sanāk daudz vairāk kā 5%), kas ir lieli skābekļa ražotāji, turklāt atrodami Biosfēras rezervātā. Daba noteikti ir tas, ar ko lepojās ikviens jaunā Limbažu novada iedzīvotājs.	Ņemts vērā	
		5.4.	Vēl viena ideja "Atdzimsti Limbažos" - Limbaži ir deguši vismaz 5 reizes un vienmēr atdzimuši no jauna. Tas gan vairāk ir par Limbažiem. Iespējams, virziens turpmākai attīstībai ir tieši tas, kas minēts stratēģijā - prioritāte - cilvēks. Kā vieta kur caur vēsturi, iepazīt sevi, dabā atjaunoties un ar saražoto uzlādēties.	Ņemts vērā	
		5.5.	[..]veidot sasaisti ar Puikuli un Purezera dabas taku - pagarināt taku līdz ciematam.	Ņemts vērā	
6.		6.1.	Nepieciešams Baumaņu Kārļa laukuma attīstības plāns. Uzskatu, ka tuvākās piecgades mērķis varētu būt kaut vai tādu izstrādāt, iesaistoties pašvaldībai, tās iestādēm, īpašumu saimniekiem un sabiedrībai. Vēlētos, lai jautājumu nerisinātu vienkāršoti un sasteigti. Vienkārši būtu nobruģēt, noasfaltēt, izskatīties pieklājīgāk, bet nez vai daudz mainīs. Nepieciešams saprast, kādu funkciju laukumam vajadzētu pildīt, kā to izmantos sabiedrība, iedzīvotāji, vai tas ir tūrisma objekts, atpūtas zona, un attiecīgi, cik vērts ieguldīt vides sakārtošanā. Nevis vienkārši sakārtot, bet – ar kādu mērķi. Ļoti ceru, ka pašvaldība uz Baumaņu Kārļa laukuma jautājumu atradīs atbildi. Lai kāda tā būtu, galvenais, pamatota un pārdomāta.	Ņemts vērā	
		6.2.	1.Īstenojot jaunus būvniecības projektus, būtu vairāk jādomā par vides pieejamību dažādām sabiedrības grupām. Rodas iespaids, ka reizēm arī, būvējot no jauna, pilnībā pārdomāts šis jautājums netiek, paliek neizmantotas iespējas vidi padarīt vēl draudzīgāku cilvēkiem ar invaliditāti,	Ņemts vērā	

			<p>lai gan it kā formāli kaut kas no labās prakses tiek ņemts vērā. Tā teikt, būtu parunājušies ar, teiksim, Apeironu, organizāciju, kā pārstāvji šķiet ļoti pretimnākoši, izdarītu nedaudz citādi un daudz labāk.</p> <p>2.Būtu labi arī prioritāšu plāns – saraksts ar vietām un darbiņiem, ko varētu plānveidā paveikt katru gadu, lai uzlabotu kādu sīkumu, kas neprasa daudz laika un ieguldījumu. Ieteikums – apsekot, konstatēt, pamazām kaut ko pamainīt. Reizēm runa ir par sīkiem, kas traucē.</p>		
		6.3.	<p>Attiecībā uz būvniecību.</p> <p>Līdz šim reizēm tiek novērota tendence – uzcelsim ēku, sakārtosim īpašumu, gan jau funkcija atradīsies. Vēlētos, lai sāktu no otra gala – kāda ir problēma, kāds pakalpojums pietrūkst, ko darām. Varbūt vispār nevajag neko būvēt. Šis, manuprāt, ir pašsaprotami, bet, kā nepieminēsi, ja ir eksistējoši, salīdzinoši nesenī negatīvie vai vismaz pretrunīgi vērtējami, šaubīgi piemēri. Tāpat ir ēkas, īpašumi, kas iet bojā, pamesti, kaut kādā ziņā nozīmīgi, vēsturiski, cilvēkiem žēl, bet, vai tas nozīmē, ka ieguldīt līdzekļus ir ekonomiski pamatoti? Vajadzētu aprēķinu.</p>	Ņemts vērā	
		6.4.	<p>Ierosinājums – kas varbūt nav īsti plānošanas dokumentiem</p> <p>Mums ir daudz novadnieku, kuri dzīvē tālu tikuši. It kā zinām, it kā atceramies. Bet, varbūt varētu izveidot kādu slavas zāli, kā tūrisma objektu un pašu priekam? Tikpat labi – izveidot fondu, lai aicinātu kaut ko dot dzimtajai vietai, pat ne finansiāli, bet garīgi, ar savu kompetenci. Kaut vai spīdekļu lekciju ciklu – tādu novada TED talk. Vienkārši par šo rosina domāt tas, ka dokumentos norādīts – vērtība ir cilvēks. Mēs taču lepojamies ar saviem cilvēkiem, arī tiem, kuri te vairs nedzīvo, bet atbrauc ciemos, tas, ka mums te ir izauguši dažādu jomu izcilnieki, ceļ arī vietējo pašapziņu. Piedevām pašiem cilvēkiem un viņu draugiem, radiem, kuri ir te, bieži vien</p>	Nav ņemts vērā	<p>Ideja iekļaujas RP RV 1.2. U 1.2.1. darbībā 1. Kultūras pieejamības nodrošināšana un aktivitāšu dažādošana - rezultatīvais rādītājs - Pilnveidotas mākslinieciskās izpausmes; Nodrošināts dažādām mērķauditorijām un interesentu grupām atbilstošu kultūras pasākumu klāsts.</p>

			gana daudz nozīmē, ka atceras un kaut kādā veidā izsaka atzinību. Turklāt – labi saiet kopā ar vēlmi popularizēt novadu ārpusē – ja kaut kur piedalās “slavenības”, tad tas tūlīt daudziem ir interesanti. Varētu padomāt, kā izmantot “cilvēkresursu”, lai gan, - šis noteikti nebūtu vienkāršs projekts, un nezinu, kurš to varētu īstenot.		
7.	SIA “Eiropas dzelzceļa līnijas”	7.1.	[..]informējam, ka saistībā ar 14.04.2022. EDzL saņemto Limbažu novada pašvaldības vēstuli Nr. 4.9.1/22/1114 “Par mobilitātes punktiem Limbažu novadā”, kurā ir sniegts pašvaldības viedoklis par kopīgi veikto mobilitātes risinājumu analīzi un tās rezultātiem, EDzL ir vērsies Satiksmes ministrijā ar lūgumu organizēt visu iesaistīto pušu kopīgu sanāksmi, lai vienotos Rail Baltica mobilitātes punktiem un to attīstības iespējām Limbažu novadā.	Ņemts vērā	
8.	Satiksmes ministrija Rīgā 11.05.2022 Nr.15-01/1465	8.1.	1. Limbažu novada Attīstības programmas 2022.-2028.gadam 1.pielikuma “Pašreizējās situācijas raksturojums” 2.attēlā lūgums izvērtēt iespēju papildināt 8.1. punktu “Satiksmes infrastruktūra” ar informāciju par Rīga – Skulte dzelzceļa līniju.	Ņemts vērā	
	Uz 14.04.2022. Nr.4.9.1/22/1099	8.2.	2. Limbažu novada Attīstības programmas 2022.-2028.gadam 1.pielikuma “Pašreizējās situācijas raksturojums” 7.4. punkta otrajā rindkopā ir minēts jauns tūrisma objekts “Zaļais dzelzceļš” . Aicinām šo rindkopu vai nu papildināt ar īsu aprakstu, ko tas nozīmē, vai ievietot atsauci uz Green Railways mājaslapu (Green Railways - Zaļie dzelzceļi - Rohelised Rööpad), kur būtu iespējams iepazīties ar informāciju.	Ņemts vērā	
		8.3.	3. Limbažu novada Attīstības programmas 2022.-2028.gadam 1.pielikuma “Pašreizējās situācijas raksturojums” 8.1.3. punkta trešajā rindkopā aicinām veikt precizējumu un vārdu salikumu “kādreizējās dzelzceļa takas” aizstāt ar “kādreizējās dzelzceļa līnijas, kas pārveidotas par Zaļā dzelzceļa maršrutiem” .	Ņemts vērā	
		8.4.	4. Limbažu novada Attīstības programmas 2022.-2028.gadam 1.pielikuma “Pašreizējās situācijas raksturojums” 8.1.5. punktā norādīts,	Ņemts	

			ka "Ūdens satiksmi Limbažu novadā kontrolē divas ostas - Salacgrīvas osta un Kuivižu osta.". Vēlamies norādīt, ka Salacgrīvas osta nekontrolē ūdens satiksmi Limbažu novadā. Salacgrīvas osta kontrolē kuģu kustību ostas arējā reidā un ostas iekšējos ūdeņos. Kuivižu osta atrodas Salacgrīvas ostas pārvaldes kontrolē un skaitās kā daļa no Salacgrīvas ostas.	vērā	
		8.5.	5. Limbažu novada Attīstības programmas 2022.-2028.gadam 1.pielikuma "Pašreizējās situācijas raksturojums" 16.pielikumā nav informācijas par Zaļo dzelzceļu atrašanās vietu. Precizējošā informācija var būt meklējama Green Railways - Zaļie dzelzceļi - Rohelised Rööpad - Lāde Rūjiena Greenway LAT vietnē un Vidzemes un Dienvidigaunijas slēgto dzelzceļu izpēte un tūrisma potenciāla novērtējumā (Fesibility Study Final Lv WEB.pdf(Shared)- Adobe cloud storage).	Ņemts vērā	
		8.6.	6. Limbažu novada Attīstības programmas 2022.-2028.gadam 2.pielikuma "Stratēģiskā daļa" 1.2. sadaļā tiek aprakstītas teritoriālās attīstības tendences Limbažu novadā. Iespējams, ka šo sadaļu var papildināt ar Rīga – Skulte dzelzceļa līnijas attīstības perspektīvām, kā arī izskatīt iespēju papildināt to ar informāciju par mobilitātes punktu izveidi, it īpaši veidojot tos dzelzceļa stacijās, un no to izveides iegūstamajām priekšrocībām. Attiecībā uz Rīga -Skulte dzelzceļa līnijas attīstību var minēt sekojošo: - līdz 2023.gada beigām VAS "Latvijas dzelzceļš" modernizēs 48 paaugstinātās pasažieru platformas un ar tām saistīto infrastruktūru dzelzceļa iecirkņos, tostarp dzelzceļa līnijā Rīga – Skulte; - laika periodā līdz 2029.gadam plānots modernizēt visas dzelzceļa pārbrauktuves iecirknī Rīga – Skulte, kas uzlabos drošību un komfortu, dzelzceļa infrastruktūras pieejamību visiem lietotājiem, īpaši personām ar ierobežotām pārvietošanās spējām;	Ņemts vērā	

			- laika periodā līdz 2031.gadam tiks ieviests 140 km/h maksimālais vilcienu kustības ātrums dzelzceļa iecirknī Rīga – Skulte, pasažieru vilcienu kustības laikam no Rīgas līdz Skultei samazinoties par 10-15 minūtēm.		
		8.7.	<p>7. Limbažu novada Ilgtspējīgas attīstības stratēģijas 2022. - 2046. gadam 3.1. punktā ir SVID analīze Limbažu novadam. Ierosinām to papildināt ar šādiem ierakstiem:</p> <ul style="list-style-type: none"> - “Stirpās puses un priekšrocības” – Novada dienvidos ir dzelzceļa savienojums ar valsts galvaspilsētu; - “Iespējas” – attīstīt mobilitātes punktus, it īpaši dzelzceļa staciju tuvumā. 	Nemts vērā	
		8.8.	<p>8. Limbažu novada Attīstības programmas 2022.-2028.gadam 4.pielikuma “Investīciju plāns 2022.-2024. gadam” norādīti tādi pasākumi kā “Ostas teritorijas paplašināšana, ūdensceļu padziļināšana”, “Salacgrīvas ostas priekšostas akvatorijas padziļināšana”, “Salacgrīvas ostas kuģu kanāla padziļināšana”, “Valsts galvenā autoceļa A1 (Baltezers) – Igaunijas robeža posma no 87,072 km – 89,449 km rekonstrukcija (2,377 km)”, “Ielu infrastruktūras atjaunošanas, rekonstrukcijas un izbūves darbi Limbažu novadā”, “Operatīvā transporta nobrauktuves izbūve no Jūrmalas ielas līdz glābšanas stacijai”, “Ceļu atjaunošanas darbi Limbažu novadā”. Kā finansēšanas avots šiem pasākumiem norādīti pašvaldības finansējums un ES fondu līdzekļi. Vēršam uzmanību, ka Eiropas Savienības kohēzijas politikas programmā 2021.-2027.gadam Satiksmes ministrijas pārziņā esošajos specifiskajos atbalsta mērķos nav paredzēts finansējums minēto pasākumu īstenošanai.</p>	Nemts vērā	
		8.9.	<p>9. Limbažu novada Ilgtspējīgas attīstības stratēģijas 2022. - 2046. gadam 5.5. punktā “Transporta koridori un infrastruktūra” ir norādītas vadlīnijas teritorijas plānošanai un attīstībai, kur pirmajā apakšpunkta pēdējā teikumā ir teikts, ka pa dzelzceļu tiek veikti pasažieru pārvadājumi.</p>	Nemts vērā	

		Šī līnija ir domāta gan pasažieru, gan kravu pārvadājumiem. Skultes stacijā ir iespējams veikt kravas operācijas. Līdz ar to lūgums papildināt šo teikumu ar kravas satiksmi.		
8.10.	10.	Papildus informējam, ka 2023.gada janvārī plānots uzsākt pārvadājumus ar jauniem, moderniem un energoefektīvākiem elektrovilcieniem, paralēli ieviešot regulāro intervāla grafiku, kas nodrošinās kursēšanas biežumu un paredzamību. Kopumā tiks iegādāti 32 jauni elektrovilcieni.	Ņemts vērā	
8.11.	11.	Plānošanas dokumentos, nosakot pašvaldības attīstības vīziju un telpiskās attīstības perspektīvu, ņemts vērā Eiropas standarta platuma dzelzceļa līnijas "Rail Baltica" (turpmāk – Rail Baltica) trases novietojums, Limbažu novada Ilgtspējīgas attīstības stratēģijas 2022. - 2046. gadam 5.7. nodaļā indikatīvi ietverot perspektīvos mobilitātes punktus kā prioritāri attīstāmās teritorijas, taču vienlaicīgi 5.5. nodaļas Transporta koridori un infrastruktūra kartografiskā materiāla kartē (10.attēls) mobilitātes punkti, kā integrētas transporta infrastruktūras elementi, netiek attēloti.	Ņemts vērā	
8.12.	12.	Limbažu novada Attīstības programmas 2022.–2028. gadam 1.2. punktā un Ilgtspējīgas attīstības stratēģijas 2022. - 2046. gadam 5.5. nodaļā "Transporta koridori un infrastruktūra" minēts, ka Limbažu novadā paredzēti četri mobilitātes punkti jeb reģionālās stacijas - Salacgrīvā, Tūjā, Skultē, Oltūžos. Informējam, ka šobrīd Rail Baltica pamatlīnijas projektēšanas ietvaros konceptuālā līmenī tiek paredzēti un projektēti tikai divi no četriem mobilitātes punktiem - Salacgrīvā un Skultē, tikmēr par mobilitātes punktu attīstības stratēģijām Oltūžos un/vai Tūjā šobrīd vēl joprojām notiek diskusija starp iesaistītajām pusēm.	Ņemts vērā	
8.13.	13.	RĪCĪBU PLĀNS - Attiecībā uz mobilitātes risinājumiem kopumā un to iespējamo attīstību Limbažu novadā nākotnē, norādām, ka apspriešanai nodotajos plānošanas dokumentos diemžēl tas pietiekami netiek izvērtēts.	Ņemts vērā	

			<p>Ilgspējīgas attīstības stratēģijas 2022. - 2046. gadam dokumentā iztrūkst apraksts par iecerēto novada mobilitātes vīziju, kurā tiktu izvērtēta multimodālā integrācija gan novada, gan reģiona tvērumā, ar uzsvaru uz Rail Baltica dzelzceļu kā sabiedriskā transporta mugurkaulu.</p> <p>Rekomendējam plānošanas dokumentos noteikt, ka turpmāk tiks izstrādāts arī Limbažu novada ilgtspējīgas mobilitātes stratēģiskais redzējums, kurā laicīgi tiks ietverti un izvērtēti pamatoti priekšlikumi par multimodāla sabiedriskā transporta tīkla attīstību un saistītās mikromobilitātes infrastruktūras izveidi ar park&ride iespējām. Arī “Limbažu novada Attīstības programma 2022. – 2028. gadam” Rīcības plāna 3.prioritātes 3.4. apkprioritātē “Mobilitātes attīstība” no pašvaldības puses netiek paredzētas konkrētas rīcības un izvērstāks redzējums par mobilitātes attīstību saistībā ar Rail Baltica, ar minētās prioritātes ieviešanas periodu līdz 2028.gadam, piemēram, nav redzējums par reģionālas un vietējas vai pilsētas nozīmes mobilitātes punktu attīstību un to sniegtajām iespējām nākotnē, t.sk. par plašākiem pakalpojumu centriem tajos.</p>		
		8.14.	<p>14. Ilgtspējīgas attīstības stratēģijas 2022. - 2046. gadam dokumentā nav shematiski attēloti no pašvaldības puses plānotie savienojumu koridori ar kravu un industriālajām loģistikas teritorijām (10.attēls) un nav apraksts, kurā pamatoti no pašvaldības puses būtu izvērtētas sasniedzamās iespējas dzelzceļa pievedceļa pieslēgumu izveidei industriālām/ražošanas teritorijām, lai nākotnē varētu attīstīt un nodrošināt kravu pārvadājumus. Saistībā ar Rail Baltica būvniecību tādi varētu tikt attīstīti gan Skultes stacijā (Limbažu virzienā un Skultes ostas virzienā) pie plānotā Skultes infrastruktūras tehniskās apkopes punkta un tā savienojuma ar 1520 mm platuma sliežu dzelzceļu (nepieciešams esošās 1520 mm līnijas pagarinājums par apm. 3,5 km aiz dzelzceļa līnijas pašreizējās galastacijas Skulte), gan Salacgrīvas tuvumā, kur pašvaldība jau ir izvērtējusi un piedāvājusi dzelzceļa pievedceļa pieslēgumu izveidi uz</p>	Nemts vērā	

			Salacgrīvas ostas industriālajām teritorijām. 1520 mm līnijas pagarinājums līdz Rail Baltica līnijai novada teritorijā dos arī pārsēšanās iespējas starp abiem dzelzceļiem, kas atkarībā no pārvadājumu piedāvājuma pozitīvi ietekmēs reģionālā sabiedriskā transporta pakalpojumu ar iespēju nokļūt starptautiskās satiksmes stacijās.		
		8.15.	15. Plānošanas dokumentos (piemēram, Limbažu novada Ilgtspējīgas attīstības stratēģijas 2022. - 2046. gadam 7. attēls, 8. attēls, 9. attēls, 10. un 11. attēls) attēlojot plānoto Rail Baltica trasi, nav norādīts informācijas avots. Eiropas standarta platuma publiskās lietošanas dzelzceļa infrastruktūras Rail Baltica un ar tās izveidi saistīto būvju funkcionēšanai nepieciešamā teritorija ir noteikta ar Ministru kabineta 2016. gada 24. augusta rīkojumu Nr. 468 "Par nacionālo interešu objekta statusa noteikšanu Eiropas standarta platuma publiskās lietošanas dzelzceļa infrastruktūrai Rail Baltica. Saskaņā ar šī rīkojuma 2.punktā noteikto, informācija par Eiropas standarta platuma publiskās lietošanas dzelzceļa infrastruktūras Rail Baltica un ar tās izveidi saistīto būvju funkcionēšanai nepieciešamo teritoriju tiek iekļauta un aktualizēta Teritorijas attīstības plānošanas informācijas sistēmā tīmekļvietnē www.tapis.gov.lv . Ievērojot minēto, lūdzam plānošanas dokumentos norādīt informācijas avotu attēlos norādītajam Eiropas standarta platuma dzelzceļa līnijas Rail Baltica trases novietojumam.	Nemts vērā	
		8.16.	16. Plānošanas dokumentos lūdzam lietot Eiropas standarta platuma dzelzceļa līnijas "Rail Baltica" būvniecības projekta terminoloģiju, nevis "Rail Baltic".	Nemts vērā	
		8.17.	17. Eiropas autoceļa E67 Via Baltica koridorā Latvijā, tostarp Limbažu novada teritorijā ir paredzēta pasīvās elektronisko sakaru infrastruktūras izveide, kas atbalstīs nepārtraukta 5G mobilo sakaru pārklājuma nodrošināšanu, kas ir nepieciešams, lai veicinātu ilgtspējīgu mobilitāti, attīstītu inovāciju transporta jomā (veicinot savienotu un automatizētu	Nemts vērā	

			braukšanu), kravu pārvadājumu loģistiku, kā arī uzlabotu satiksmes drošību. Minētajai elektronisko sakaru infrastruktūrai jau tagad izstrādes stadijā ir jāparedz indikatīvā teritorija esošajos attīstības plānošanas dokumentos, gan visos nākotnē izstrādājamajos dokumentos. Ļoti būtisks ir pašvaldības atbalsts un sadarbība gan ar minētās infrastruktūras izbūves projekta īstenotāju VAS "Latvijas Valsts radio un televīzijas centrs", gan elektronisko sakaru komersantiem, kas nodrošinās 5G mobilo sakaru pārklājumu, mobilo sakaru torņu izbūvei piemērotu zemes gabalu atrašanās/piešķiršanā elektronisko sakaru komersantu norādītajās vietās, kā arī labvēlīgu vidi infrastruktūras attīstībai un izvēršanai.		
9.	Vidzemes plānošanas reģions. Atzinums par Limbažu novada attīstības programmas 2022.–2028. gadam 2. redakcijas projektu 11.05.2022. Nr. 2.2/217 Uz 13.04.2022.4.9. 1/22/1074	9.1.	AP Stratēģiskajā daļā - <i>Stratēģiskajā daļā minēts, ka dokuments izstrādāts saskaņā ar NAP 2021.-2027. gadam, tomēr apakšnodaļā 3.3.2 ir iekļauta informācija tikai par NAP vīziju, bet ne atbilstība NAP prioritātēm, lūdzam īsi papildināt līdzīgi kā analizē par atbilstību LIAS 2030.</i>	Ņemts vērā	
		9.2.	AP Stratēģiskajā daļā - Aicinām izvērtēt 8. tabulā norādīto prioritāšu atbilstību, piemēram: -VPR prioritātei (E3) "Aprites un bioekonomika" norādīta atbilstība ar Limbažu novada prioritāti (VTP2) "Atbalsts uzņēmējdarbības attīstībai", tomēr VTP2 pakārtotajos rīcības virzienos un uzdevumos nav ietverta aprites vai bioekonomika.	Ņemts vērā	
		9.3.	AP Stratēģiskajā daļā - -VPR prioritātei (E4) "Efektīva un tīra enerģija" norādīta atbilstība ar Limbažu novada prioritāti (VTP3) "Kvalitatīva infrastruktūra un atbildīga dabas resursu izmantošana un saglabāšana", tomēr VTP3 nav pakārtoti, uz atjaunojamajiem energoresursu vērsti rīcības virzieni un uzdevumi.	Ņemts vērā	
		9.4.	AP Stratēģiskajā daļā - <i>Vēršam uzmanību uz to, ka VPR AP 2022.-2027. gadam ir apstiprināta, līdz</i>	Ņemts vērā	

			ar to lūdzam precizēt 2. pielikuma 21. lpp. minēto informāciju. Tāpat lūdzam papildināt ekonomisko specilizāciju atbilstoši spēkā esošajiem VPR AP uzstādījumiem, t.sk. ar zilo bioekonomiku un Vidzemes reģiona ekonomiskās specializācijas zaļo kursu 2030.		
		9.5.	AP Stratēģiskajā daļā - Limbažu novada IAS vairākkārt izceļ atjaunojamo energoresursu izmantošanu kā vienu no atbalstāmajiem attīstības virzieniem (kas ir saskaņā arī ar Eiropas zaļo kursu, NAP 2021.-2027. gadam, VPR AP 2022.-2027. gadam un Pilsētu mēra paktu). Tomēr Limbažu novada AP nav definētas saistītas vidēja termiņa prioritātes un rīcības virzieni. Aicinām vai nu definēt jaunu vidēja termiņa prioritāti un rīcības virzienus, kas mērķēti uz atjaunojamo energoresursu izmantošanu, vai pievienot jaunu rīcības virzienu jau esošajai vidēja termiņa prioritātei (VTP3) "Kvalitatīva infrastruktūra un atbildīga dabas resursu izmantošana un saglabāšana".	Ņemts vērā	
		9.6.	Esošās situācijas raksturojumā - - Saskaņā ar VARAM rekomendācijām datu analīzi vēlams veikt arī pilsētu un pagastu līmenī. Pašreizējās situācijas raksturojumā visbiežāk statistikas dati ir analizēti un grafiski attēloti Limbažu novada tvērumā. Lai detalizētāk saskatītu novada iespējas un izaicinājumus un līdz ar to noteiktu precīzus stratēģiskos uzstādījumus, nākotnē iesakām izskatīt iespēju apkopot un papildināt raksturojumu ar datiem, kas sadalīti Limbažu novada pilsētu un pagastu griezumā.	Ņemts vērā	
		9.7.	Esošās situācijas raksturojumā - - Nepieciešams aktualizēt 8.4. apakšnodaļu "Gāzes apgāde", ņemot vērā Eiropas Savienības prasības dabasgāzes tirgus izveidei, kopš 2017. gada par dabasgāzes infrastruktūru atbild AS "GASO" nevis AS "Latvijas Gāze".	Ņemts vērā	
		9.8.	Esošās situācijas raksturojumā - Lai būtu iespējams ērti un pārskatāmi iepazīties ar pašreizējās situācijas raksturojumu, lūdzam katras lielās nodaļas beigās ievietot SVID analīzi	Nav ņemts vērā	Sākotnējā versijā tika kļūdaini norādīts, ka tiks iekļauts SVID, pēc katras no nodaļām. Esošās

			<i>tabulas veidā (2. lpp. ir minēts, ka katru nodaļu noslēdz dimensijai veltīta SVID matrica, kas faktiski dokumentā nav ieviests).</i>		situācijas raksturojumā nevajadzētu iekļaut SVID ar autora domām par novadu.
		9.9.	Stratēģisko daļu aicinām papildināt ar rīcības virzienu, kas vērsts uz aprites ekonomikas un alternatīvās enerģijas attīstību, definējot arī konkrētas darbības rīcības un investīciju plānā.	Ņemts vērā	
		9.10.	<i>Esošās situācijas raksturojumā - Lūdzam anotācijā norādīt korektu informāciju – pašreizējās situācijas raksturojums ir informatīvais pamats ne tikai vidēja termiņa, bet arī ilgtermiņa attīstības plānošanai.</i>	Ņemts vērā	
		9.11.	<i>AP uzraudzības pārskatā- Ja iespējams, 6. tabulas prioritāšu ieviešanas rezultātīvajiem rādītājiem vēlams norādīt arī mērķa vērtību starpposmam – 2024. gadam, lai attīstības programmas ieviešanas un uzraudzības procesā būtu iespējams novērtēt prioritāšu ieviešanas progresu, t.sk. sasaistē ar Reģionālās politikas pamatnostādņēs 2021.-2027. gadam iekļautajiem politikas rezultātiem un rezultātīvajiem rādītājiem. Iespēju robežās, lūdzam vēlāmās tendences vietā norādīt rezultātīvo rādītāju mērķa vērtību.</i>	Nav ņemts vērā	Kvalitatīvus rezultātos rādītājus, varēs noteikt pēc 2 nostrādātiem gadiem.
		9.12.	<i>AP uzraudzības pārskatā- Lūdzu novērst nepilnības nodaļu numerācijā, kā arī 7. lpp. un 8. lpp. tabulu numerācijā.</i>	Ņemts vērā	
	Vidzemes plānošanas reģions. Atzinums par Limbažu novada ilgtspējīgas attīstības	10.1.	IAS- Lai ievērotu Attīstības plānošanas sistēmas likuma 5.panta otrās daļas 10.punktu, politiku plāno, sabalansējot atsevišķu valsts teritoriju attīstības līmeņus un tempus, balstoties uz Valsts kontroles revīzijas sniegtajām rekomendācijām un VARAM rekomendācijām lūdzam Limbažu novada pašvaldību pārskatīt izstrādes stadijā esošās IAS darbības termiņus, to nosakot ne ilgāk kā līdz 2035. gadam – vai 2	Nav ņemts vērā	Limbažu novads plāno attīstību ilgākam laika periodam. Tas saistīts ar liela mēroga valsts nozīmes infrastruktūras izveidi novada teritorijā.

<p>stratēģijas 2022. - 2046. gadam 2. redakciju.</p> <p>11.05.2022.</p> <p>Nr. 2.3/218</p> <p>Uz 13.04.2022.</p> <p>4.9.1/22/1074</p>		attīstības programmu termiņu.		
	10.2.	<p>IAS 4.1. apakšnodaļā "Telpiskās attīstības mērķi un funkcionālās saites" ir iekļauta informācija par Nacionālajām attīstības prioritātēm, aicinām informāciju par LIAS 2030 ilgtermiņa prioritātēm pārcelt uz Stratēģisko daļu vai izveidot atsevišķu nodaļu, kurā ir atspoguļota sasaiste ar hierarhiski augstākiem dokumentiem.</p> <p>Tā kā saskaņā ar Rīgas metropoles areāla plānu, daļa Limbažu novada (Salacgrīvas pilsēta un pagasts, Viļķenes pagasts, Liepupes pagasts, Limbažu pilsēta un pagasts, Umurgas pagasts, Skultes pagasts, Vidrižu pagasts, Viļķenes pagasts), ietilpst Rīgas metropoles ārējā telpā, lūdzam papildināt telpiskās attīstības perspektīvu ar Rīgas metropoles areāla nacionālo interešu telpu uzstādījumiem.</p>	Ņemts vērā	
	10.3.	<p>IAS 4.1. apakšnodaļā "Telpiskās attīstības mērķi un funkcionālās saites" ir iekļauta informācija par Vidzemes plānošanas reģiona prioritātēm, aicinām informāciju par VPR IAS 2030 ilgtermiņa prioritātēm pārcelt uz Stratēģisko daļu vai izveidot atsevišķu nodaļu, kurā ir atspoguļota sasaiste ar hierarhiski augstākiem dokumentiem.</p> <p>Lūdzam 4.1. apakšnodaļu veidot ciešā sasaistē ar VPR IAS 2030 telpiskajiem uzstādījumiem (sīkāki komentāri kritēriju 4. sadaļā). Šobrīd IAS ir norādīti VPR IAS 2030 telpiskās attīstības mērķi un prioritātes, tomēr saskaņotība nav konstatējama atsevišķi katrai funkcionālajai telpai un nozīmīgākajiem telpiskās struktūras elementiem. VPR Ilgtspējīgas attīstības stratēģijas aktualizētā versija pieejama https://geolatvija.lv/geo/tapis#document_20668</p>	Ņemts vērā	
	10.4.	<p>IAS 3. nodaļa "Limbažu novada ilgtermiņa attīstības redzējums – kur gribam nokļūt?"</p> <p>Iesakām 3. nodaļas virsrakstā iekļaut nosaukumu "Stratēģiskā daļa" kā arī 5.8. apakšnodaļu "Ekonomikas specializācija" pārcelt uz Stratēģisko daļu.</p>	Ņemts vērā	

		10.5.	<p>IAS 4. nodaļa "Telpiskās attīstības perspektīva – Limbažu novads laikā un telpā"</p> <p>Lūdzam novērst nepilnības 4. nodaļas numerācijā (pēc 4.2. nodaļas numerācija pārlec un seko 5.3., 5.4., 5.5., 5.6., 5.7., 5.8. nodaļas).</p>	Ņemts vērā	
		10.6.	<p>IAS Stratēģiskajā daļā nepieciešams aprakstīt izvirzīto novada ilgtermiņa attīstības prioritāšu pamatojums, sasaistē ar globālajiem, nacionāliem un reģionāliem izaicinājumiem, kā arī novada attīstības tendencēm un specifiku.</p> <p>Lūdzam izvērst SVID analīzi, paplašinot norādītās priekšrocības, vājās puses, iespējas un draudus, piemēram, sadaļā "Vājās puses" vēlams precizēt 4. punktu ar informāciju, kādās jomās trūkst speciālistu. Kā arī lūdzam norādīt kur var iepazīties ar informāciju uz ko ir balstīta šī SVID analīze.</p> <p>SVID analīzes sadaļas "Stiprās puses un priekšrocības" pirmais un astotais punkts dublējas.</p>	Ņemts vērā	
		10.7.	<p>IAS ietvaros izstrādātie telpiskās attīstības perspektīvas grafiskie attēli ir grūti nolasāmi, tādēļ attēlu labākai uztveramībai aicinām izmantot caurspīdīgāku kartes pamata slāni un izmantot apzīmējumus, kurus var nolasīt arī bez pietuvinājuma.</p> <p>Piemērus telpiskās attīstības perspektīvas noformēšanai aicinām meklēt VARAM vadlīnijās par pašvaldību ilgtspējīgu attīstības stratēģiju izstrādi (3.4.punkts).</p> <p>Novada attīstības centrus grafiskajos attēlos aicinām apzīmēt nevis kā svītrotus laukus, bet gan punktus.</p>	Ņemts vērā	
		10.8.	<p>IAS 4.2. apakšnodaļa "Apdzīvojamā struktūra". Apdzīvojamā struktūras grafiskajā attēlā lūdzam rast vizuāli labāk nolasāmu apzīmējumu Limbažu novada ciemiem un izvērtēt iespēju tos pārsaukt par vietējas nozīmes attīstības centriem, tādējādi nodrošinot vienotu attīstības centru iedalījumu.</p>	Ņemts vērā	

			<p>Šajā nodaļā ir norādīta informācija par ilgtermiņā noteiktajiem attīstības centru līmeņiem – reģionālas un novada nozīmes attīstības centriem, taču nav atspoguļoti vietējās nozīmes attīstības centri, definējot konkrētas apdzīvotas vietas, kas atbilst šim līmenim. Papildus atkārtoti aicinām detalizētāk aprakstīt Limbažu novada attīstības centru potenciālu, esošo un perspektīvā attīstāmo pakalpojumu klāstu, definējot tos arī vietējas nozīmes attīstības centros (ciemos), kas ir saskaņā ar VARAM vadlīnijām par pašvaldību ilgtspējīgu attīstības stratēģiju izstrādi (3.4.1. punkts).</p> <p>Atsaucoties uz 14.04.2022 saņemto vēstuli “Par Vidzemes plānošanas reģiona ilgtspējīgas attīstības stratēģiju 2030” ar ierosinājumu Salacgrīvu definēt kā reģionālas nozīmes pakalpojumu centru, lūdzam IAS Salacgrīvu noteikt kā <u>potenciālo reģiona nozīmes centru</u>, pamatojot iemeslus šai iecerei.</p> <p>IAS Ainaži ir noteikti kā novada nozīmes attīstības centrs, kas nesaskan ar VPR IAS 2030 uzstādījumiem, tāpēc lūdzam pamatot, kādēļ Ainaži atbilst šim statusam un būtu definējams kā novada nozīmes attīstības centrs. Tas kalpotu kā pamatojums, lai aktualizētajā VPR IAS Ainažus definētu kā novada nozīmes centru.</p>		
		10.9.	<p>IAS 5.5. apakšnodaļa “Transporta koridori un infrastruktūra”.</p> <p>Lūdzam ņemt vērā IAS 1. redakcijas atzinumā norādītos komentārus un atkārtoti norādam, ka 10. attēlā ir parādīti valsts galvenie un reģionālie transporta ceļi, nevis transporta koridori, kas būtu saskaņā ar LIAS 2030 un VPR IAS 2030, tādēļ esošajā attēlu nepieciešams papildināt ar galveno transporta koridoru un infrastruktūras telpisko perspektīvo, tajā iekļaujot arī velo celiņus, Ziemeļu stīgu, maģistrālos inženiertīklus, elektroapgādes tīklus, telekomunikāciju tīklus un citus līdzīgus objektus.</p> <p>Aprakstā un 10. attēlā aicinām integrēt Rīgas metropoles areāla attīstība plānā norādītos mobilitātes punktus, kas ietilpst Limbažu novadā</p>	Ņemts vērā	

			(30. lpp.)		
		10.10.	<p>IAS 5.3. apakšnodaļa "Dabas teritoriju un piekrastes teritorijas telpiskā struktūra".</p> <p>Lūdzam papildināt grafisko attēlu ar Limbažu novada dabas teritoriju funkcionālām telpām, izdalot galvenos dabas elementus – ūdeņus, mežus, lauksaimniecības zemes, purvus, definējot vadlīnijas to plānošanai un attīstībai.</p> <p>Aicinām 4.2. nodaļā "Apdzīvojuma struktūra" iekļautās vadlīnijas dinamiskās lauku telpas plānošanai un attīstībai pārcelt uz 5.3. nodaļu, Papildus lūdzam Telpiskajā perspektīvā attēlot grafiski šīs dinamiskās telpas, lai būtu skaidri saprotams par kādām teritorijām iet runa, jo atbilstoši spēkā esošajai redakcijai šobrīd šādas teritorijas nav identificējamās.</p>	Ņemts vērā	
		10.11.	<p>IAS 5.4. apakšnodaļa "Ainaviski vērtīgās un kultūrvēsturiski nozīmīgās teritorijas".</p> <p>Grafiskajā attēlā aizsargājamās jūras dabas teritorijas nav saskatāmas, jo tās pārklāj ainavisku teritoriju apzīmējums, lūdzam rast citu vizuālo risinājumu, kas viens otru pilnībā nenosedz.</p> <p>Lūdzam grafisko attēlu papildināt ar Limbažu novadā esošajām Vidzemes īpašajām pierobežas teritorijām, mežu areāliem un ūdeņiem, tādējādi izceļot to ainavisko nozīmi un veidojot saskaņotību ar VPR IAS 2030.</p>	Ņemts vērā	
		10.12.	<p>IAS 5.7. apakšnodaļa "Prioritāri attīstāmās teritorijas".</p> <p>Ņemot vērā esošo Limbaža novada potenciālu tūrisma nozarē, IAS Telpiskās attīstības perspektīvas daļā nav iespējams identificēt vai un kā ir plānots izmantot dabas rekreācijas potenciālu, tāpēc atkārtoti aicinām izvērtēt arī dabas un rekreācijas teritoriju potenciālu kā novada prioritāri attīstāmās teritorijas.</p> <p>Lūdzam precizēt, kurās teritorijās tiek atbalstīta zaļās enerģijas , t.sk.,</p>	Ņemts vērā	

			vēja parku, infrastruktūras attīstība.		
		10.13.	Katrai no funkcionālajām teritorijām ir definētas vadlīnijas ar pamatprincipiem šo teritoriju attīstībai, tomēr vēršam uzmanību uz nepieciešamību tās papildināt, definējot vadlīnijas vietējas nozīmes apdzīvojuma centru (ciemu) plānošanai un attīstība.	Ņemts vērā	
		10.14.	<p>IAS 7.1. apakšnodaļā "Stratēģijas īstenošanas uzraudzības kārtība un institucionālais ietvars" definēti attīstības rādītāji, pēc kuriem plānota IAS īstenošanas uzraudzība, kā arī atbildīgais par IAS uzraudzības pārskatu sagatavošanu, tā saturu un biežumu.</p> <p>Vēršam uzmanību uz pašvaldības stratēģisko mērķi SM3 "Vides ilgtspējīga attīstība", IAS attīstības rādītājos nepieciešams iekļaut indikatorus, kas atspoguļo Limbažu pašvaldības panākumus šajā sfērā.</p> <p>Ar dažādiem uzraudzības rādītāju piemēriem aicinām iepazīties VPR IAS 2030 (publiskai apspriešanai nodots 03.11.2021) 5.2. nodaļā "Uzraudzība un izvērtēšana".</p> <p>Rādītāju izvēles procesā var noderēt arī Limbažu novada Ilgtspējīgas enerģijas rīcības plāns 2014. -2020. gadam, kas izstrādāts pirms administratīvās teritorija reformas.</p>	Nav ņemts vērā	IAS galvenais rādītājs ir novada iedzīvotāju laimes indekss. Tāpat jau ir definēti pamatrādītāji stratēģijas progresu uzraudzībai.

