Vērtējuma pasūtītājs – Limbažu novada pašvaldība

“Stienes Stacija” - 2, Skultes pagasts, Limbažu novads



Limbažu novada pašvaldībai

Pēc Jūsu pasūtījuma esam novērtējuši nekustamo īpašumu ar adresi:

“Stienes Stacija” - 2, Skultes pagasts, Limbažu novads.

Šis vērtējums parāda mūsu viedokli par šī novērtējamā objekta tirgus vērtību novērtēšanas dienā, tas ir, 2026.gada 11.jūlijā.
Visi tehniskie dati par īpašumu, kas ir iegūti no novērtējuma pasūtītāja, šajā vērtējumā ir pieņemti par ticamiem. Ar īpašuma stāvokli dabā vērtētāja ir iepazinusies. Pretrunas gadījumā starp Zemesgrāmatas un VZD Kadastra reģistra datiem, par ticamu tiek pieņemti VZD KR dati.
Novērtēšanas veikšanai un vērtējuma atskaites sastādīšanai par pamatu ir Latvijas Īpašuma vērtēšanas standarti LVS 401:2013. Aprēķini veikti, balstoties uz pasūtītāja iesniegto informāciju, savukārt, izdarītie pieņēmumi un ierobežojumi ir izklāstīti turpmākajā vērtējuma atskaites tekstā.

Vispārējā informācija par vērtējamo objektu

Novērtējamais objekts sastāv no:	Dzīvoklis Nr. 2, 2800/29420 kopīpašuma domājamās daļas no būves (kadastra apzīmējums 6676 006 0103 001), 2800/29420 kopīpašuma domājamās daļas no būves (kadastra apzīmējums 6676 006 0103 002) un 2800/29420 kopīpašuma domājamās daļas no zemes (kadastra apzīmējums 6676 006 0103).
telpu grupas kadastra numurs:	6676 900 0173
platība:	28,0 m^2 (zemesgrāmatā reģistrētā platība) 28,0 m^2 (VZD Kadastra reģistrā reģistrētā platība)
stāvoklis:	Slikts.
pašreizējā izmantošana:	Netiek izmantots
labākais izmantošanas veids:	Dzīvojamās telpas.
infrastruktūra:	Maz attīstīta.
labierīcības:	Nav
plānojums:	Atbilst 26.06.2006. telpu grupas kadastrālās uzmērīšanas lietā uzrādītajam plānojumam.
Īpašuma tiesības:	Pamatojoties uz Limbažu rajona tiesas Zemesgrāmatu nodaļas Limbažu pagasta zemesgrāmatas nodalījuma Nr. 1000 0040 8684 – 2 ierakstu, īpašnieks: Limbažu novada pašvaldība, reģistrācijas kods 90009114631.
Pasūtītājs:	Limbažu novada pašvaldība
Lietu tiesības, kas apgrūtina nekustamo īpašumu:	Nav.
Īres līgumi:	Vērtētājam netika iesniegti, zemesgrāmatā nav reģistrēti.
Vērtējuma mērķis:	Novērtējamā objekta tirgus vērtības noteikšana novērtējuma pasūtītāja vajadzībām, **izsoles sākuma cenas noteikšanai.** Vērtējums nedrīkst tikt izmantots citu fizisku vai juridisku personu vajadzībām vai izmantojams citiem mērķiem bez vērtētāja rakstiskas piekrišanas.
Objekta apsekošanas datums:	2026.gada 11.jūlijs
Vērtēšanas datums:	2026.gada 11.jūlijs
Atskaites sastādīšanas datums:	Dokumenta datums ir tā elektroniskās parakstīšanas datums

Darām Jums zināmu, ka nekustamā īpašuma ar adresi **“Stienes Stacija” - 2, Skultes pagasts, Limbažu novads**, tirgus vērtība, novērtēšanas dienā 2026.gada 11.jūlijā ir:

EUR 1 100 (viens tūkstotis viens simts eiro)

Novērtējuma atskaiti nav atļauts kopēt un publicēt, kā arī tā nevar tikt lietota citiem nolūkiem kā teikts novērtējuma uzdevumā, bez iepriekšējas vērtētāja un novērtējuma pasūtītāja piekrišanas katrā gadījumā atsevišķi.

Novērtējamā objekta novietojuma shēma.



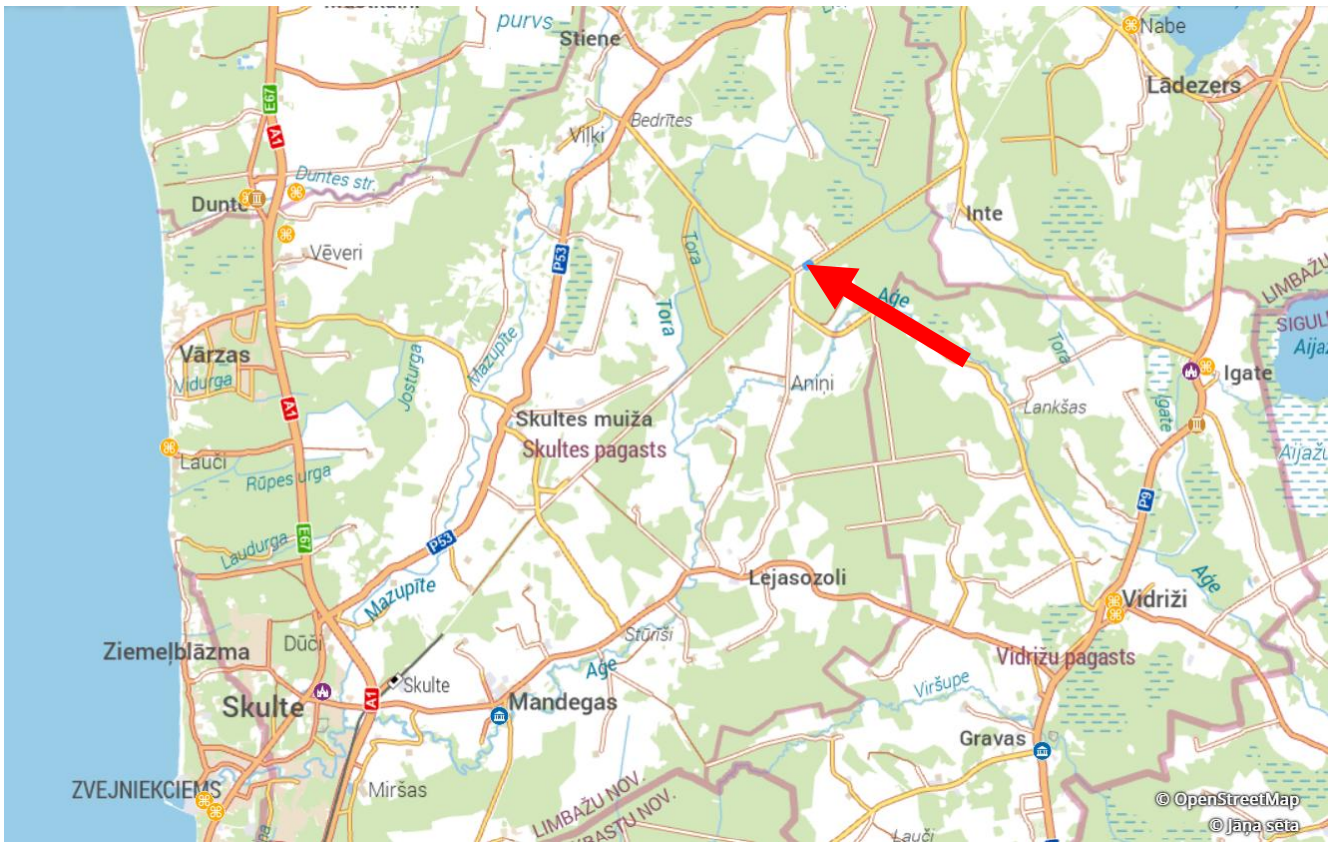

Novērtējamā objekta fotoattēli

2026.gada 11.jūlijā









Novērtējamā objekta vispārējs raksturojums.

Ēkas raksturojums

Ēkas tips/sērija	1937.gada ķieģeļu ēka
Stāvu skaits ēkai	2
Stāvs, kurā atrodas dzīvoklis	1
Dzīvokļa novietojums ēkā	Ēkas gals
Slēdzama kāpņutelpa	-
Lifts	-
Atkritumu vads	-

Dzīvokļa raksturojums

Dzīvokļa platība, kv.m	28,0
Istabu skaits	1
T.sk.izolētas istabas	Nav
Iebūvētas mēbeles	Nav
Ārdurvis	Koks

Atrašanās vietas raksturojums

Novērtējamais objekts izvietots Skultes pagastā lauku teritorijā. Atrodas izteiktā lauku apvidū ~ 300 m no valsts autoceļa Vidriži – Bedrītes (ceļa labajā pusē) un 4 km no asfalta seguma valsts autoceļa Limbaži-Dūči. Tuvākajā apkārtnē atsevišķas lauku viensētas, lauksaimniecības zemes, izvietots bijušā dzelzceļa malā. Tuvākie infrastruktūras objekti – skola, bērnudārzs un citas sabiedriskās iestādes atrodas Vidrižos ~ 10 km. Pagasta centrs Mandegas atrodas ~ 11 km attālumā, novada centrs Limbaži ~ 22 km.

Telpu raksturojums

Telpas numurs	Nosaukums	Platība, kv.m	Telpu apdare			Logi	Durvis	Stāvoklis
			Grīdas	Sienas	Griesti			
1	istaba	13.8	preskartons	krāsotas	krāsoti	stikls koka rāmī	koks	slikts
2	gaitenis	1.1	laminmāts	krāsotas	krāsoti	nav	koks	slikts
3	gaitenis	3.6	laminmāts	krāsotas	krāsoti	nav	koks	slikts
4	virtuve	6.6	laminmāts	krāsotas	krāsoti	stikls koka rāmī	koks	slikts
5	pieliekamais	1.6						
6	tualete	1.3	dēļi	krāsotas	krāsoti	nav	koks	slikts

Inženierkomunikāciju un iekārtu raksturojums

Elektroapgāde	Nav
Apkure	Krāsns (nav informācijas vai tās ir izmantojamas)
Aukstā ūdens apgāde	Ir
Karstā ūdens apgāde	Nav
Kanalizācija	Nav
Gāzes apgāde	Nav
Santehnika	Nav
Radiatori	Nav

4. Vērtējamā objekta pozitīvie un negatīvie faktori.

Novērtējamā objekta tirgus vērtību pozitīvi un negatīvi ietekmē vairāki faktori, kas ņemti vērā pie objekta tirgus vērtības noteikšanas.

Pozitīvi novērtējamā objekta tirgus vērtību ietekmējošie faktori:
1) Īpašuma sastāvā ir zeme,
2) Ķieģeļu mūra ēka,
3) Ūdensapgāde.

Negatīvi ietekmējoši faktori:
1) Telpu apdares stāvoklis slikts,
2) Maz attīstīta infrastruktūra.

5. Objekta vērtējums.

5.1. Labākais un efektīvākais izmantošanas veids.

Īpašuma tirgus vērtība atspoguļos tā labāko un efektīvāko izmantošanu. **Labākā un efektīvākā izmantošana** ir aktīva tāda izmantošana, pie kuras tiek iegūts maksimālais labums, un kas ir reāli iespējama, tiesiska un finansiāli pamatota. (LVS 401:2013 p.3.12.4.)
Vērtētājs uzskata, ka, ņemot vērā
1) zemes atļauto izmantošanu šajā vietā un pastāvošo apbūvi – daudzdzīvokļu ēka,
2) ēku, kurā atrodas novērtējamais objekts, un tās tehnisko stāvokli,
3) dzīvokļa novietojumu ēkā,
4) telpu stāvokli,
5) telpu pašreizējo izmantošanu,

secināms, ka novērtējamais objekts vislabāk izmantojams kā dzīvojamās telpas.
Novērtējamā objekta pašreizējā izmantošana atbilst šī nekustamā īpašuma labākajam izmantošanas veidam.

Informāciju pieprasīja Taiga Vanka 27.07.2026 17:17:18

VIDZEMES RAJONA TIESA
Skultes pagasta zemesgrāmatas nodalījums Nr. 100000408684 2
Kadastra numurs: 6676 900 0173
Adrese: "Stienes Stacija" - 2, Skultes pag., Limbažu nov.

I. daļa 1. iedaļa			
Ieraksta Nr.	**Nekustams īpašums, servitūti un reālnastas**	**Daļa**	**Platība, lielums**
1.1.	Dzīvoklis Nr. 2.		28 m²
1.2.	Kopīpašuma domājamā daļa no būves (kadastra apzīmējums 66760060103001).	2800/29420	
1.3.	Kopīpašuma domājamā daļa no būves (kadastra apzīmējums 66760060103002).	2800/29420	
1.4.	Kopīpašuma domājamā daļa no zemes (kadastra apzīmējums 66760060103).	2800/29420	
	Žurn. Nr. 300008350364, lēmums 02.07.2025, tiesnese Aija Grāve		

I. daļa 2. iedaļa			
Ieraksta Nr.	**No nekustama īpašuma atdalītie zemes gabali, servitūtu un reālnastu pārgrozījumi un dzēsumi**	**Daļa**	**Platība, lielums**
	Nav ierakstu		

II. daļa 1. iedaļa			
Ieraksta Nr.	**Īpašnieks, dzimšanas gads, vieta, personas/nodokļu maksātāja kods, tiesību pamats**	**Daļa**	**Summa**
1.1.	Īpašnieks: Limbažu novada pašvaldība, reģistrācijas numurs 90009114631.	1	
1.2.	Pamats: Limbažu novada pašvaldības 2025.gada 26.maija izziņa Nr.4.6.8/25/195.		
	Žurn. Nr. 300008350364, lēmums 02.07.2025, tiesnese Aija Grāve		

II. daļa 2. iedaļa		
Ieraksta Nr.	**Atzīmes par maksātnespēju, piedziņas vēršanu, aizliegumiem, pēcmantinieku iecelšanu un mantojuma līgumiem**	
	Nav ierakstu	

III. daļa 1. iedaļa		
Ieraksta Nr.	**Lietu tiesības, kas apgrūtina nekustamu īpašumu**	**Platība, lielums**
	Nav ierakstu	

III. daļa 2. iedaļa		
Ieraksta Nr.	**Pārgrozījumi 1.iedaļas ierakstos, ierakstu un pārgrozījumu dzēsumi**	**Platība, lielums**
	Nav ierakstu	

1.

VALSTS ZEMES DIENESTS

TELPU GRUPAS KADASTRĀLĀS UZMĒRĪŠANAS LIETA

Telpu grupas kadastra apzīmējums:….....66760060103001002
Nosaukums:….....Dzīvoklis
Adrese:…......"Stienes Stacija" - 2, Skultes pag., Limbažu nov.
Kadastrālās uzmērīšanas datums:….....26.06.2006

Skaidrojumi:
Nav – Kadastra informācijas sistēmā dati nav reģistrēti; Nereģistrē – atbilstoši normatīvajiem aktiem dati netiek reģistrēti

V1 - Ēka ļoti labā tehniskā stāvoklī, V2 - Ēka labā tehniskā stāvoklī, V3 - Ēka apmierinošā tehniskā stāvoklī, V4 - Ēka neapmierinošā tehniskā stāvoklī, V5 - Ēka ir kritiskā stāvoklī vai sabrukusi.

Telpu grupas kadastrālās uzmērīšanas lieta

1. Kadastra objekta identifikators

1.1. Telpu grupas kadastra apzīmējums:….66760060103001002

1.2. Nekustamā īpašuma kadastra numurs:….66769000173

9. Nekustamā īpašuma objekta apgrūtinājumi

9.1.Dati par nekustamā īpašuma objekta apgrūtinājumu nav reģistrēti.

10. Būves pamatdati

10.1. Būves kadastra apzīmējums:….66760060103001

10.1.1. Adrese:…."Stienes Stacija", Skultes pag., Limbažu nov.

10.1.2. Nosaukums:….Dzīvojamā māja

10.1.3. Galvenais lietošanas veids:….1122 - Triju vai vairāku dzīvokļu mājas

10.1.4. Kopējā platība (m²):….387.1

10.1.5. Apbūves laukums (m²):….287

10.1.6. Virszemes stāvu skaits:….2

10.1.7. Pazemes stāvu skaits:….1

10.1.8. Telpu grupu skaits:….8

10.1.9. Ekspluatācijā pieņemšanas gads(-i):….Nav

10.1.10. Uzbūvēšanas gads:….1937

10.1.11. Nolietojums:….V4

10.1.12. Nolietojuma noteikšanas datums:….Nav

10.1.13. Apsekošanas datums:….26.06.2006

10.1.14. Būve ir pirmsreģistrēta:….Nē

10.1.15. Veicot kadastrālo uzmērīšanu, būve apvidū nav konstatēta:….Nē

10.1.16. Būve atrodas vai daļēji atrodas uz zemes vienības ar kadastra apzīmējumu:…. 66760060103

10.1.17. Funkcionāli saistīto ēku kadastra apzīmējumi:….66760060103002

10.1.18. Dati par būves atzīmēm nav reģistrēti.

11. Būves tips

11.1. Būves kadastra apzīmējums:….66760060103001

Tipa kods	Tipa nosaukums
11220102	Daudzdzīvokļu 1-2 stāvu mājas

12. Ēkas konstruktīvie elementi un fasādes apdare

12.1. Ēka ar kadastra apzīmējumu 66760060103001:

Nosaukums	Materiāls	Konstatācijas gads
Pamati	Akmens mūris	1937
Sienas (vertikālā konstrukcija)	Ķieģeļu mūris 2,5 ķieģeļu biezumā vai biezāks	1937
Pārsegumi	Koka sijas ar koka dēļu aizpildījumu	1937
Jumta segums	Azbestcementa loksnes	1937

13. Būves apjoma rādītāji

13.1. Būves ar kadastra apzīmējumu 66760060103001 apjoma rādītāji:

Apjoma rādītāja veids	Apjoma rādītāja nosaukums	Apjoms un mērvienība	Tipa/ elementa kods	Tipa/ elementa nosaukums
Apbūves laukums	Nav	287 apbūves laukuma kv.m.	Nav	Nav
Kopējā platība	Nav	387.1 kv.m.	Nav	Nav
Būvtilpums	Nav	1637 kub.m.	Nav	Nav

14. Kopējās platības sadalījums pa platību veidiem

14.1. Telpu grupa ar kadastra apzīmējumu….66760060103001002

Skaidrojumi:

Nav – Kadastra informācijas sistēmā dati nav reģistrēti; Nereģistrē – atbilstoši normatīvajiem aktiem dati netiek reģistrēti

V1 - Ēka ļoti labā tehniskā stāvoklī, V2 - Ēka labā tehniskā stāvoklī, V3 - Ēka apmierinošā tehniskā stāvoklī, V4 - Ēka neapmierinošā tehniskā stāvoklī, V5 - Ēka ir kritiskā stāvoklī vai sabrukusi.

14.1.1. Kopējā platība (m²)….28
14.1.1.1. Lietderīgā platība (m²)….Nav
14.1.1.1.1. Dzīvokļu kopējā platība (m²)….Nav
14.1.1.1.1.1. Dzīvokļu platība (m²)….28
14.1.1.1.1.1.1. Dzīvojamā platība (m²)….21.7
14.1.1.1.1.1.2. Dzīvokļu palīgtelpu platība (m²)….6.3
14.1.1.1.1.2. Dzīvokļu ārtelpu platība (m²)….0
14.1.1.1.2. Nedzīvojamo telpu platība (m²)….0
14.1.1.1.2.1. Nedzīvojamo iekštelpu platība (m²)….0
14.1.1.1.2.2. Nedzīvojamo ārtelpu platība (m²)….0
14.1.1.2. Koplietošanas palīgtelpu platība (m²)….0
14.1.1.2.1. Koplietošanas iekštelpu platība (m²)….0
14.1.1.2.2. Koplietošanas ārtelpu platība (m²)….0

16. Telpu grupas pamatdati

16.1. Telpu grupas kadastra apzīmējums:….66760060103001002
16.1.1. Adrese:…."Stienes Stacija" - 2, Skultes pag., Limbažu nov.
16.1.2. Nosaukums:….Dzīvoklis
16.1.3. Lietošanas veids:…..1122 - Triju vai vairāku dzīvokļu mājas dzīvojamo telpu grupa
16.1.4. Stāvs (stāvi), kurā atrodas telpu grupa:….1
16.1.5. Telpu skaits:….6
16.1.6. Kopējā platība (m²):….28
16.1.7. Apsekošanas datums:….26.06.2006
16.1.8. Ekspluatācijā pieņemšanas gads(-i):….Nav
16.1.9. Telpu grupa ietilpst dzīvokļa īpašumā ar kadastra numuru:….66769000173
16.1.10. Telpu grupa ietilpst būvē ar kadastra apzīmējumu:….66760060103001
16.1.11. Būve atrodas vai daļēji atrodas uz zemes vienības ar kadastra apzīmējumu:….66760060103

17. Telpu grupas kopējās platības sadalījums pa telpu veidiem un telpu raksturojošie rādītāji

17.1. Telpu grupas kadastra apzīmējums:….66760060103001002

Numurs	Nosaukums	Veids	Stāvs	Augstums (m)	Mazākais augstums (m)	Lielākais augstums (m)	Platība (m²)	Ekspluatācijā pieņemšanas gads(-i)
1	Istaba	1 - Dzīvojamā telpa	1	3.2	3.2	3.2	13.8	Nav
2	Gaitenis	2 - Dzīvokļa palīgtelpa	1	3.2	3.2	3.2	1.1	Nav
3	Gaitenis	2 - Dzīvokļa palīgtelpa	1	3.2	3.2	3.2	3.6	Nav
4	Istaba	1 - Dzīvojamā telpa	1	3.2	3.2	3.2	6.6	Nav
5	Pieliekamais	2 - Dzīvokļa palīgtelpa	1	3.2	3.2	3.2	1.6	Nav
6	Tualete	1 - Dzīvojamā telpa	1	3.2	3.2	3.2	1.3	Nav

18. Labiekārtojumi

18.1. Telpu grupas kadastra apzīmējums….66760060103001002

Reģistrētie labiekārtojumi	Noteikšanas veids (ja ir)	Apjoms (ja ir)
Aukstā ūdensapgāde		
Citi, iepriekš neklasificēti, labiekārtojumi. Pods / pisuārs / bidē		
Citi, iepriekš neklasificēti, labiekārtojumi. Vanna / duša		
Elektroapgāde		
Kanalizācija. Nav reģistrēts sadzīves kanalizācijas veids		

18.1.1. Labiekārtojumu datums: ….Nav

Skaidrojumi:
Nav – Kadastra informācijas sistēmā dati nav reģistrēti; Nereģistrē – atbilstoši normatīvajiem aktiem dati netiek reģistrēti

V1 - Ēka ļoti labā tehniskā stāvoklī, V2 - Ēka labā tehniskā stāvoklī, V3 - Ēka apmierinošā tehniskā stāvoklī, V4 - Ēka neapmierinošā tehniskā stāvoklī, V5 - Ēka ir kritiskā stāvoklī vai sabrukusi.

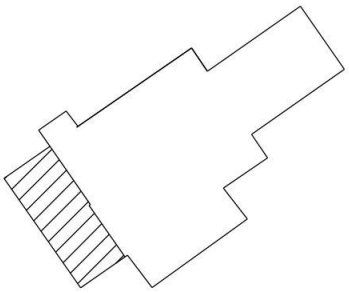

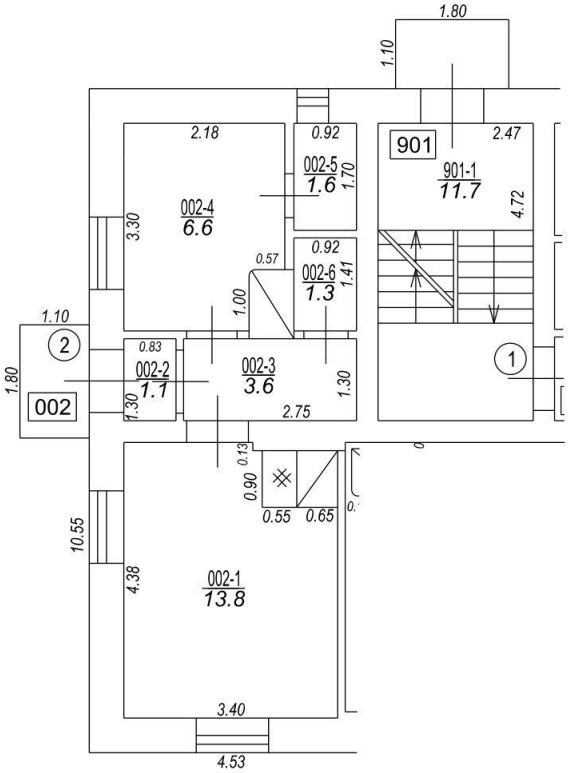

TELPU GRUPAS PLĀNS		
KADASTRA APZĪMĒJUMS	MĒROGS	LPP.
66760060103001002	1 : 100	4

Valsts zemes dienests

Informatīvā izdruka no Kadastra informācijas sistēmas teksta datiem

Īpašums

Kadastra numurs	Nosaukums	Platība	Zemesgrāmatas nodalījuma numurs	Zemesgrāmatas apakšnodalījuma numurs	Administratīvā teritorija
66769000173	-	28 m²	100000408684	2	Skultes pagasts, Limbažu novads

Kadastrālās vērtības

Vērtības veids	Vērtība (EUR)	Vērtības noteikšanas datums	Piezīmes
Fiskālā kadastrālā vērtība	973	23.12.2025	Kadastrālo vērtību bāze ar atskaiti uz 2012.gadu un 2013.gadu
Universālā kadastrālā vērtība	1251	06.06.2025	Kadastrālo vērtību bāze ar atskaiti uz 2022.gadu (piemērots KV samazinošais koef. 0.8)
Prognozētā kadastrālā vērtība	973	01.06.2026	Kadastrālo vērtību bāze ar atskaiti uz 2012.gadu un 2013.gadu. Šī vērtība ir prognozētā fiskālā kadastrālā vērtība 2027.gadam
Fiskālais īpašuma novērtējums Kadastrā	973	23.12.2025	Kadastrālo vērtību bāze ar atskaiti uz 2012.gadu un 2013.gadu . Kadastrālās vērtības un nekustamā īpašuma sastāvā esošās mežaudzes vērtības summa
Universālais īpašuma novērtējums Kadastrā	1251	06.06.2025	Kadastrālo vērtību bāze ar atskaiti uz 2022.gadu (piemērots KV samazinošais koef. 0.8) . Kadastrālās vērtības un nekustamā īpašuma sastāvā esošās mežaudzes vērtības summa
Prognozētais īpašuma novērtējums Kadastrā	973	01.06.2026	Kadastrālo vērtību bāze ar atskaiti uz 2012.gadu un 2013.gadu. Šī vērtība ir prognozētā fiskālā kadastrālā vērtība 2027.gadam

Īpašuma sastāvs

Dzīvokļa īpašumā ietilpstošās telpu grupas

Kadastra apzīmējums	Adrese
66760060103001002	"Stienes Stacija" - 2, Skultes pag., Limbažu nov., LV-4025

Nosaukums:	Dzīvoklis
Lietošanas veids:	1122 - Triju vai vairāku dzīvokļu mājas dzīvojamo telpu grupa
Stāvs (piesaistes):	1
Telpu skaits:	6
Ēkas apsekošanas datums:	26.06.2006
Telpu grupas ekspluatācijā pieņemšanas gads(-i):	-

Kadastrālās vērtības

Vērtības veids	Vērtība (EUR)	Vērtības noteikšanas datums	Piezīmes
Fiskālā kadastrālā vērtība	574	22.12.2025	Kadastrālo vērtību bāze ar atskaiti uz 2012.gadu un 2013.gadu
Universālā kadastrālā vērtība	871	01.01.2025	-
Prognozētā kadastrālā vērtība	574	01.06.2026	Kadastrālo vērtību bāze ar atskaiti uz 2012.gadu un 2013.gadu. Šī vērtība ir prognozētā fiskālā kadastrālā vērtība 2027.gadam

Kopējās platības sadalījums pa platību veidiem

Kopējā platība (kv.m.):	28
Dzīvojamo telpu platība (kv.m.):	28
Dzīvokļu platība (kv.m.):	28

Dzīvokļu dzīvojamā platība (kv.m.):	21.7
Dzīvokļu palīgtelpu platība (kv.m.):	6.3
Dzīvokļu ārtelpu platība (kv.m.):	0
Nedzīvojamo telpu platība (kv.m.):	0
Nedzīvojamo iekštelpu platība (kv.m.):	0
Nedzīvojamo ārtelpu platība (kv.m.):	0
Koplietošanas palīgtelpu platība (kv.m.):	0
Koplietošanas iekštelpu platība (kv.m.):	0
Koplietošanas ārtelpu platība (kv.m.):	0

Telpas

Telpas numurs telpu grupā	Nosaukums	Telpas veids	Stāvs	Augstums (m)	Mazākais augstums (m)	Lielākais augstums (m)	Platība (kv.m.)	Ekspluatācijā pieņemšanas gads(-i)
1	Istaba	Dzīvojamā telpa	1	3.2	3.2	3.2	13.8	-
2	Gaitenis	Dzīvokļa palīgtelpa	1	3.2	3.2	3.2	1.1	-
3	Gaitenis	Dzīvokļa palīgtelpa	1	3.2	3.2	3.2	3.6	-
4	Istaba	Dzīvojamā telpa	1	3.2	3.2	3.2	6.6	-
5	Pieliekamais	Dzīvokļa palīgtelpa	1	3.2	3.2	3.2	1.6	-
6	Tualete	Dzīvojamā telpa	1	3.2	3.2	3.2	1.3	-

Reģistrētie labiekārtojumi

Labiekārtojuma veids	Apjoms (ja tāds ir)	Labiekārtojuma noteikšanas veids (ja tāds ir)
Aukstā ūdensapgāde		
Citi, iepriekš neklasificēti, labiekārtojumi. Pods / pisuārs / bidē		
Citi, iepriekš neklasificēti, labiekārtojumi. Vanna / duša		
Elektroapgāde		
Kanalizācija. Nav reģistrēts sadzīves kanalizācijas veids		

Pie dzīvokļa īpašuma piederošo zemes vienību domājamās daļas

Kadastra apzīmējums	Adrese	Domājamā daļa
66760060103	"Stienes Stacija", Skultes pag., Limbažu nov., LV-4025	2800/29420

Pie dzīvokļa īpašuma piederošo būvju domājamās daļas

Kadastra apzīmējums	Adrese	Domājamā daļa	FSO
66760060103001	"Stienes Stacija", Skultes pag., Limbažu nov., LV-4025	2800/29420	-
66760060103002	"Stienes Stacija", Skultes pag., Limbažu nov., LV-4025	2800/29420	Jā

Īpašnieki

Personas kods / reģ. nr.	Vārds, uzvārds / Nosaukums	Domājamās daļas	Personas statuss	Īpašuma kad. nr. / būves kad. apz.	Adrese
90009114631	Limbažu novada pašvaldība	1/1	pašvaldība	66769000173	Rīgas iela 16, Limbaži, Limbažu nov., LV-4001

Zemesgrāmata

Nosaukums	Lēmuma datums	Lēmuma pamatojums
Skultes pagasta zemesgrāmata	02.07.2025	-

Dokumenti

Dokumenta veids	Izdošanas datums	Izdošanas nr.	Izdevējiestāde
Iesniegums par kadastra objekta reģistrāciju vai datu aktualizāciju	27.05.2025	4325194	Limbažu novada pašvaldība; p.p. Ina Martinsone
Iesniegums par kadastra objekta reģistrāciju vai datu aktualizāciju	26.05.2025	8.2/25/551	Limbažu novada pašvaldība
Izziņa par kadastra objekta piederību	26.05.2025	4.6.8/25/195	Limbažu novada pašvaldība

Šai informācijai ir tikai informatīvs raksturs un tai nav juridiska spēka.