

Apstiprināti ar
Limbažu novada domes
Lēmumu Nr. § 2011.gada

Limbažu novada pašvaldības priekšsēdētājs
A. Legzdiņš _____
2011.gada _____

Saistošie noteikumi Nr.

**UMURGAS PAGASTA
TERITORIJAS PLĀNOJUMS
(2005. – 2017.)
ar grozījumiem
PASKAIDROJUMA RAKSTS**

SATURS

I TERITORIJAS PAŠREIZĒJĀS IZMANTOŠANAS APRAKSTS UN TERITORIJAS ATTĪSTĪBAS PRIEKŠNOTEIKUMI	4
<u>1.1. DABAS PAMATNES TERITORIJAS</u>	4
1.1.1. PURVU TERITORIJAS	4
1.1.2. ŪDENSTILPJU TERITORIJAS	6
1.1.3. ŪDENSTEČU TERITORIJAS	7
<u>1.2. APSAIMNIEKOJAMĀS DABAS TERITORIJAS</u>	8
1.2.1. MEŽSAIMNIECĪBAS TERITORIJAS	8
1.2.2. STIGU TERITORIJAS	9
1.2.3. LAUKSAIMNIECĪBAS TERITORIJAS	10
<u>1.3. APBŪVES TERITORIJAS</u>	11
1.3.1. SAVRUPMĀJU APBŪVES TERITORIJAS	11
1.3.2. MAZSTĀVU DZĪVOJAMĀS APBŪVES TERITORIJAS	12
1.3.3. DAUDZSTĀVU DZĪVOJAMĀS APBŪVES TERITORIJAS	12
1.3.4. SABIEDRISKO OBJEKTU APBŪVES TERITORIJAS	13
1.3.5. JAUKTAS SABIEDRISKO - DARĪJUMU OBJEKTU APBŪVES TERITORIJAS	14
1.3.6. DĀRZKOPĪBAS TERITORIJAS	15
1.3.7. MAZDĀRZIŅU TERITORIJAS	15
1.3.8. RŪPNIECISKĀS RAŽOŠANAS OBJEKTU APBŪVES TERITORIJAS	16
1.3.9. LAUKSAIMNIECISKĀS RAŽOŠANAS APBŪVES TERITORIJAS	17
<u>1.4. TRANSPORTA UN INŽENIERINFRASTRUKTŪRAS TERITORIJAS</u>	18
1.4.1. TRANSPORTA TERITORIJAS	18
1.4.1.1. VALSTS AUTOCEĻU TERITORIJAS	18
1.4.1.2. PAŠVALDĪBAS AUTOCEĻU TERITORIJAS	20
1.4.1.3. PĀRĒJO AUTOCEĻU TERITORIJAS	25

1.4.1.4. GĀJĒJU UN VELOSIPĒDISTU CELIŅU TERITORIJAS	26
1.4.2. INŽENIERINFRASTRUKTŪRAS TERITORIJAS	26
1.4.2.1. ELEKTROLĪNIJU UN TO BŪVJU TERITORIJAS	26
1.4.2.2. TELEKOMUNIKĀCIJU UN TO BŪVJU TERITORIJAS	27
1.4.2.3. ŪDENSAPGĀDES UN TO BŪVJU TERITORIJAS	29
1.4.2.4. NOTEKŪDEŅU UN TO BŪVJU TERITORIJAS	30
1.5. LABIEKĀRTOTAS KOPLIETOŠANAS TERITORIJAS	31
1.5.1. LABIEKĀRTOTA KOPLIETOŠANAS TERITORIJA	31
1.5.2. TŪRISMA UN REKREĀCIJAS TERITORIJAS	32
1.5.3. KAPSĒTU TERITORIJAS	32
1.6. TERITORIJAS UN OBJEKTI AR ĪPAŠU STATUSU	33
1.6.1. ĪPAŠI AIZSARGĀJAMĀS DABAS TERITORIJAS	33
1.6.2. VALSTS UN VIETĒJĀS NOZĪMES DABAS OBJEKTI UN TO TERITORIJAS	34
1.6.3. AIZSARGĀJAMO MIKROLIEGUMU UN BIOTOPU TERITORIJAS	35
1.6.4. VALSTS AIZSARGĀJAMIE KULTŪRAS PIEMINEKĻI UN TO TERITORIJAS	36
1.6.5. CIEMU ADMINISTRATĪVĀS ROBEŽAS UN TERITORIJAS	39
1.6.6. TURPMĀKĀS IZPĒTES TERITORIJAS	39
1.7. PĀRĒJĀS TERITORIJAS	40
1.7.1. KARJERU IZSTRĀDES TERITORIJAS	40
1.7.2. REKULTIVĒJAMĀS TERITORIJAS	41
1.7.3. ĢEODĒZISKIE ATBALSTA PUNKTI	41
II TERITORIJAS ATTĪSTĪBAS MĒRĶI UN VIRZIENI	42
III TERITORIJAS PLĀNOJUMA RISINĀJUMU APRAKSTS UN PAMATOJUMS	43
PIELIKUMI	46

I TERITORIJAS PAŠREIZĒJĀS IZMANTOŠANAS APRAKSTS UN ATTĪSTĪBAS PRIEKŠNOTEIKUMI

1.1. DABAS PAMATNES TERITORIJAS

1.1.1. PURVU TERITORIJAS

Purvi aizņem ievērojamu Umurgas pagasta daļu, pavisam 2325,1 ha, jeb 12% no visas pagasta teritorijas. Šīs teritorijas atrodas ekosistēmās uz kūdras augsnēm, kurās koku augstums konkrētajā vietā nevar sasniegt vairāk par septiņiem metriem.

Attīstības mērķi un virzieni

Umurgas pagastā esošās purvu teritorijas plānojumā izdalītas ar mērķi saglabāt vērtīgo, bioloģiski daudzveidīgo ekosistēmu.

Pašreizējā un plānotā izmantošana, aprobežojumi

- 1) Purvi ir neapbūvētas teritorijas.
- 2) Šo teritoriju izmantošana saistīta ar ekstensīvu brīvdabas atpūtu, dabas tūrismu un dabas aizsardzību. Tajās pieļaujams izvietot būves vienīgi šo izmantošanas veidu nodrošināšanai. Teritorija saglabājama neskartā veidā, vēlams izvietot informatīvas zīmes, iespējama skatu platformu un taku izveidošana, ko savukārt jāsaskaņo ar pagasta pašvaldību.
- 3) Attīstot tūrismu purvu teritorijās, jāizstrādā teritorijas izmantošanas projekts, izvērtējot paredzamās slodzes teritorijai. Projektu jāsaskaņo ar pagasta pašvaldību un Ziemeļvidzemes biosfēras rezervāta administrāciju.

Aizsargjosla

Aizsargjoslu platumi ap purviem Umurgas pagastā:

Nosaukums	Tips*	Kopplatība (ha)	Aizsargjosla (m)
Madiešēnu	A/P	704/157	100
Čužu purvs	A	463,6	
Briežsalas-Saules	A/P	384/74	
Purgaiļu purvs	A	332	

UMURGAS PAGASTA TERITORIJAS PLĀNOJUMS 2005. – 2017.
ar grozījumiem

Ruņu (Jūgu)	P/Z	176/118		
Bisnieku (Godkalna) purvs	A	266	100	
Lielkalnu (Augstrozes)	A	251		
Krogzemu purvs		187,3		
Vanagu	A	149		
Klagata	P	144		
Preiju	A	135		
Puriņu	A	127		
Urbu purvs		100,7		
Iesalkāju	Z	100		20
Rožkalnu	Z	99		
Umurgas	Z	90		
Maizezera (Vilbaku)	A	52		
Paegļu	Z	45		
Tiparu	Z	44		
Mazcēsnieku	Z	42		
Krūciema	A	34		
Krimas	Z	30		
Bedrīšu	A	26		
Tūteļu	Z	22		
Graudiņu	A	20		
Sargu purvs		17,0		

*Tips: A – augstais, Z – zems, P – pārejas

Limbažu rajona kūdras atradnes (uz 1980.gada 1.janvāri)

- 1) Aizsargjoslas precizējamas sadarbībā ar Valsts meža dienestu, nosakot īpašu ciršanas režīmu.
- 2) Aprobežojumus aizsargjoslās ap purviem nosaka saskaņā ar Meža likumu, MK 08.05.2001. izdotajiem noteikumiem Nr.189 "Dabas aizsardzības noteikumi meža apsaimniekošanā".

1.1.2. ŪDENSTILPJU TERITORIJAS

Par Ūdenstilpju teritorijām noteikti dažādas izcelsmes ezeri, dīķi un citas mākslīgās ūdenstilpes, kā arī to palienes.

Lielākās ūdenskrātuves Umurgas pagasta teritorijā ir: Augstrozes Lielezers, Zvejnieku ezers, Melnezers, Maizezers, Līņezers, Bisinieku ezers, Darbnīcu un Estrādes dīķi.

Attīstības mērķi un virzieni

Umurgas pagasta teritorijas plānojumā attēloto ūdenstilpju mērķis ir netraucēti pildīt lomu, kā dabas pamatnes sastāvdaļai, kalpojot iedzīvotāju atpūtai, tūrismam, zivsaimniecībai, kā arī izmantojama kā ūdens ņemšanas vieta saimnieciskajām vajadzībām un ugunsnelaimes likvidēšanai.

Pašreizējā un plānotā izmantošana, aprobežojumi

- 1) Pagasta padomei jānodrošina speciālo informatīvo zīmju izgatavošana un izvietošana paredzētajās vietās.
- 2) Par speciālo informatīvo zīmju saglabāšanu ir atbildīgs zemes īpašnieks, nomnieks vai lietotājs.
- 3) Ezeru un dīķu tiešajai apkārtnē jābūt sabiedriskai, cilvēkiem jābūt iespējai brīvi pārvietoties gar krastu.
- 4) Ūdenstilpju krastos jāievēro tauvas joslu un aizsargjoslu noteikumus.
- 5) Ūdenstilpes izmantošana, kura atrodas valsts aizsardzībā kā dabas pieminekļa kompleksa daļa, jāaskaņo ar Reģionālo vides pārvaldi.
- 6) Ugunsnelaimes gadījumā ikviena Umurgas pagasta ūdenstilpe neatkarīgi no tās piederības izmantojama kā ūdens ņemšanas vieta.
- 7) Pie paredzētajām ūdensņemšanas vietām izbūvēt piebrauktuves ugunsdzēsības automobiļiem atbilstoši Ministru kabineta 2004. gada 17. februāra noteikumiem Nr.82 "Ugunsdrošības noteikumi".
- 8) Jaunas peldvietas izveidošana ir plānota Umurgas ciemā, Estrādes dīķa A krastā.

Aizsargjosla

Saskaņā ar Aizsargjoslu likumu (05.02.1997.) un tā grozījumiem Umurgas teritorijas plānojumā tiek noteiktas aizsargjoslas un likumā noteiktie aprobežojumi šādām ūdenstilpēm:

Latvijas ūdenstilpju klasifikatora kods	Nosaukums	Platība	Aizsargjosla (m)
54016	Augstrozes Lielezers	414	300
52641	Zvejnieku ezers	12,8	50

Pārējām līdz 10 ha lielām ūdenstilpēm tiek noteikta 10 m liela aizsargjosla.

Dauguļu mazezeram (Latvijas ūdenstilpju klasifikatora kods 54019, platība 62,5 ha), kurš atrodas Valmieras rajona Dikļu pagastā un robežojas ar Umurgas pagastu, tiek noteikta 100 m liela aizsargjosla.

1.1.3. ŪDENSTEČU TERITORIJAS

Par Ūdensteču teritorijām Umurgas pagastā noteiktas upes, strauti, meliorācijas grāvji, kā arī upju palienes.

Umurgas pagasta teritorijas lielākās upes: Brasla, Iesala, Mazbriede, Urpele.

Attīstības mērķi un virzieni

Umurgas pagasta teritorijas plānojumā ūdensteces parādītas ar mērķi, lai noteiktu aizsargjoslas, kas samazinātu piesārņojuma negatīvo ietekmi uz ūdens ekosistēmām, novērstu erozijas procesu attīstību, kā arī, lai saglabātu apvidum raksturīgu ainavu, kalpotu iedzīvotāju rekreācijai kā peldvieta, ūdenstūrisma un atpūtas teritorija, gan arī kā ūdens resurss ugunsnelaimes gadījumā.

Pašreizējā un plānotā izmantošana, aprobežojumi

- 1) Uz Umurgas pagasta ūdenstecēm aizliegta hidroelektrostaciju būvniecība.
- 2) Ugunsnelaimes gadījumā ikviena Umurgas pagasta ūdenstilpe neatkarīgi no tās piederības izmantojama kā ūdens ņemšanas vieta.
- 3) Pie paredzētajām ūdensņemšanas vietām izbūvēt piebrauktuves ugunsdzēsības automobiļiem atbilstoši Ministru kabineta 2004. gada 17. februāra noteikumiem Nr.82 "Ugunsdrošības noteikumi".

- 4) Pagasta pašvaldībai jānodrošina speciālo informatīvo zīmju izgatavošana un izvietošana paredzētajās vietās.
- 5) Par speciālo informatīvo zīmju saglabāšanu ir atbildīgs zemes īpašnieks, nomnieks vai lietotājs.
- 6) Upju, ezeru un dīķu tiešajai apkārtnē jābūt sabiedriskai, cilvēkiem jābūt iespējai brīvi pārvietoties gar krastu.
- 7) Ūdensteču krastos jāievēro tauvas joslu un aizsargjoslu noteikumus.

Aizsargjosla

Saskaņā ar Aizsargjoslu likumu (05.02.1997.) un tā grozījumiem Umurgas pagasta upēm tiek noteiktas šādas aizsargjoslas:

Nosaukums	Garums (km)	Aizsargjosla (m)
Brasla	70	100
Iesala	19	50
Mazbriede	19	50
Urpele	12	50

- 1) Pārējām līdz 10 km garām ūdenstecēm tiek noteikta 10 m plata aizsargjosla.
- 2) Ūdensnotekām lauksaimniecībā izmantojamās zemēs tiek noteikta 10 m, plata aizsargjosla abās pusēs, bet meža zemēs 8-10 m plata aizsargjosla atbērtnes pusē.

1.2. APSAIMNIEKOJAMĀS DABAS TERITORIJAS

1.2.1. MEŽSAIMNIECĪBAS TERITORIJAS

Umurgas pagastā meži aizņem 8666 ha jeb 46% no visas teritorijas. Par mežsaimniecības teritorijām uzskatāmas teritorijas, kas klātas ar mežu, kā arī mežu izcirtumi, jaunaudzes un no jauna apmežojamās teritorijas.

Attīstības mērķi un virzieni

Mežsaimniecības teritoriju attīstības mērķis ir ilgtspējīga mežu resursu izmantošana, nesamazinot un neiznīcinot tajos dabīgi mītošo faunu un floru, kā arī mežu teritorijas plānveidīgu apsaimniekošanu, saskaņā ar mežierīcības projektiem.

Svarīgi ir veicināt plānveidīgu mazauglīgo nemeliorēto zemju apmežošanu.

Pašreizējā un plānotā izmantošana, aprobežojumi

- 1) Meža zemes transformācija jebkurā gadījumā var tikt veikta tikai likumdošanas noteiktajā kārtībā.
- 2) Fizisko un juridisko personu, pašvaldības un valsts īpašumā esošās mežsaimnieciskās teritorijas izmantojamas saskaņā ar meža nozares likumdošanu, meža inventarizācijas materiāliem un mežierīcības projektiem.
- 3) Saudzējamo mežu nogabalu saimniecisko izmantošanu nosaka valsts nozīmes īpaši aizsargājamās teritorijas izstrādātie dabas aizsardzības plāni un uz tiem balstīti atbilstoši mežierīcības projekti.
- 4) Apmežojot meliorētas zemes, jāsaņem rajona lauksaimniecības departamenta atzinums par meliorēto platību transformāciju.

1.2.2. STIGU TERITORIJAS

Mežu stigas ir mežsaimniecībā izmantojamās teritorijas, tās veidotas galvenokārt, kā sistēma, lai organizēti apsaimniekotu mežsaimniecības teritorijas. Lielākā daļa no tām atrodas valsts mežu teritorijās.

Attīstības mērķi un virzieni

Meža stigu teritorijas izdalītas ar mērķi tās aizsargāt atbilstoši meža likumdošanai, lai nodrošinātu sakārtotu mežu apsaimniekošanu.

Pašreizējā un plānotā izmantošana, aprobežojumi

- 1) Meža stigu teritorijās var tikt ierīkotas mežu šķērsojošas inženierkomunikāciju līnijbūves un to ekspluatācijas aizsargjoslas, mežu meliorācijas grāvji vai arī mežu ceļu teritorijas.

- 2) Stigu teritoriju likvidācija vai transformācija citos zemes izmantošanas veidos pieļaujama tikai ar Valsts meža dienesta atļauju.
- 3) Nav pieļaujama šo teritoriju aizaugšana ar kokiem un krūmiem.

1.2.3. LAUKSAIMNIECĪBAS ZEMJU TERITORIJAS

Umurgas pagastā lauksaimniecībā izmantojamās zemes aizņem 5821,4 ha jeb 31% no visas teritorijas. No tām aramzemes aizņem 4152,8 ha, ganības 907,1 ha, pļavas 769,6 ha un augļu dārzi 91,9 ha. Pagasta teritorijas plānojumā ir izdalītas lauksaimniecības zemju teritorijas, kas nav augstvērtīgās vai meliorētās. Šajā kategorijā ietilpst ganību, pļavu, tīrumi, augļu dārzu, piemājas dārzu un palīgsaimniecību teritorijas.

Attīstības mērķi un virzieni

Umurgas pagasta teritorijas plānojumā attīlotās lauksaimniecības zemju teritorijas ir izdalītas ar mērķi pēc iespējas paaugstināt to vērtību un izmantot tās ilgtspējīgi tā veicinot lauksaimnieciskās ražošanas stabilizāciju un konkurētspējīgu, videi draudzīgu lauksaimnieciskās ražošanas attīstību. Nacionālas nozīmes lauksaimniecības teritorijas Umurgas pagasta teritorijas plānojumā nav izdalītas.

Pašreizējā un plānotā izmantošana, aprobežojumi

- 1) Zemes īpašnieki un nomātāji nedrīkst pieļaut augsnes auglības samazināšanos un zemes aizaugšanu ar krūmiem.
- 2) Pieļaujama divpusējās mitruma regulēšanas sistēmas ierīkošana.
- 3) Nav pieļaujama patvaļīga zemju izbraukāšana, augsnes auglīgās kārtas noārdīšana vai citāda degradācija.
- 4) Lauksaimniecības zemju transformācija veicama normatīvajos aktos noteiktajā kārtībā. Ziemeļvidzemes biosfēras rezervāta ainavu aizsardzības zonā esošo zemju transformācija jāaskaņo ar rezervāta administrāciju.
- 5) Nemeliorētās lauksaimniecības zemes primārais izmantošanas veids ir laukkopības un lopkopības produkcijas ražošana, bet sekundārais būvniecība lauksaimniecības nozaru un tūrisma vai mežsaimniecības vajadzībām.

Apbūve

- 1) Tiek pieļauta jaunu viensētu ar saimniecības ēkām (ne vairāk kā viena saimniecība uz zemes gabala) izveide un esošo (vecu) viensētu rekonstrukcija.
- 2) Šajās teritorijās jaunveidojamās zemes vienības minimālā pieļaujamā platība tiek noteikta 1 ha bez zemes transformācijas.

1.3. APBŪVES TERITORIJAS

1.3.1. SAVRUPMĀJU APBŪVES TERITORIJAS

Teritorijas plānojumā ir izdalītas esošās un plānotās (atļautās) savrupmāju apbūves teritorijas Umurgas ciemā. Šajā sadaļā iekļaujas arī lauku viensētas.

Attīstības mērķi un virzieni

Veicināt tradicionālās lauku apdzīvotības struktūras attīstību un iedzīvotāju nodrošinājumu ar mājokļiem un sociālo infrastruktūru.

Pašreizējā un plānotā izmantošana, aprobežojumi

Savrupmāju apbūves teritorija izmantojama esošās dzīvojamās apbūves uzturēšanai un paplašināšanai, labiekārtošanas pasākumu veikšanai (atpūtas dārzu izveidei), kā arī saimnieciskām vajadzībām – saimniecības ēku uzturēšanai un celtniecībai, lopkopības, zemkopības un dārzenkopības produkcijas ražošanai, lai ģimenes nodrošinātu ar ikdienā nepieciešamajiem pārtikas produktiem.

Apbūve

- 1) Uz vienas zemes vienības atļauts būvēt vienu savrupmāju vai vienu dvīņu mājas daļu ar saimniecības ēkām.
- 2) Lai veiktu būvniecību plānotajās savrupmāju apbūves teritorijās Umurgas ciemā nepieciešams izstrādāt detālplānojumu.

1.3.2. MAZSTĀVU DZĪVOJAMĀS APBŪVES TERITORIJAS

Umurgas pagasta teritorijas plānojumā ir izdalītas esošās un plānotās (teritorija starp Jauno – U.Sproģa – Mehanizācijas ielām) mazstāvu dzīvojamās apbūves teritorijas Umurgas ciemā.

Attīstības mērķi un virzieni

- 1) Nodrošināt teritorijas esošajām mazstāvu apbūves teritorijām un to labiekārtošanai.
- 2) Primārais zemes izmantošanas mērķis ir dzīvojamā apbūve ar, galvenokārt, divstāvu daudzdzīvokļu (vairāk kā 2-dzīvokļu) namiem ar īres vai privātajiem dzīvokļiem, bet sekundārais – citas šajā teritorijā atļautās izmantošanas, kas parasti izvietojamas dzīvojamo namu pirmajos stāvos un nerada dzīvojamai videi diskomfortu.

Pašreizējā un plānotā izmantošana, aprobežojumi

- 1) Umurgas pagasta esošajās mazstāvu dzīvojamās apbūves teritorijās vides sakārtošanas un labiekārtošanas mērķiem ieteicams izstrādāt šo teritoriju detālplānojumus.
- 2) Sekundārais šo teritoriju ēku atļautās izmantošanas veids dzīvojamo namu pirmajos stāvos ir mazumtirdzniecības un/vai komerciālu pakalpojumu objekti, kā arī sabiedrisko objektu izvietošana, kas pieļaujama ar pašvaldības un attiecīgās ēkas iedzīvotāju piekrišanu.

Apbūve

- 1) Lai veiktu būvniecību plānotajās mazstāvu apbūves teritorijās Umurgas ciemā, obligāti nepieciešams izstrādāt detālplānojumu.
- 2) Projektējot un veicot mazstāvu dzīvojamo namu rekonstrukcijas un renovācijas pasākumus jāievēro pagasta apbūves noteikumi; būvnormatīvi, kuri iekļauti LBN 000- "Būvnormatīvu sarakstā"; ugunsdrošības, sanitārās un vides aizsardzības normas; gāzes un elektrības pieslēgšanas noteikumi; darba drošības un tehniskie noteikumi.
- 3) Būvniecība veicama ievērojot "Būvniecības likumu" (10.08.1995.) un "Vispārīgos būvnoteikumus" (01.04.1997.).

1.3.3. DAUDZSTĀVU DZĪVOJAMĀS APBŪVES TERITORIJAS

Umurgas pagastā netiek plānotas jaunas daudzstāvu dzīvojamās teritorijas, tiek paredzēta vienīgi esošo teritoriju labiekārtošana Umurgas ciemā.

Attīstības mērķi un virzieni

Primārais zemes izmantošanas mērķis ir dzīvojamā apbūve ar trīsstāvu daudzdzīvokļu namiem ar īres vai privātajiem dzīvokļiem, bet sekundārais – citas šajā teritorijā atļautās izmantošanas, kas parasti izvietojamas dzīvojamo namu pirmajos stāvos un nerada dzīvojamai videi diskomfortu.

Pašreizējā un plānotā izmantošana, aprobežojumi

- 1) Umurgas pagasta esošajās daudzstāvu dzīvojamās apbūves teritorijās vides sakārtošanas un labiekārtošanas mērķiem ieteicams izstrādāt šo teritoriju detālplānojumus.
- 2) Sekundārais šo teritoriju ēku atļautās izmantošanas veids dzīvojamo namu pirmajos stāvos ir mazumtirdzniecības un/vai komerciālu pakalpojumu objekti, kā arī sabiedrisko objektu izvietošana.

Apbūve

- 1) Detālplānojumi izstrādājami atbilstoši likumdošanā noteikajā kārtībā.
- 2) Projektējot un veicot daudzstāvu dzīvojamo namu rekonstrukcijas un renovācijas pasākumus jāievēro Noteikumi par Latvijas būvnormatīvu LBN 211- 98 "Daudzstāvu daudzdzīvokļu dzīvojamie nami".
- 3) Projektējot un veicot daudzstāvu dzīvojamo namu rekonstrukcijas un renovācijas pasākumus jāievēro pagasta apbūves noteikumi; būvnormatīvi, ugunsdrošības, sanitārās un vides aizsardzības normas; gāzes un elektrības pieslēgšanas noteikumi; darba drošības un tehniskie noteikumi.
- 4) Būvniecība veicama ievērojot "Būvniecības likumu" (10.08.1995.) un "Vispārīgos būvnoteikumus" (01.04.1997.).

1.3.4. SABIEDRISKO OBJEKTU APBŪVES TERITORIJAS

Teritorijas plānojumā izdalītas esošās sabiedrisko objektu apbūves teritorijas Umurgas ciemā. Kā sabiedrisko objektu apbūves teritorija Umurgas ciemā ir izdalīta Umurgas pamatskola.

Attīstības mērķi un virzieni

Umurgas pagasta teritorijas plānojumā sabiedriskās nozīmes apbūves teritorijas izdalītas ar mērķi nodrošināt valsts un pašvaldības, sabiedrisko organizāciju sociālās un apkalpojošās sfēras nekomerciālu apbūvi.

Pašreizējā un plānotā izmantošana, aprobežojumi

- 1) Sabiedriskās nozīmes objektu apbūves teritorijas nozīmē zemesgabalus, kur primārais zemes, ēkas un citas būves vai tās daļas izmantošanas veids kalpo sabiedriskiem vai sociāliem nolūkiem un ietver valsts un pašvaldības, reliģijas, izglītības, kultūras, zinātnes, ārstniecības, sociālās aprūpes vai citu līdzīgu nekomerciālu iestāžu, mazstāvu (ne vairāk kā 2 stāvu) ēku izvietojumu.
- 2) Sekundārais cita atļautā izmantošana (tirdzniecības un/vai komerciālu pakalpojumu objekts).

Apbūve

- 1) Esošo sabiedriskās nozīmes objektu apbūves teritoriju ievērojamu pārmaiņu gadījumā Umurgas pagasta pašvaldība var pieprasīt izstrādāt detālplānojumu.
- 2) Izvietojot objektus, jāveicina servisa attīstība un jānodrošina sakopta vide. Būvējot vai ierīkojot jaunus sabiedriskos apbūves objektus, jāparedz uzbrauktuves invalīdu un bērnu ratiņiem.
- 3) Zemesgabala minimālā brīvā (zaļā) teritorija tiek noteikta detālplānojumā.
- 4) Jaunceļamai sabiedrisko objektu būvei izstrādā teritorijas labiekārtojuma projektu.

1.3.5. JAUKTAS SABIEDRISKO - DARĪJUMU OBJEKTU APBŪVES TERITORIJAS

Teritorijas plānojumā izdalītas esošās jaukta tipa apbūves teritorijas Umurgas ciemā starp Kļavu – Parka – Jaunās – U.Sproģa ielām.

Attīstības mērķi un virzieni

Umurgas pagasta teritorijas plānojumā jauktas sabiedrisko – darījumu objektu apbūves teritorijas izdalītas sabiedrisku objektu būvniecībai, kā arī uzņēmējdarbības attīstības veicināšanai pašvaldībā, piedāvājot esošajiem un potenciālajiem uzņēmējiem šādas teritorijas.

Pašreizējā un plānotā izmantošana, aprobežojumi

- 1) Jaukta tipa apbūves teritorijās izmantošana paredzēta atbilstoši sabiedrisko un darījumu objektu apbūves teritoriju izmantošanas prasībām.
- 2) Rekonstrējot neizmantotās ēkas tās paredzēts izmantot darījumu objektu un sabiedrisko objektu izvietojumam, šo teritoriju un ēkas galvenokārt paredzot nelielu veikalu, biroju, pakalpojumu un sabiedriskas nozīmes iestāžu darbības nodrošināšanai.

Apbūve

- 1) Jaunas apbūves veidošanai plānotajās jauktas - sabiedrisko darījumu objektu apbūves teritorijās nepieciešams izstrādāt detālplānojumu.
- 2) Būvējot vai ierīkojot jaunus darījumu objektus vai sabiedriskos objektus, jāparedz uzbrauktuves invalīdu un bērnu ratiņiem.
- 3) Zemesgabala minimālā brīvā (zaļā) teritorija tiek noteikta detālplānojumā.

1.3.6. MAZDĀRZIŅU TERITORIJAS

Teritorijas plānojumā izdalītas esošās mazdārziņu teritorijas Umurgas ciemā, [Dārzciemā](#), [Lidlaukiemā](#) un [Mežciemā](#).

Pašreizējā un plānotā izmantošana, aprobežojumi

- 1) Vienīgais plānotās teritorijas izmantošanas veids ir mazdārziņu vajadzībām.
- 2) Ir pieļaujama mazdārziņu teritoriju transformācija savrupmāju apbūvei. Pārbūvēt dārza māju par savrupmāju atļauts, ja ir iespējams ievērot to normatīvo aktu noteikumus un teritorijas izmantošanas un apbūves noteikumus minētās prasības, kas attiecas uz savrupmāju apbūvi, un pēc detālplānojuma izstrādāšanas, kurā paredzēta arī nepieciešamās infrastruktūras izbūve (ūdensapgāde un kanalizācija, atkritumu saimniecība, siltumapgāde, līnijinfrastruktūra u.c.).

1.3.7. RŪPNIECISKĀS RAŽOŠANAS OBJEKTU APBŪVES TERITORIJAS

Mērķis

- 1) Umurgas pagasta teritorijas plānojumā rūpnieciskās ražošanas objektu apbūves teritorijas izdalītas ar mērķi, lai veicinātu pagasta ekonomisko izaugsmi un atsevišķu ražošanas nozaru attīstību.
- 2) Primārais zemes, ēku un būvju izmantošanas mērķis ir rūpnieciskās ražošanas objekti, darbnīcas, noliktavas, transporta uzņēmumi, kuri nerada būtisku kaitējumu videi.

Izmantošana

- 1) Esošajās rūpniecisko ražošanas objektu apbūves teritorijās tiek saglabātas esošās ražotnes un pašreizējā noliktavu izmantošana.
- 2) Paredzot ražošanas virziena un noliktavu izmantošanas izmaiņas, visos gadījumos nepieciešams pagasta pašvaldības saskaņojums, savukārt Reģionālās vides pārvaldes un Vides veselības centra saskaņojums nepieciešams atbilstoši pastāvošajiem normatīvajiem aktiem.
- 3) Būvniecības un būtisku pārmaiņu veikšanas gadījumā esošajās rūpnieciskās ražošanas objektu apbūves teritorijās Umurgas pagasta pašvaldība var pieprasīt izstrādāt detālplānojumu šai teritorijai.

Apbūve

- 1) Jaunveidojamu zemesgabalu minimālo platību un minimālo platumu gar ielu nosaka, izstrādājot detālplānojumu. Detālplānojumā paredz pasākumus zemesgabalu ārpus rūpnieciskās ražošanas apbūves teritorijām aizsardzībai pret trokšņiem un cita veida piesārņojumu.
- 2) Rūpnieciskās ražošanas objektu apbūves teritorijās vizuālās informācijas (norādes, reklāmas stendi) dizains un izvietošana saskaņojama ar pagasta pašvaldību.
- 3) Rekonstruējot esošās ražošanas un noliktavu ēkas, paaugstinātas arhitektoniskās kompozīcijas un apdares prasības tiek noteiktas objektiem, kuri skatāmi no valsts nozīmes ceļiem, kultūras un dabas pieminekļiem, ciemu ielām, izņemot gadījumu, ja tiek ierīkoti skatu aizsedzoši koku un krūmu stādījumi.
- 4) Rūpnieciskās ražošanas objektu un noliktavu apbūves teritorijā aizliegts celt dzīvojamās ēkas.

- 5) Projektējot un būvējot ēkas un būves, jāievēro pagasta apbūves noteikumi; būvnormatīvi, kuri iekļauti LBN 000- "Būvnormatīvu sarakstā"; ugunsdrošības, sanitārās un vides aizsardzības normas; gāzes un elektrības pieslēgšanas noteikumi; darba drošības un tehniskie noteikumi.
- 6) Būvniecība veicama ievērojot "Būvniecības likumu" (10.08.1995.) un "Vispārīgos būvnoteikumus" (01.04.1997.).

1.3.8. LAUKSAIMNIECISKĀS RAŽOŠANAS APBŪVES TERITORIJAS

Kā lauksaimnieciskās ražošanas teritorija Umurgas pagastā ir noteikta z/s "Jaunarāji" plānotā ferma uz kadastra numuru 66800040176.

Attīstības mērķi un virzieni

Lauksaimnieciskās ražošanas apbūves teritorijas izdalītas ar mērķi saglabāt un veicināt Umurgas pagastā esošo lauksaimnieciskās ražošanas, pārstrādes un servisa attīstību, lai paaugstinātu vietējās lauksaimniecības produkcijas pievienoto vērtību un nodrošinātu servisa pakalpojumus pašvaldības teritorijā.

Pašreizējā un plānotā izmantošana, aprobežojumi

- 1) Teritorija izmantojama lauksaimnieciskās produkcijas ražošanas (t.sk., siltumnīcu, putnu un lopu fermu), noliktavu, pagrabu, saldētavu ierīkošanai, kā arī lauksaimniecības pārstrādes un pirmapstrādes uzņēmumu (lopu kautuvju) izveidošanai.
- 2) Teritorija izmantojama lauksaimniecības tehnikas mehānisko darbnīcu un kalšu uzturēšanai.
- 3) Esošo lauksaimnieciskās ražošanas un servisa uzņēmumu teritoriju ievērojamu pārmaiņu gadījumā Umurgas pagasta pašvaldība var pieprasīt izstrādāt detālplānojumu.

Apbūve

- 1) Lauksaimnieciskās ražošanas un servisa objektu apbūves teritorijās vizuālās informācijas (norādes, reklāmas stendi) dizains un izvietošana saskaņojama ar pagasta pašvaldību.
- 2) Projektējot un būvējot lauksaimnieciskās ražošanas un servisa objektus jāievēro pagasta apbūves noteikumi; būvnormatīvi, kuri iekļauti LBN 000- "Būvnormatīvu sarakstā"; ugunsdrošības, sanitārās un vides aizsardzības normas; gāzes un elektrības pieslēgšanas noteikumi; darba drošības un tehniskie noteikumi.

- 3) Rekonstruējot esošās lauksaimnieciskās ražošanas un servisa objektu ēkas, paaugstinātas arhitektoniskās kompozīcijas un apdares prasības tiek noteiktas objektiem, kuri skatāmi no valsts nozīmes ceļiem, kultūras un dabas pieminekļiem, ciemu ielām, izņemot gadījumu, ja tiek ierīkoti skatu aizsedzoši stādījumi.
- 4) Lauksaimnieciskās ražošanas un servisa objektu apbūves teritorijā aizliegts celt dzīvojamās ēkas.
- 5) Būvniecība veicama ievērojot *Būvniecības likumu* (10.08.1995) un *Vispārīgos būvnoteikumus* (01.04.1997).

1.4. TRANSPORTA UN INŽENIERINFRASTRUKTŪRAS TERITORIJAS

1.4.1. TRANSPORTA TERITORIJAS

1.4.1.1. VALSTS AUTOCEĻU TERITORIJAS

Umurgas pagasta teritorijas plānojumā valsts autoceļi parādīti atbilstoši esošajai situācijai. Jaunas teritorijas plānojumā valsts autoceļiem netiek paredzētas, jo "Valsts autoceļu tīkla saglabāšanas un attīstības valsts nacionālā programma 2000 – 2015.gadiem" neparedz jaunu autoceļu būvniecību Umurgas pagastā.

Attīstības mērķi un virzieni

Umurgas pagasta teritorijas plānojumā valsts autoceļi izdalīti, lai skaidri parādītu to rezervēto teritoriju, ieskaitot ceļa nodalījuma joslu un aizsargjoslu, līdzās citiem zemes izmantošanas veidiem.

Pašreizējā un plānotā izmantošana, aprobežojumi

- 1) Saskaņā ar likumu "Par autoceļiem" 2. un 4. pantu valsts autoceļi un to zemes ar visām šo autoceļu kompleksā ietilpstošajām būvēm ir Latvijas Republikas īpašums, kas nodots valsts ceļu dienesta īpašumā un izmantojama transportlīdzekļu satiksmei ar noteikto ātrumu, normatīvos paredzētajām slodzēm un gabarītiem.
- 2) Valsts autoceļu izmantošanas kārtību nosaka likums "Par autoceļiem", "Ceļu satiksmes likums".
- 3) Valsts autoceļu aizsargjosla paliek zemju lietotāju rīcībā un tiek izmantotas, ievērojot likuma Par autoceļiem un Aizsargjoslu likuma noteikumus
- 4) Ja ir nepieciešamība veidot jaunu pieslēgumu valsts autoceļam, gar valsts autoceļiem teritorijai ne mazākai kā starp raksturīgiem teritorijas elementiem (mežs, upe, esoša apbūve, esošs ceļa pieslēgums utt.), nepieciešams izstrādāt detālplānojumu. Detālplānojumā jāiestrādā teritorijas apbūves vienību pieslēgšanu valsts autoceļu tīklam atbilstoši normatīvajām prasībām par pieslēguma punktu savstarpējiem attālumiem (to savstarpēju attālināšanu vismaz līdz LVS 190-2/A 1:2002 "Ceļu vienlīmeņa mezgli" tabulas 0.2. "Ceļu klasifikācija" kolonnā "8 a" definētajam minimumam), veidojot paralēlos ceļus vai ielas gar valsts autoceļiem.

Aizsargjosla

Saskaņā ar "Aizsargjoslu likumu" (05.02.1997.) un tā grozījumiem Umurgas pagasta teritorijas plānojumā tiek noteiktas aizsargjoslas un likumā noteiktie aprobežojumi 6 valsts autoceļiem (skatīt tabulu):

Autoceļa šķira	Indekss	Nosaukums	Nodalījuma joslas platums (m)	Aizsargjoslas platums (m)
1.šķira	P-11	Kocēni-Limbaži-Tūja	27	60
1.šķira	P-14	Umurga-Cēsis	27	60
2.šķira	V-126	Rotenbergi-Kaijas-Rucka	19	30
2.šķira	V-148	Vējiņi-Iesalkājas	19	30
2.šķira	V-166	Valmiera-Dikļi-Augstroze	19	30
2.šķira	V-195	Dauguļi-Rozula	19	30

1.4.1.2. PAŠVALDĪBAS AUTOCEĻU TERITORIJAS

Umurgas pagasta teritorijas plānojumā pašvaldības autoceļi parādīti atbilstoši esošajai situācijai (skatīt tabulu). Tie stiepjas gandrīz 114 km garumā. Plānojumā jaunas teritorijas pašvaldības autoceļiem netiek paredzētas, jo esošo ceļu tīkls atbilst esošajām un plānotajām aktivitātēm Umurgas pagastā. Izņēmums varētu būt plānotās savrupmāju apbūves teritorijas, kur jauni autoceļi varētu parādīties izstrādājot detālplānojumus.

Nr.p.k.	Ceļa (ielas) nosaukums	Garums (km)	Grupa
13-1	Indrāni-Egles	2,65	I
13-2	Vainiži-Veķeņi	3,40	
13-3	Lauciņi-Kubulnieki	6,30	
13-20	Vēži-Kaijas	2,80	II
13-21	Vainiži-Zviedrukalni	2,85	
13-22	Telši-Jaunkalni	3,70	
13-23	Sīji-Jaunzemnieki	4,45	
13-24	Druviņas-Lieplejas	1,40	
13-25	Imantas-Kungkalni	1,95	
13-50	Ausekļi-Taumeži	0,90	III
13-51	Palejas-Dreimaņi	2,65	
13-52	Pilskalni-Kārkliņi	1,90	
13-53	Mazunguri-Maizezers	0,80	
13-54	Avotkalni-Unguri	0,75	
13-55	Egles-Umurga	1,20	
13-56	Ķeņi-Rogas	1,20	
13-57	Umurga-Strēlnieki	1,30	
13-58	Koltūzis-vecais pagrabs	1,45	
13-59	Galdniecība-Auri	0,58	
13-60	Iesalkāja-Villīši	3,70	
13-61	Tīrumķeizari-Jaunozoli	0,70	
13-62	Strēlnieki-Stirnas	0,90	

UMURGAS PAGASTA TERITORIJAS PLĀNOJUMS 2005. – 2017.
ar grozījumiem

13-63	Lauciņi-kapi-Avotiņi	4,50	III
13-64	Vējiņi-Lejzvejnieki	0,90	
13-65	Valmieras ceļš-attīrīšanas iek.	0,10	
13-66	Bangas-Krūciemi	1,25	
13-67	Sīji-Rožkalni	0,30	
13-68	Tabari-Vasariņas	2,20	
13-69	Šarlotes-Ošlejas	0,60	
13-70	Augstrozes-Zaltenes	1,10	
13-71	Valmieras šos.-Lielezers	1,00	
13-72	Slavenes-Krogzemji	0,90	
13-73	Umurga-Gravas	0,20	
13-74	Veckraukļi-Tāšas	1,10	
13-75	Ferma-Pīļi	0,85	
13-76	Krocas-Klētnieki-Laigas	1,85	
13-77	Rotas-Kļavas	1,15	
13-78	Augstrozes-Čužas	1,00	
13-79	Avoti-Skaistkalni	0,70	
13-80	Ķīmenes-Purmaļi	1,05	
13-81	Pēterēni-Maznēķeni	0,60	
13-82	Kubulnieki-Klāmaņi	0,55	
13-83	Valmieras ceļš-Pudas	0,50	
13-84	Lejnieki-Krieviņi	0,15	
13-85	Pāji-Mūrnieki	0,40	
13-86	Valmieras ceļš-Ozoli	0,90	
13-87	Valmieras ceļš-Liepkalni	0,45	III
13-88	Rožkalni-Jonīši	0,60	
13-89	Mazkītas-Kalnkrūciemi	2,40	
13-120	Kūts iela	0,34	IV
13-121	Kraujas iela	0,57	

UMURGAS PAGASTA TERITORIJAS PLĀNOJUMS 2005. – 2017.
ar grozījumiem

13-122	Ezera iela	0,60	
13-123	Krasta iela	0,34	
13-124	Dīķa iela	0,45	
13-125	Kļavu iela	0,40	
13-126	Parka iela	0,30	
13-127	Jaunā iela	0,56	
13-128	Mehanizācijas iela	0,20	
13-129	Akācijas iela	0,13	
13-130	Cēsu iela	0,70	
13-131	U.Sproģa iela	1,16	
13-132	Cūku iela	0,37	
13-133	Dārzu iela	0,17	
13-134	Ganību iela	0,20	
13-135	Skolas iela	0,25	
13-150	Ķīvītes-Kaijciems	5,80	
13-151	Dreimaņi-Emestiņi	3,10	
13-152	Kunkalni - Vasariņas	1,70	
13-153	Lieplejas-Jaunlapaiņi	3,70	
13-154	Jaunzemi-Ķirras	1,30	
13-155	Kalnkrūciemi-Lejaskrūciemi	1,00	
13-156	Ošlejas-Ābelītes	0,70	
13-157	Stirnas-Mazcēsnieki	1,70	
13-158	Kaijas-Stādaudzētava	2,00	
13-159	Purgaiļi-Krimas	1,70	
13-160	Piķi-Gravas	1,20	
13-161	Čužas-Dreimaņi	1,30	
13-162	Liepiņas-Kārkliņi	1,60	
13-163	Taumeži-Umurgkalns	1,60	
13-164	Jaunkrauli-Lībieši	2,20	

UMURGAS PAGASTA TERITORIJAS PLĀNOJUMS 2005. – 2017.
ar grozījumiem

13-165	Cēskalni-Bībjī	1,60	V
--------	----------------	------	---

Šajā sadaļā ietilpst arī pašvaldības pārziņā esošās pagasta ielas Umurgā, Lidlauka ciemā, Mežaciemā un Dārzciemā.

ielas nosaukums	Garums	Segums
Umurgas ciema ielas		
Cēsu iela	0,78	Asfaltbetons
Krasta iela	0,38	Asfaltbetons
Ezera iela	0,60	Asfaltbetons
Kraujas iela	0,57	Asfaltbetons
Kūts iela	0,36	Grants
Cūku iela	0,40	Grants
Ganību iela	0,26	Grants
Dārza iela	0,20	Asfaltbetons
U. Sproģa iela	1,30	Asfaltbetons
Jaunā iela	0,59	Grants
Nehanizācijas iela	0,51	Asfaltbetons
Akācijas iela	0,30	Asfaltbetons
Parka iela	0,48	Grants
Dīķa iela	0,45	Grants
Skolas iela	0,25	Asfaltbetons
Kļavu iela	0,40	Grants
Lidlauka ciema ielas		
Naktsvijoļu iela	0,11	Grants
Cidoniju iela	0,11	Grants
Ķiršu iela	0,11	Grants
Tulpju iela	0,11	Grants
Ceriņu iela	0,11	Grants
Mežaciema ielas		
Zemeņu iela	0,17	Grants

UMURGAS PAGASTA TERITORIJAS PLĀNOJUMS 2005. – 2017.
ar grozījumiem

Aveņu iela	0,23	Grants
Dārzciema ielas		
Garā iela	1,40	Grants
Niedru iela	0,80	Grants
Stārķu iela	0,50	Grants
Ievu iela	0,35	Grants
Kalna iela	0,30	Grants
Pļavu iela	0,20	Grants
Līduma iela	0,45	Grants
Eglu iela	0,45	Grants
Klusā iela	0,40	Grants
Liepkalnu iela	0,20	Grants
Pūpolu iela	0,50	Grants
Dzegužu iela	0,55	Grants
Meža iela	0,30	Grants
Īsā iela	0,10	Grants
Papardes iela		Grants

Attīstības mērķi un virzieni

Umurgas pagasta teritorijas plānojumā pašvaldības autoceļi izdalīti, lai skaidri parādītu to rezervēto teritoriju, ieskaitot aizsargjoslu, līdzās citiem zemes izmantošanas veidiem.

Pašreizējā un plānotā izmantošana, aprobežojumi

- 1) Saskaņā ar likumu "Par autoceļiem" 2. un 4. pantu pašvaldību ceļi un to zemes ar visām šo autoceļu kompleksā ietilpstošajām būvēm ir Umurgas pašvaldības īpašums un izmantojams transportlīdzekļu satiksmei ar noteikto ātrumu, normatīvos paredzētajām slodzēm un gabarītiem.
- 2) Pašvaldības ceļu un ielu uzturēšanas un izmantošanas kārtību nosaka likums "Par autoceļiem" (02.04.1992.) un "Ceļu satiksmes likums", kā arī Satiksmes ministrijas pavēle Nr.52 "Par pagastu, uzņēmumu un māju ceļu būvniecības, remonta un uzturēšanas pārraudzības nolikuma apstiprināšanu" (01.06.1992.).

- 3) Pašvaldības ceļu un ielas zemes nodalījuma joslas (ielām - sarkanās līnijas josla) zeme ir pašvaldības īpašumā un šajā joslā aizliegts veikt jebkādus darbus bez pašvaldības atļaujas.

Aizsargjosla

- 1) Saskaņā ar "Aizsargjoslu likumu" (05.02.1997.) un tā grozījumiem Umurgas pagasta teritorijas plānojumā tiek noteikta 30 m aizsargjosla un likumā noteiktie aprobežojumi visiem pašvaldības autoceļiem.
- 2) Ciemos aizsargjosla gar ielām un autoceļiem tiek atzīmēta zemes gabalu plānos kā sarkanā līnija (esoša vai projektēta ielas robeža) un būvlaide (līnija, kas nosaka attālumu no sarkanās līnijas līdz apbūvei).

1.4.1.3. PĀRĒJO AUTOCEĻU TERITORIJAS

Umurgas pagasta teritorijas plānojumā pārējie autoceļi (mežsaimniecību ceļi, māju pievadceļi) parādīti atbilstoši esošajai situācijai. Kā plānotie VAS "Latvijas valsts meži" uzņēmuma meža ceļi attēloti "Melnezera ceļš", "Melku ceļš" un "Zviedrukalna ceļš".

Attīstības mērķi un virzieni

Umurgas pagasta teritorijas plānojumā pārējie autoceļi parādīti, lai informētu par to atrašanās vietu un izmantošanas nosacījumiem.

Pašreizējā un plānotā izmantošana, aprobežojumi

- 1) Saskaņā ar likumu "Par autoceļiem" (02.04.1992) 2. un 4. pantu māju un uzņēmumu ceļi un to zemes ar visām šo autoceļu kompleksā ietilpstošajām būvēm ir attiecīgās juridiskās vai fiziskās personas īpašums un izmantojams transportlīdzekļu satiksmei ar noteikto ātrumu, normatīvos paredzētajām slodzēm un gabarītiem.
- 2) Māju un uzņēmumu ceļu uzturēšanas un izmantošanas kārtību nosaka likums "Par autoceļiem" (02.04.1992) un "Ceļu satiksmes likums" (01.10.1997.), kā arī Satiksmes ministrijas pavēle Nr.52 "Par pagastu, uzņēmumu un māju ceļu būvniecības, remonta un uzturēšanas pārraudzības nolikuma apstiprināšanu" (01.06.1992.).

1.4.1.4. GĀJĒJU UN VELOSIPĒDISTU CELIŅU TERITORIJAS

Umurgas pagasta teritorijas plānojumā ir atzīmētas esošās gājēju celiņu teritorijas Umurgas ciemā, kā arī tiek plānots velosipēdistu celiņš gar 1.šķiras valsts autoceļu P-11 Kocēni – Limbaži - Tūja.

Attīstības mērķi un virzieni

Parādīt teritorijas plānojumā plānotos gājēju un velosipēdistu celiņus, rezervējot tiem nepieciešamo teritoriju, dodot iespēju plānoto veloceļu izbūvi virzīt uz lielāka mēroga projektiem.

Pašreizējā un plānotā izmantošana, aprobežojumi

- 1) Tās tiek plānotas gan vietējo iedzīvotāju ērtībām, gan arī reģiona velotūristu piesaistei. Vienlaikus paaugstinot drošību uz valsts un pašvaldības autoceļiem.
- 2) Jaunu gājēju celiņu vai veloceļu izbūvei izstrādā detālplānojumu.
- 3) Būvējot gājēju un velosipēdistu celiņus, jāuzstāda norādes un zīmes, kas vienlaikus varētu kalpot arī kā tūrisma informācijas zīmes.

1.4.2. INŽENIERINFRASTRUKTŪRAS TERITORIJAS

1.4.2.1. ELEKTROLĪNIJU UN TO BŪVJU TERITORIJAS

Umurgas pagasta teritorijas plānojumā atbilstoši esošajai situācijai parādītas esošās 20 kV elektrolīnijas un transformatori.

Attīstības mērķi un virzieni

Umurgas pagasta teritorijas plānojumā elektrolīniju un to būvju teritorijas parādītas, lai informētu par to atrašanās vietu, aizsargjoslu un izmantošanas nosacījumiem.

Pašreizējā un plānotā izmantošana, aprobežojumi

- 1) Šo teritoriju izmantošana paredzēta elektrolīniju un to būvju izvietošanai.
- 2) Elektrolīniju un to būvju teritorijās iespējama arī telekomunikāciju līniju un būvju izbūve. Šīs teritorijas var atrasties arī autoceļu teritorijās vai zem tiem, kā arī šķērsot viena otru pa gaisu
- 3) Autoceļu, elektrolīniju, telekomunikāciju līniju būvniecības gadījumā nepieciešama iesaistīto pušu saskaņojumi būvniecībai, ja tiek skarta kāda no iepriekšminētajām teritorijām.

Aizsargjosla

Aizsargjoslām gar elektriskajiem tīkliem ir šāds minimālais platums:

- 1) Gar elektrisko tīklu gaisvadu līnijām - zemes gabals un gaisa telpa šīs līnijas augstumā, ko norobežo nosacītas vertikālas plaknes katrā pusē no malējā vada elektrisko tīklu gaisvadu līnijām ar nominālo spriegumu:
 - līdz 20 kilovoltiem - 10 metru,
 - no 20 kilovoltiem līdz 110 kilovoltiem - 20 metru
- 2) Gar elektrisko tīklu gaisvadu līnijām apdzīvotās vietās - zemes gabals un gaisa telpa šīs līnijas augstumā, ko norobežo nosacītas vertikālas plaknes katrā pusē no malējā vada elektrisko tīklu gaisvadu līnijām ar nominālo spriegumu:
 - līdz 20 kilovoltiem - 2 metri,
 - no 20 kilovoltiem līdz 110 kilovoltiem - 4 metri
- 3) Gar elektrisko tīklu kabeļu līnijām - zemes gabals vai gaisa telpa, ko norobežo nosacītas vertikālas plaknes kabeļu līnijas katrā pusē 1 metra attālumā no kabeļu līnijas ass;
- 4) Ap elektrisko tīklu sadales iekārtām, fīderu punktiem, transformatoru apakšstacijām - zemes gabals un gaisa telpa 1 metra attālumā katrā pusē no šo iekārtu nožogojuma vai to visvairāk izvirzīto daļu projekcijas uz zemes vai grīdas virsmas.
- 5) Saskaņā ar "Aizsargjoslu likumu" (05.02.1997.) un tā grozījumiem jāievēro likumā noteiktie aprobežojumi visās Elektrolīniju un to būvju teritorijās.

1.4.2.2. TELEKOMUNIKĀCIJU UN TO BŪVJU TERITORIJAS

Umurgas pagasta teritorijas plānojumā telekomunikāciju un to būvju teritorijās parādīti telekomunikāciju starpcentrāļu kabeļi telefonu līnijas, kā arī SIA "Latvijas mobilais telefons" radiatorņi uz kadastra Nr. 66800050211 un 66800010476.

Šo teritoriju apbūvējamā daļa kartēs ir attēlota kā inženierinfrastruktūras teritorijas, bet līnijuveida objekti kā inženierkomunikācijas.

Attīstības mērķi un virzieni

Umurgas pagasta teritorijas plānojumā telekomunikāciju un to būvju teritorijas parādītas, lai informētu par to atrašanās vietu, aizsargjoslu un izmantošanas nosacījumiem.

Pašreizējā un plānotā izmantošana, aprobežojumi

- 1) Šo teritoriju izmantošana paredzēta telekomunikāciju līniju un būvju izvietošanai, t.sk. arī mobilo sakaru nodrošināšanai.
- 2) Telekomunikāciju un to būvju teritorijās iespējama arī elektrolīniju un to būvju izbūve. Šīs teritorijas var atrasties arī autoceļu teritorijās vai zem tiem, kā arī šķērsot viena otru pa gaisu.
- 3) Autoceļu, elektrolīniju, telekomunikāciju līniju būvniecības gadījumā nepieciešama iesaistīto pušu saskaņojumi būvniecībai, ja tiek skarta kāda no iepriekšminētajām teritorijām.

Aizsargjosla

- 1) Aizsargjoslām gar telekomunikāciju līnijām ir šāds minimālais platums:
 - a) gar pazemes kabeļu, gaisvadu un radiofrikācijas telekomunikāciju līnijām - zemes gabals un gaisa telpa telekomunikāciju līnijas augstumā, ko norobežo nosacītas vertikālas plaknes telekomunikāciju līnijas katrā pusē 2,5 metru attālumā no pazemes kabeļu līnijas vai no gaisvadu līnijas ass;
 - b) ap virszemes un pazemes telekomunikāciju kabeļu līniju neapkalpojamiem pastiprināšanas punktiem - zemes gabals un gaisa telpa telekomunikāciju līnijas augstumā, ko norobežo nosacīta vertikāla plakne, kas atrodas 3 metru attālumā no pastiprināšanas punkta vai no tā apvaļņojuma robežas;
 - c) stīgām mežu masīvos un stādījumos, kur koku augstums nav lielāks par 4 metriem, - 2,5 metri katrā pusē no līnijas ass līdz koku zariem;
 - d) stīgām mežu masīvos un stādījumos, kur koku augstums ir lielāks par 4 metriem,- 3,5 metri katrā pusē no līnijas ass līdz koku zariem;
 - e) vietās, kur iespējami bieži koku krišanas gadījumi, stigas platums nedrīkst būt mazāks par stādījumu vidējo augstumu katrā telekomunikāciju līnijas pusē. Atsevišķi koki vai koku grupas, kas aug stigas malās, jānocērt, ja to augstums ir lielāks nekā stādījumu vidējais augstums.
- 2) Saskaņā ar "Aizsargjoslu likumu" (05.02.1997.) un tā grozījumiem jāievēro likumā noteiktie aprobežojumi visās Telekomunikāciju un to būvju teritorijās.

1.4.2.3. ŪDENSAPGĀDES UN TO BŪVJU TERITORIJAS

Kā esošās ūdensapgādes un to būvju teritorijas ir artēziskie urbumi, kas kartēs ir attēloti kā punktveida objekti.

Attīstības mērķi un virzieni

- 1) Umurgas pagasta teritorijas plānojumā dzeramā ūdens artēziskie urbumi izdalīti ar mērķi, lai pagasta iedzīvotājus nodrošinātu ar kvalitatīviem dzeramā ūdens resursiem, atbilstoši normatīvajos aktos noteiktajām prasībām.
- 2) Umurgas pagasta teritorijas plānojumā ūdensapgādes un to būvju teritorijas izdalītas ar mērķi aizsargāt tās un būtu iespējams plānot jaunas apbūves teritorijas.

Pašreizējā un plānotā izmantošana, aprobežojumi

Artēziskā ūdens kā vērtīga resursa ilgtspējīgas izmantošanas, kā arī urbumu ierīkošanas dārgo izmaksu dēļ būtu nepieciešams apzināt vai precizēt visu Umurgas pagastā esošo artēzisko urbumu tehnisko un efektivitātes stāvokli, lai būtu iespējams noskaidrot šo urbumu tālāko izmantošanu (skatīt tabulu):

Ūdens artēziskie urbumi

Adrese	Valsts ģeoloģijas dienesta DB Nr.	Urbuma dziļums, m	Urbšanas gads	Urbuma tagadējais statuss
z/s "Slavenes"	8842	77	2003	Darbojošs
m. "Viesturi"	8975	75	2003	Darbojošs
Ciem. Umurga centrā (Tīmanis)	13999	121	1983	Darbojošs
Umurgas skola	13875	115	1973	Darbojošs
Bij. Augstrozes mežniecības atpūtas bāze	16968	110	1973	Darbojošs
Bij. Vaināžu 8-gad skola	18475	95	1970	Darbojošs
f. "Drreimaņi"	18469	80	1969	Darbojošs
f. "Rotas"	17140	130	1966	Darbojošs
f. "Krustkalni"	17129	90	1964	Neizmanto
Ciem. Umurgas centrā	17127	112	1961	Darbojošs

UMURGAS PAGASTA TERITORIJAS PLĀNOJUMS 2005. – 2017.
ar grozījumiem

f. "Pīķi"	17119	242,6	1956	Darbojošs
f. "Telši"	11129	108,9	1955	Darbojošs
f. "Šarlotes"	20140	110	1980	Darbojošs
Apdz.vieta "Serkuļi"	18473	90	1965	Neizmanto
f. "Umurgkalni"	11119	111,1	1962	Neizmanto
m. "Birzmalas"	11130	75	1961	Neizmanto
f. "Mūrnieki"	17128	102,4	1953	Neizmanto

Valsts ģeoloģijas dienests, 2004

Aizsargjosla

- 1) Centralizētajam ūdensvadam Umurgā tiek noteikta 5 m plata ekspluatācijas aizsargjosla katrā pusē no cauruļvada malas atbilstoši "Aizsargjoslu likumam" (05.02.1997.).
- 2) Ap izmantojamiem dzeramā ūdens artēziskajiem urbumiem tiek noteikta stingra režīma 50 metrus plata aizsargjosla un saskaņā ar MK noteikumiem Nr.43 "Aizsargjoslu ap ūdens ņemšanas vietām noteikšanas metodika" (20.01.2004.) tiem ir saistoši šajos noteikumos minētās aizsardzības prasības.

1.4.2.4. NOTEKŪDEŅU UN TO BŪVJU TERITORIJAS

Kā esošās ūdensapgādes un to būvju teritorijas ir izdalītas attīrīšanas iekārtas un kanalizācijas notekūdeņu cauruļvadi Umurgas ciemā.

Tuvākajos 12 gados pagasta pašvaldība plāno paplašināt attīrīšanas ietaišu jaudu un modernizēt to darbību Umurgas ciemā.

Šo teritoriju apbūvējamā daļa kartēs ir attēlota kā inženierinfrastruktūras teritorijas, bet līnijveida objekti kā inženierkomunikācijas.

Attīstības mērķi un virzieni

Plānotās notekūdeņu un to būvju teritorijas tiek paredzētas ar mērķi nodrošināt plānoto savrupmāju apbūves teritoriju apkalpošanu Umurgas ciemā.

Pašreizējā un plānotā izmantošana, aprobežojumi

- 1) Umurgas pagasta teritorijas plānojums nosaka, ka ap attīrīšanas ietaisēm tiek noteikta aizsargjosla visā notekūdeņu attīrīšanas ierīču un būvju izdalītajā teritorijā, kurā ir spēkā aprobežojumi atbilstoši Aizsargjoslu likumam.
- 2) Atbilstoši MK noteikumiem Nr. 736 "Noteikumi par ūdens resursu lietošanas atļauju" (23.12.2003.) nosaka ierīkot un regulāri aizpildīt kanalizācijas sistēmas tehniskās pases.
- 3) Pagasta pašvaldība nodrošina attīrīšanas ietaišu bioloģisko apauguma izņemšanu un kanalizācijas notekūdeņu septiķu tīrīšanu Umurgas pašvaldības apkalpotajās vietās.

1.5. LABIEKĀRTOTAS KOPLIETOŠANAS TERITORIJAS

1.5.1. LABIEKĀRTOTA KOPLIETOŠANAS TERITORIJA

Labiekārtotas koplietošanas teritorijas (parki, skvēri, publiski laukumi un citas teritorijas, kuras tiek koptas un apsaimniekotas) ir plānotās teritorijas Umurgas ciemā ap Estrādes dīķi.

Kā parku teritorijas Umurgas pagastā izdalītas Augstrozes baznīcas parks un Augstrozes muižas parks.

Augstrozes baznīcas parku ir paredzēts paplašināt. Šī teritorija un Umurgas baznīcas parks ir paredzēta kā plānotā parka teritorija.

Attīstības mērķi un virzieni

Šīs teritorijas parādītas ar mērķi saglabāt un uzturēt to rekreatīvo raksturu un īpašības, kā arī lai rezervētu teritorijas publisko funkciju veikšanai.

Pašreizējā un plānotā izmantošana, aprobežojumi

- 1) Jāuzlabo un jāpilnveido esošās teritorijas, uzlabojot to labiekārtojumu.
- 2) Plānotajām dabas pamatnes teritorijām jāparedz sabalansēti aizsardzības pasākumi šīs zonas ilgtspējīgai izmantošanai.
- 3) Plašāku jaunveidojamo teritoriju plānošanai ieteicams izstrādāt detālplānojumu, kur sabiedriskajā apspriešanā varētu iezīmēties arī vietējo iedzīvotāju vēlmes.
- 4) Parka teritoriju sakopšanai un uzturēšanai jānotiek saskaņā ar parka īpašnieka izstrādātu attīstības plānu.

1.5.2. TŪRISMA UN REKREĀCIJAS TERITORIJAS

Rekreācijas teritorijas ir teritorijas, kurās apbūve nav primārais izmantošanas veids, bet izmantošana lielākā vai mazākā mērā, atkarībā no attiecīgās izbūves teritorijas daļas specifikas, ir saistīta ar rekreāciju, tūrismu vai kvalitatīvas dabas vides nodrošināšanu. Tās ir teritorijas, kas brīvi pieejamas sabiedrībai, un var ietvert ar rekreāciju saistītas ēkas un būves.

Umurgas pagastā kā plānotās rekreācijas teritorijas ir izdalītas teritorijas gar Augstrozes Lielezera dienvidu krastu, kā arī teritorija ap Augstrozes baznīcu. Tā kā plānotās rekreācijas teritorijas atrodas Ziemeļvidzemes biosfēras rezervāta Augstrozes dabas lieguma zonā, tad visas darbības, kas saistītas ar šīs zonas izmantošanu saskaņojamas ar Ziemeļvidzemes biosfēras rezervāta administrāciju.

Izmantošana un galvenie veicamie pasākumi

- 1) Rekreācijas teritoriju izmantošana var notikt saskaņā ar pamatizmantošanas veidu, izņemot darbības, kas var samazināt šīs teritorijas rekreatīvo vērtību.
- 2) Šajās teritorijās ieteicams uzstādīt tūrisma informācijas norādes, izstrādāt šo teritoriju attīstības projektus.

1.5.3. KAPSĒTU TERITORIJAS

Pagastā darbojas divas kapsēta – Umurgas kapi un Augstrozes kapi. Uz šo brīdi tās spēj veikt savas funkcijas jaunu kapsētu veidošana nav paredzēta.

Umurgas pagastā nav dzīvnieku kapsēta un šādu kapsētu nav plānots iekārtot.

Attīstības mērķi un virzieni

Umurgas teritorijas plānojumā kapsēta izdalīta ar mērķi, saglabāt esošo kapsētu kā pagasta iedzīvotāju apbedījumu teritoriju, kā arī kultūrvēsturisku vērtību.

Pašreizējā un plānotā izmantošana, aprobežojumi

Umurgas pagasta teritorijas plānojums nosaka, ka ap kapsētām tiek noteikta 300 metrus plata aizsargjosla no kapsētas teritorijas robežas ārējās malas.

1.6. TERITORIJAS UN OBJEKTI AR ĪPAŠU STATUSU

1.6.1. ĪPAŠI AIZSARGĀJAMĀS DABAS TERITORIJAS

Umurgas pagasts ietilpst Ziemeļvidzemes biosfēras rezervātā un tajā atrodas visas biosfēras rezervāta zonas. Visstingrākie nosacījumi attiecas uz Augstrozes dabas lieguma zonu, kurā būvniecība pieļaujama atbilstoši pašvaldības teritorijas plānojumam, ievērojot normatīvajos aktos un dabas aizsardzības plānā (ja tāds ir) noteikto kārtību un ierobežojumus.

Daļa no Umurgas pagasta teritorijas ietilpst Ziemeļvidzemes biosfēras rezervāta ainavu aizsardzības zonas – “Limbaži - Augstroze”, bet pārējā teritorija neitrālajā zonā. Ainavu aizsardzības zona ir noteikta, lai saglabātu Ziemeļvidzemei raksturīgo kultūrvides ainavu, tūrisma un atpūtas resursus un samazinātu antropogēno ietekmi uz dabas lieguma zonu, vienlaikus veicinot ilgtspējīgu teritorijas attīstību un sabalansētu dabas resursu izmantošanu.

Īpašuma lietošanas tiesību aprobežojumus dabas lieguma zonā un ainavu aizsardzības zonā nosaka MK 10.10.2000. izdotie noteikumi Nr.353 “Ziemeļvidzemes biosfēras rezervāta individuālie aizsardzības un izmantošanas noteikumi”. Šo teritoriju izmantošana veicama saskaņā ar likumu “Par Ziemeļvidzemes biosfēras rezervātu” (30.12.1997.); MK noteikumiem Nr.415 “Īpaši aizsargājamo dabas teritoriju vispārējie aizsardzības un izmantošanas noteikumi” (22.07.2003.).

Neitrālā zona ir noteikta, lai veicinātu intensīvu un ilgtspējīgu dabsaimniecību. Neitrālajā un ainavu aizsardzības zonā meži apsaimniekojami pēc vispārējā kārtībā apstiprinātiem meža apsaimniekošanas plāniem.

Umurgas pagastā atrodas 3 dabas liegumi, kas vienlaikus ir arī Natura 2000 teritorijas - Maizezera dabas liegums, Klagatu purva dabas liegums, un daļa Purgaiļu purva dabas lieguma.

Uz šīm teritorijām attiecas MK noteikumi Nr.212 “Noteikumi par dabas liegumiem” (15.06.1999.) un MK noteikumi Nr.415 “Īpaši aizsargājamo dabas teritoriju vispārējie aizsardzības un izmantošanas noteikumi” (22.07.2003.).

Plānošanas dokumentiem, kas var būtiski ietekmēt Eiropas nozīmes aizsargājamās dabas teritorijas (Natura 2000), saskaņā ar likuma “Par ietekmes uz vidi novērtējumu” (14.10.1998.) jāveic stratēģiskais ietekmes uz vidi novērtējums.

1.6.2. VALSTS UN VIETĒJĀS NOZĪMES DABAS OBJEKTI UN TO TERITORIJAS

Umurgas pagastā atrodas šādi valsts nozīmes dabas pieminekļi:

Nosaukums	Aizsardzības kategorija
Jāņkalnu ozols	Dižkoks
Birzgaļu ozols	Dižkoks
Indrānu pīlādzis	Dižkoks
Lejaskrūciemu 1.vītols	Dižkoks
Lejaskrūciemu 2.vītols	Dižkoks
Lejaskrūciemu 3.vītols	Dižkoks
Lejaskrūciemu 4.vītols	Dižkoks
Druviņu ozols	Potenciālais dižkoks
Vilbaku purvs	Purvs

Umurgas pagastā atrodas šādi vietējās nozīmes dabas pieminekļi:

Nosaukums	Aizsardzības kategorija
Jāņzemnieku ozols	Dižkoks
Bulduru ozoli	Dižkoks
Bulduru ozols	Dižkoks
Ozols	Dižkoks
3 ozoli	Dižkoks
Ozols	Dižkoks
Jāņa Mārtiņa ozols	Dižkoks
4 Pumpura ozoli	Dižkoks
J.Neikena ozols	Dižkoks
Ozols	Dižkoks
Ozols	Dižkoks
Ozols	Dižkoks
Ozoli – 2	Dižkoks
Osis	Dižkoks

UMURGAS PAGASTA TERITORIJAS PLĀNOJUMS 2005. – 2017.
ar grozījumiem

Ozoli – 3	Dižkoks
Ozols	Dižkoks
Ozols	Dižkoks
Vītols	Dižkoks
Lāču purvs	Purvs
Briežsalas purvs	Purvs

Pašreizējā un plānotā izmantošana, aprobežojumi

Valsts un vietējās nozīmes dabas objektu teritorijās zemes izmantošana notiek atbilstoši pastāvošajiem MK 22.07.2003. noteikumiem Nr.415 "Īpaši aizsargājamo dabas teritoriju vispārējie aizsardzības un izmantošanas noteikumi" par dabas pieminekļiem.

1.6.3. AIZSARGĀJAMO MIKROLIEGUMU UN BIOTOPU TERITORIJAS

Umurgas pagastā atrodas 11 īpaši aizsargājami meža iecirkņi:

Nosaukums	Kategorija
Biotiski vērtīga mežaudze-aizsargājamo augu, sēņu, ķērpju un dzīvnieku sugu meža biotops	Īpaši aizsargājams meža iecirknis
Aizsargājamo putnu sugu meža biotops-melnais stārķis 4.kv. 18.nogab.	Īpaši aizsargājams meža iecirknis
Aizsargājamo putnu sugu meža biotops-mazais ērglis 19.kv. 11.,13-20.nogab.	Īpaši aizsargājams meža iecirknis
Aizsargājamo putnu sugu meža biotops-melnais stārķis 9.kv. 8., 9., 12.-17., 20., 22., 25.-38., 10 kv. 8.-13., 24.-29. nogabali	Īpaši aizsargājams meža iecirknis
Aizsargājamo putnu sugu meža biotops-melnais stārķis 27.kv. 9.-11., 14., 15., 29 kv. 1.- 4. nogabali	Īpaši aizsargājams meža iecirknis
Aizsargājamo putnu sugu meža biotops-melnais stārķis 20.kv. 4., 6.-8., 10., 11. nogabali	Īpaši aizsargājams meža iecirknis
Aizsargājamo putnu sugu meža biotops-melnais stārķis 35.kv. 31., 37.kv. 7., 38.kv. 1.-5., 9., 10. nogabali	Īpaši aizsargājams meža iecirknis
Aizsargājamās putnu riesta vietas – Nr. 226; 3,0 ha	Īpaši aizsargājams meža iecirknis

UMURGAS PAGASTA TERITORIJAS PLĀNOJUMS 2005. – 2017.
ar grozījumiem

	iecirknis
Aizsargājamas putnu riesta vietas – Nr. 227; 3,0 ha	Īpaši aizsargājams meža iecirknis
Aizsargājamas putnu riesta vietas – Nr. 228; 5,0 ha	Īpaši aizsargājams meža iecirknis
Aizsargājamas putnu riesta vietas – Nr. 230; 5,0 ha	Īpaši aizsargājams meža iecirknis
Aizsargājamas putnu riesta vietas – Nr. 229; 4,0 ha	Īpaši aizsargājams meža iecirknis

1.6.4. VALSTS AIZSARGĀJAMIE KULTŪRAS PIEMINEKĻI UN TO TERITORIJAS

Umurgas pagasta teritorijas plānojumā norādīti šādi valsts un vietējās nozīmes dabas pieminekļi (iekļauti Valsts aizsargājamo kultūras pieminekļu sarakstā, apstiprināti ar LR KM 29.10.1998. rīkojumu nr.128):

Valsts aizsardz. Nr.	Pieminekļu vērtības grupa	Pieminekļa veids	Pieminekļa nosaukums	Pieminekļa atrašanās vieta	Pieminekļa datējums
1482.	Valsts nozīmes	Arheoloģija	Vainižu pilskalns	Bij. Vainižu muižā	
1483.	Vietējās nozīmes	Arheoloģija	Zviedru cepure-viduslaiku nocietinājums	Pie Bērtuļiem	
1484.	Valsts nozīmes	Arheoloģija	Ezerleju senkapi (Tēvu kalns)	Pie Ezerlejām	
1485.	Valsts nozīmes	Arheoloģija	Liepleju Elku ozoli (Upuru ozoli) – kulta vieta	Pie Lieplejām	
1486.	Valsts nozīmes	Arheoloģija	Piltiņkalns - pilskalns	Pie Mežciemiem	
1487.	Valsts	Arheoloģija	Tūtaļu senkapi	Pie Mūrniekiem un	

UMURGAS PAGASTA TERITORIJAS PLĀNOJUMS 2005. – 2017.
ar grozījumiem

	nozīmes			bij. Tūtaļiem	
1488.	Valsts nozīmes	Arheoloģija	Ozolnieku senkapi	Pie Ozolniekiem	
1489.	Vietējās nozīmes	Arheoloģija	Valnis – sens ceļa uzbērums	Pie Ozolniekiem	
1490.	Valsts nozīmes	Arheoloģija	Augstrozes viduslaiku pils	Pie Pilskalniem	
1491.	Valsts nozīmes	Arheoloģija	Zviedrukalna senkapi	Pie Zviedrukalniem	
6454.	Valsts nozīmes	Arhitektūra	Umurgas luterāņu bazn. ar žogu	Umurgā	1596. 1859.
3949.	Valsts nozīmes	Māksla	Altāris	Umurgas luterāņu baznīcā	18.gs IIp.
3951.	Valsts nozīmes	Māksla	Kancele	Umurgas luterāņu baznīcā	18.gs IIp.
1492.	Valsts nozīmes	Arheoloģija	Vainižu viduslaiku pils	Vainižos pie Pilskalniem	

Umurgas pagasta teritorijas plānojumā izdalīti (attēloti kartē Umurgas pagasta plānotā (aļļautā) teritorijas izmantošana) arī projektētie (plānotie) valsts un vietējās nozīmes kultūras pieminekļi:

Pieminekļu vērtības grupa	Pieminekļa veids	Pieminekļa nosaukums	Pieminekļa atrašanās vieta	Pieminekļa datējums
Vietējās nozīmes	Arhitektūra	Umurgas mācītājmuižas apbūve	Umurga	19.gs 2.puse
Valsts nozīmes	Arhitektūra	Umurgas mācītājmuižas klēts	Umurga	19.gs 2.puse
Vietējās nozīmes	Arhitektūra	Umurgas kapu kapliča	Umurgas kapi	19.gs. beigas
Vietējās nozīmes	Arhitektūra	Augstrozes luterāņu baznīca	Augstroze	1858.gads

Vietējās nozīmes	Arhitektūra	Augstrozes muižas apbūve	Augstroze	19.gs. vidus
Valsts nozīmes	Arhitektūra	Augstrozes muižas klēts	Augstroze	19.gs. vidus, 1890.gads
Vietējās nozīmes	Arhitektūra	Vainižu muižas apbūve	Vainiži	18.gs. 19.gs.
Vietējās nozīmes	Arhitektūra	Vainižu muižas kungu māja	Vainiži	18.gs.
Vietējās nozīmes	Arhitektūra	Vainižu muižas dzirnavas - krogs	Vainiži	18.gs.

Attīstības mērķi un virzieni

- 1) Valsts nozīmes kultūras pieminekļi izdalīti ar mērķi saglabāt tā zinātnisko, kultūrvēsturisko un estētisko vērtību.
- 2) Valsts nozīmes kultūras pieminekļu primārie izmantošanas mērķi ir zinātnes, izglītības un kultūras vajadzībām.
- 3) Projektētie valsts un vietējās nozīmes kultūras pieminekļi izdalīti ar mērķi parādīt kultūras pieminekļus, kuri drīzumā varētu iegūt arī oficiālu aizsardzības statusu, tādējādi rēķinoties ar tiem jau šobrīd.
- 4) Lai saglabātu savā teritorijā esošos kultūrvēsturiskos pieminekļus, pašvaldībai būtu aktīvi jāgatavo investīciju projekta pieteikumi.
- 5) Atsevišķi kultūras pieminekļi būtu iekļaujami tūrisma aprītē, tomēr vienlaicīgi būtu jādomā arī par to, lai tas nepasliktinātu pieminekļa fizisko stāvokli.
- 6) Katram arhitektūras piemineklim vajadzētu izveido tā apsaimniekošanas noteikumus.

Pašreizējā un plānotā izmantošana, aprobežojumi

- 1) Valsts un vietējās nozīmes kultūras pieminekļu apsaimniekošana jāveic atbilstoši likumam "Par kultūras pieminekļu aizsardzību" (12.02.1992.).
- 2) No pašvaldību budžetiem iedala līdzekļus saimnieciski neizmantojamu vietējās nozīmes kultūras pieminekļu konservācijai un restaurācijai, saskaņā ar likumu "Par kultūras pieminekļu aizsardzību" (12.02.1992.).

Apbūve

Kultūrvēsturisko pieminekļu rekonstrukcija un pārbūve pieļaujama tikai saskaņojot to ar Valsts kultūras pieminekļu aizsardzības inspekciju.

Aizsargjosla

Aizsargjosla (aizsardzības zona) ap kultūras pieminekļiem ir 500 metri. Projektētajiem (plānotajiem) valsts un vietējās nozīmes kultūras pieminekļiem aizsargjosla netiek noteikta.

1.6.5. CIEMU ADMINISTRATĪVĀS ROBEŽAS UN TERITORIJAS

Umurgas pagasta teritorijas plānojumā tiek noteiktas 4 ciemu administratīvās robežas – Umurga (1.pielikums), Dārzciems (2.pielikums), Lidlauka ciems (3.pielikums) un Mežaciems (4.pielikums). Plānojot Umurgas pagasta teritorijas attīstību tiek paredzēta Umurgas ciema administratīvās teritorijas paplašināšanās (1.pielikums).

1.7. PĀRĒJĀS TERITORIJAS

1.7.1. KARJERU IZSTRĀDES TERITORIJAS

Umurgas pagastā atrodas šādas smilts un grants atradnes:

Nosaukums	Krājumi (tūkst. m ³)	Veids
Sārumi II	8257,2	Smilts grants atradnes
Sārmes I	251,7	
Umurga 1	156,4	
Sārmes 1	107,5	Smilts atradnes
Vecezeri	6,4	

Valsts ģeoloģijas dienests; 1999

Neviens Umurgas pagasta karjers netiek oficiāli izmantots.

Umurgas pagastā atrodas Zvejnieku sapropeļa atradne, kuras platība ir 12,5 ha, bet kopējie krājumi 875 tūkst. m³.

Attīstības mērķi un virzieni

Umurgas pagasta teritorijas plānojumā attēlotie karjeri norādīti ar mērķi, lai parādītu pašreizējās un prognozētās pagasta teritorijā esošās smilts, grants un sapropeļa ieguves vietas ar tajos atlikušajiem krājumiem.

Pašreizējā un plānotā izmantošana, aprobežojumi

Karjeru izstrāde veicama atbilstoši likumam "Par valsts zemes dzīlēm" un Ministru kabineta noteikumiem Nr. 307 "Valsts nozīmes derīgo izrakteņu un atradņu kā arī valsts nozīmes zemes dzīļu nogabalu izmantošanas kārtība" (05.09.2000.) un Ministru kabineta noteikumiem Nr.239 "Zemes dzīļu izmantošanas noteikumi" (08.07.1997.).

1.7.2. REKULTIVĒJAMĀS TERITORIJAS

Par rekultivējamām teritorijām uzskatāmas tādas plānotās rekultivācijas jeb sakopšanas teritorijas, kur ir radusies nepievilcīga ainava, dabas pamatnes vai kādas no saimniecībā un apbūvē izmantojamām teritorijām degradācija, piesārņošana cilvēka darbības rezultātā. Umurgas pagastā tāda ir izgāztuve teritorija pie Umurgas ciema ZA robežas.

1.7.3. ĢEODĒZISKIE ATBALSTA PUNKTI

Attīstības mērķi un virzieni

Aizsargjoslas ap ģeodēziskajiem punktiem ir noteiktas, lai nodrošinātu ģeodēzisko punktu ilgstošu saglabāšanos un stabilitāti.

Aizsargjosla

- 1) Aizsargjosla ap ģeodēzisko punktu ir vienu metru plata zemes josla no ģeodēziskā punkta konstrukcijas ārējās malas. Kartē tā nav attēlota.

- 2) Aizsargjoslās ap ģeodēziskajiem punktiem iekļaujami tie zemes gabali, kuros atrodas ģeodēziskie atbalsta punkti, kā arī vismaz vienu metru plata zemes josla no ģeodēziskā punkta konstrukcijas ārējās malas.

II TERITORIJAS ATTĪSTĪBAS MĒRĶI UN VIRZIENI

Umurgas pagasta teritorijas attīstības mērķis ir veicināt pagasta ilgtspējīgu un līdzsvarotu attīstību, kas maksimāli izmantojot vietējos resursus, pagastā attīstītu uzņēmējdarbību, nodrošinot harmonisku reģiona attīstību un veicinot reģiona iedzīvotāju labklājība līmeņa pieaugumu. Lai to realizētu teritorijas plānojumā tiek noteikti šādi galvenie uzdevumi attīstības mērķa sasniegšanai:

1. Izglītība.

Lai visu pirmsskolas vecuma bērnu attīstība tiktu pedagoģiski pareizi veicināta pirmsskolas bērni iestādēs, ģimenēs, bērnu patversmē, pirmsskolas bērni iestāžu pedagoģiskajiem darbiniekiem jābūt profesionāli labi sagatavotiem, jānodrošina iespēja iegūt nepieciešamās zināšanas vecākiem, jāpanāk sabiedrības prasīgums un ģimeņu atbildības paaugstināšana. Skolā jāievieš modernas mācīšanas metodes, krasi jāpalielina izglītības mērķiem izmantojamo līdzekļu apjoms. Skolai jāklūst par vietējo kultūrizglītības centru. Jādod iespējas skolēniem un pieaugušajiem iegūt zināšanas un iemaņasursos, kuri orientēti uz darba tirgus pieprasījumu.

2. Autoceļi.

Veicināt autoceļu seguma uzlabošanu.

3. Pagastā jāattīsta sociālā infrastruktūra atbilstoši demogrāfiskajai situācijai.

4. Tūrisma infrastruktūras izveide pie Augstrozes ezera.

5. Lauksaimniecības attīstība.

Sevišķi lopkopības, ražošanas bāzes atjaunošana, izveidošana.

6. Mežsaimniecības attīstība.

Koksnes pārstrādes uzņēmumu darbības orientēšanās uz konkurētspējīgas produktu ražošanas. Mežu apsaimniekošanas kvalitātes paaugstināšana.

7. Pagastā ir jāattīsta un jāievieš moderna sakaru sistēma un informācijas tehnoloģijas.

Pagasta iedzīvotāji ir jānodrošina ar kvalitatīviem sakaru pakalpojumiem.

III TERITORIJAS PLĀNOJUMA RISINĀJUMU APRAKSTS UN PAMATOJUMS

Umurgas pagasta teritorijas plānojums ir pašvaldības administratīvās teritorijas plānojums, kurā parādīta teritorijas pašreizējā izmantošana, noteikta plānotā (atļautā) izmantošana un izmantošanas aprobežojumi ar ilgtermiņa perspektīvu uz 12 gadiem.

Plānojums ir izstrādāts saskaņā ar likumu "Teritorijas plānošanas likums" (22.05.2002.), Ministru kabineta noteikumiem Nr. 34 "Vietējās pašvaldības teritorijas plānošanas noteikumi" (13.01.2004.), kā arī pamatojoties uz:

- 1) Umurgas pagasta padomes 2004. gada 21. janvāra sēdes protokols Nr.1 par Umurgas pagasta teritorijas plānojuma izstrādāšanu
- 2) Umurgas pagasta padomes 2004. gada 25. februāra sēdes protokols Nr.2 par Umurgas pagasta teritorijas plānojuma izstrādāšanu
- 3) LR valsts zemes dienesta Vidzemes reģionālās nodaļa nosacījumiem (06.07.2004. Nr. 1-7.3./639)
- 4) VAS Latvenergo augstsprieguma tīkli nosacījumiem (13.07.2004. Nr. 212100-11-869)
- 5) VAS Latvenergo filiāles ziemeļu elektriskie tīkli nosacījumiem(01.07.2004. Nr. 688/22)
- 6) A/s Latvijas Gāze nosacījumiem (21.07.2004. Nr. 14-1-1/1356)
- 7) SIA Lattelekom nosacījumiem (07.07.2004. Nr. 29.1-3/132)
- 8) BO VAS Latvijas autoceļu direkcija Limbažu nodaļa nosacījumiem (04.08.2004. Nr. 19-43)
- 9) LR Valsts kultūras pieminekļu aizsardzības inspekcijas nosacījumiem (19.04.2004. Nr. 07-06/744)
- 10) Limbažu rajona padomes nosacījumiem (15.04.2004. Nr. 1-5.1/81)
- 11) Valmieras reģionālās vides pārvaldes nosacījumiem (16.07.2004. Nr. 6.31./4323)
- 12) BO VAS Veselības statistikas un medicīnas tehnoloģijas aģentūra nosacījumiem (17.06.2004. Nr. 462)
- 13) Valsts ugunsdzēsības un glābšanas dienesta Limbažu brigāde nosacījumiem (21.04.2004. Nr. 1.9./77.)
- 14) Ziemeļvidzemes biosfēras rezervāta administrācijas nosacījumiem (11.08.2004. Nr. 236)

15) Vidzemes attīstības aģentūras Vidzemes plānošanas reģiona attīstības padomes ieteikumiem (27.12.2004. Nr. 1-7/614)

16) SIA Latvijas Mobilais Telefons sniegto informāciju. (02.06.2004. Nr. Z/2471)

levērojot izmaiņas Latvijas likumdošanā, teritorijas plānojums izstrādāts ņemot vērā MK noteikumu Nr.34 "Vietējās pašvaldības teritorijas plānojuma noteikumi" (13.01.2004.) prasības.

Umurgas pagasta teritorijas plānojumā ir iekļautas sekojošas sastāvdaļas:

1. Paskaidrojuma raksts, kurā ir dots Umurgas pagasta pašreizējās teritorijas izmantošanas apraksts, kā arī doti galvenie attīstības mērķi un virzieni.

2. Grafiskā daļa, kas sastāv no kartogrāfiskajiem materiāliem, kuros atbilstoši noteiktajiem teritorijas zemes izmantošanas mērķiem un ierobežojumiem ir attēlota pagasta teritorijas pašreizējā un plānotā (atļautā) teritorijas izmantošana mērogā 1:10000, Umurgas, Dārziema, Lidlauka ciema un Mežaciema pašreizējā un plānotā (atļautā) teritorijas izmantošana mērogā 1:5000, kā arī tematiskās kartes mērogā 1: 50000.

3. Teritorijas izmantošanas un apbūves noteikumi, kas detalizēti nosaka pašvaldības un citu zemes īpašnieku un lietotāju tiesības un pienākumus attiecībā uz zemes gabalu izmantošanu un to saistīto apbūvi.

4. Pārskats par vietējās pašvaldības teritorijas plānojuma izstrādi, kurā apkopota informācija par pašvaldības lēmumiem, sabiedriskās apspriešanas materiāli, institūciju sniegtā informācija, nosacījumi un atzinumi, dažādi ziņojumi un cita informācija, kas izmantota vietējās pašvaldības teritorijas plānojuma izstrādei.

Plānojums ir izstrādāts Umurgas pagasta padomei sadarbojoties ar SIA GIS Projekts.

Umurgas pagasta teritorijas plānojums izstrādāts analizējot Valsts zemes dienesta kadastra datus: kadastra datu bāzi un kartogrāfisko attēlu mērogā M 1:1000, kā arī vietējo speciālistu domas un ieceris. Plānojuma izstrādāšanai un kartogrāfiskā materiāla sagatavošanai izmantotas Valsts zemes dienesta sagatavotās Umurgas pagasta vienkāršotā topogrāfiskā karte mērogā M 1:10000, kā arī citi informācijas avoti.

Pagasta plānojumam tika nolemts lietot ģeogrāfiskās informācijas sistēmu, kurā apkopot visu iespējamo kartogrāfisko informāciju par pagasta teritoriju, piesaistot tai datu bāzes un turpmāk arī ar zemes izmantošanu saistītos reģistrus. Līdz ar to pirmais un svarīgākais posms bija kvalitatīvas digitālās pamatkartes (vektordatu) izveidošana mērogā 1 : 10 000. Šādu karšu Umurgas teritorijai nav – tā jāveido no jauna kompilējot:

- 1) Latvijas satelītkarti mērogā 1: 50 000 (rastrs)
- 2) LR Valsts zemes dienesta Kadastra karti mērogā 1:10 000 (vektordati)
- 3) LR Valsts zemes dienesta Ortofoto uzņēmumus mērogā 1:10 000 (rastrs)
- 4) bij. PSRS armijas sagatavotās topogrāfiskās kartes mērogā 1 : 10 000 (rastrs)

Saņemot un iepazīstoties ar pieejamajiem digitālo karšu materiāliem tika konstatēti neparedzēti lieli priekšdarbi datu korigēšanai ar dažādu ĢIS programmu palīdzību, lai šī digitālā informācija būtu izmantojama plānošanas vajadzībām:

Izejas materiālus bija nepieciešams pārstrukturēt loģiskos un izmantojamos slāņu virknējumos, tā lai ar datiem būtu iespējams operēt pa grupām u.c.

Par principiālu pieeju tiek uzskatīta kartes radīšana ciešā sadarbībā ar pagasta vietējiem speciālistiem tā padarot šo materiālu "dzīvu" un radot kartei atbildīgo lietotāju loku, kas ir būtiski darba turpināšanai.

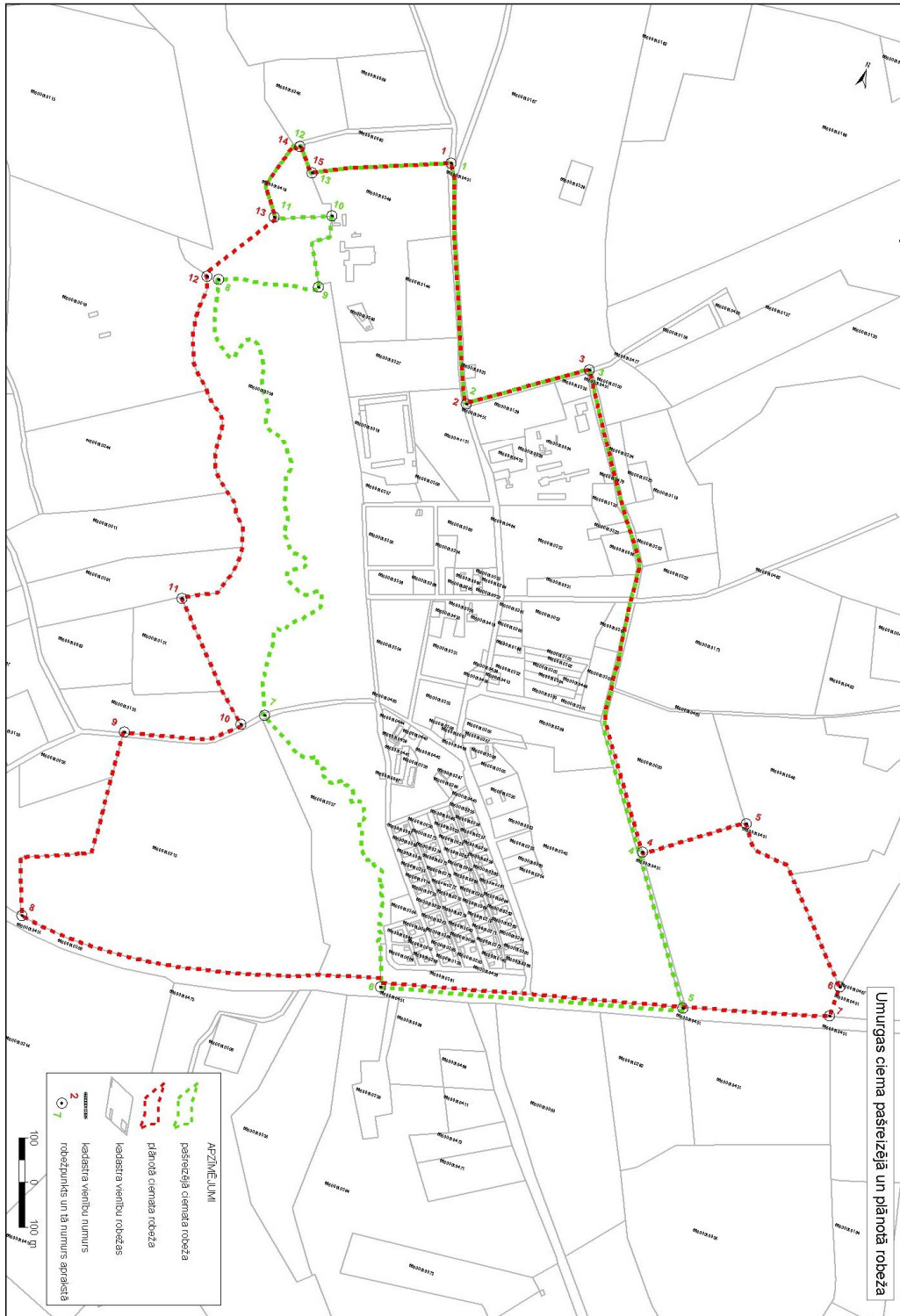
Umurgas pagasta teritorijas plānojuma grozījumu izstrādes gaitā ievēroti Ministru kabineta 2009. gada 6.oktobra noteikumi Nr. 1148 "Vietējās pašvaldības teritorijas plānošanas noteikumi".

Umurgas pagasta teritorijas plānojuma grozījumos paredzēta agrocelulozes papīra un bioenerģijas ražotnes būvniecība. Jāatzīmē, ka paredzētajai darbībai veikts ietekmes uz vidi novērtējums (Vides pārraudzības valsts biroja 2007.gada 18.junijā devis atzinumu Nr. 5 par paredzētās darbības ietekmes uz vidi novērtējuma noslēguma ziņojumu, kurā citu starpā ietverti obligātie nosacījumi un turpmākajā projektēšanā veicamie pasākumi). Lai īstenotu ražotnes būvniecību, nepieciešams mainīt nekustamā īpašuma „Teikas” (zemes kadastra Nr.6680 002 0041) atļauto teritorijas izmantošanu uz rūpnieciskās ražošanas objektu apbūves teritoriju.

PIELIKUMI

1.pielikums

Limbažu rajona Umurgas pagasta Umurgas ciema pašreizējā un plānotā robeža



Limbažu rajona Umurgas pagasta Umurgas ciema pašreizējās robežas apraksts

Robežposmu Nr. pēc plāna	Pa kādiem plāna situācijas elementiem robeža noteikta
1-2	No zemes īpašuma (kadastra Nr. 66800010001) krustpunkta ar zemes īpašumiem (kadastra Nr. 66800010093, kadastra Nr. 66800010349) uz dienvidiem pa zemes īpašuma (kadastra Nr. 66800010451) austruma robežu līdz zemes īpašuma (kadastra Nr. 66800010477) krustpunktam.
2-3	Uz austrumiem pa zemes īpašuma (kadastra Nr. 66800010477) ziemeļu robežu līdz zemes īpašumu (kadastra Nr. 66800010093, kadastra Nr. 66800010349) krustpunktam.
3-5	Uz dienvidiem pa zemes īpašuma (kadastra Nr. 66800010477) austrumu robežu līdz 1. šķiras ceļa P-11 Kocēni-Limbaži-Tūja (kadastra Nr. 66800010386) un zemes īpašuma (kadastra Nr. 66800010467) krustpunktam.
5-6	Uz rietumiem pa 1. šķiras ceļa P-11 Kocēni-Limbaži-Tūja (kadastra Nr. 66800010386) ziemeļu robežu līdz zemes īpašumu (kadastra Nr. 66800010361, kadastra Nr. 66800010337) krustpunktam.
6-8	Uz ziemeļiem gar Estrādes un Darbnīcu dīķu austrumu krastu līdz Darbnīcu dīķa ziemeļu galam.
8-9	Uz austrumiem pa kājnieku ceļiņu līdz zemes īpašumu (kadastra Nr. 66800010359, kadastra Nr. 66800010349) krustpunktam.
9-10	Uz ziemeļiem pa zemes īpašuma (kadastra Nr. 66800010349) rietumu robežu līdz zemes īpašumu (kadastra Nr. 66800010349, kadastra Nr. 66800010419, kadastra Nr. 66800010359) krustpunktam.
10-11	Uz rietumiem pa zemes īpašuma (kadastra Nr. 66800010419) dienvidu robežu līdz zemes īpašumu (kadastra Nr. 66800010419, kadastra Nr. 66800010359) krustpunktam.
11-12	Uz ziemeļiem pa zemes īpašuma (kadastra Nr. 66800010419) rietumu robežu līdz zemes īpašumu (kadastra Nr. 66800010419, kadastra Nr. 66800010248, kadastra Nr. 66800010359,) krustpunktam.
12-13	Uz dienvidiem pa zemes īpašuma (kadastra Nr. 66800010419) austrumu robežu līdz zemes īpašumu (kadastra Nr. 66800010419, kadastra Nr. 66800010349, kadastra Nr. 66800010093,) krustpunktam.
13-1	Uz austrumiem pa zemes īpašuma (kadastra Nr. 66800010349) ziemeļu robežu līdz zemes īpašumu (kadastra Nr. 66800010001, kadastra Nr. 66800010093, kadastra Nr. 66800010349) krustpunktam.

Limbažu rajona Umurgas pagasta Umurgas ciema plānotās robežas apraksts

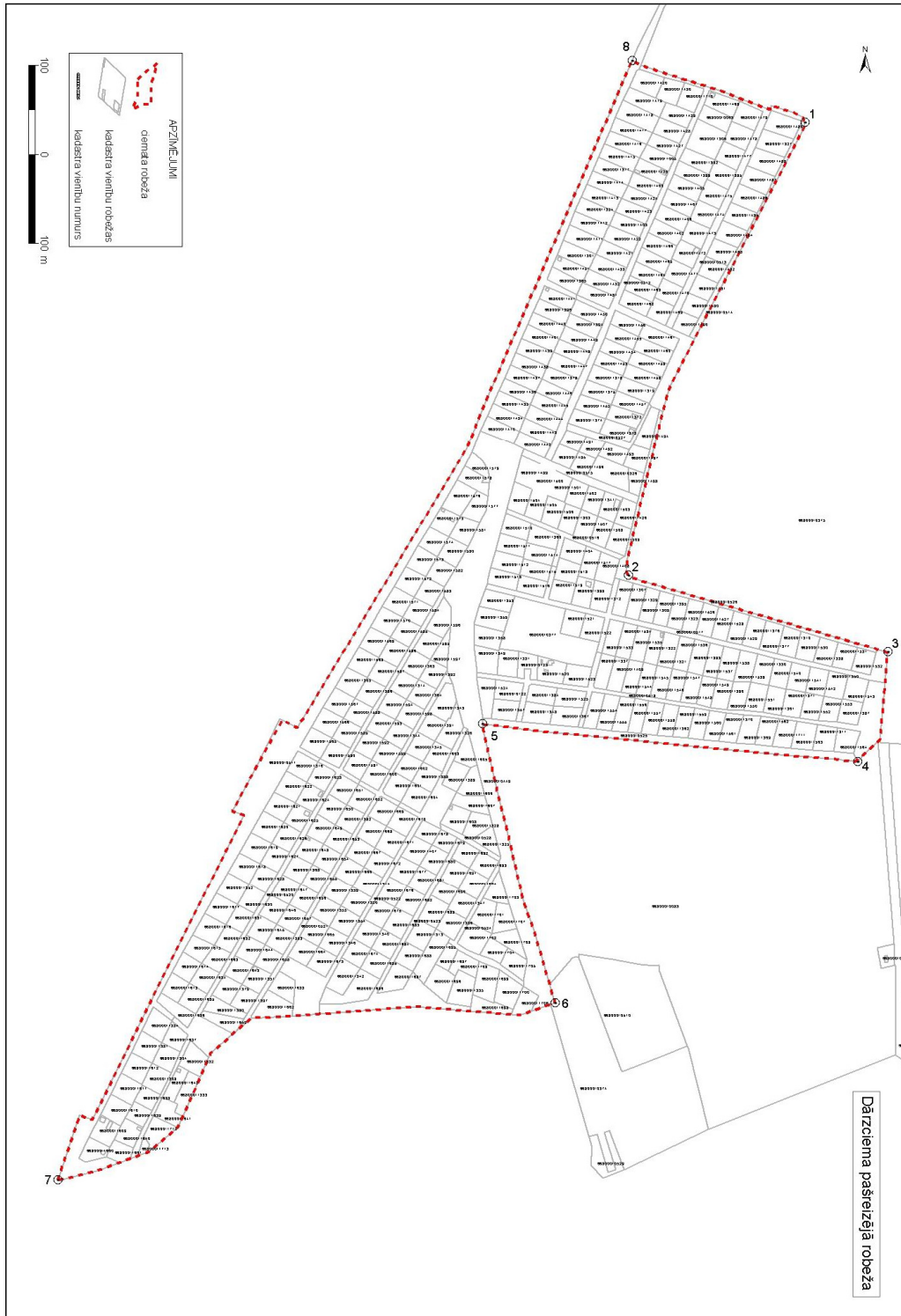
Robežposmu Nr. pēc plāna	Pa kādiem plāna situācijas elementiem robeža noteikta
1-2	No zemes īpašuma (kadastra Nr. 66800010001) krustpunkta ar zemes īpašumiem (kadastra Nr. 66800010093, kadastra Nr. 66800010349) uz dienvidiem pa zemes īpašuma (kadastra Nr. 66800010451) austruma robežu līdz zemes īpašuma (kadastra Nr. 66800010477) krustpunktam.

UMURGAS PAGASTA TERITORIJAS PLĀNOJUMS 2005. – 2017.
ar grozījumiem

2-3	Uz austrumiem pa zemes īpašuma (kadastra Nr. 66800010477) ziemeļu robežu līdz zemes īpašumu (kadastra Nr. 66800010093, kadastra Nr. 66800010349) krustpunktam.
3-4	Uz dienvidiem pa zemes īpašuma (kadastra Nr. 66800010477) austrumu robežu līdz zemes īpašumu (kadastra Nr. 66800010477, kadastra Nr. 66800010020, kadastra Nr. 66800010467) krustpunktam.
4-5	Uz ziemeļaustrumiem pa zemes īpašuma (kadastra Nr. 66800010467) ziemeļu robežu līdz zemes īpašumu (kadastra Nr. 66800010467, kadastra Nr. 66800010020, kadastra Nr. 66800010046) krustpunktam.
5-6	Uz dienvidaustrumiem pa zemes īpašuma (kadastra Nr. 66800010467) austrumu robežu līdz zemes īpašuma (kadastra Nr. 66800010174) dienvidu punktam.
6-7	Uz dienvidrietumiem pa iedomātu pagarinājumu zemes īpašuma (kadastra Nr. 66800010174) austrumu robežai līdz 1. šķiras ceļa P-11 Kocēni-Limbaži-Tūja (kadastra Nr. 66800010386) ziemeļu robežai.
7-8	Uz rietumiem pa 1. šķiras ceļa P-11 Kocēni-Limbaži-Tūja (kadastra Nr. 66800010386) ziemeļu robežu līdz zemes īpašumu (kadastra Nr. 66800010386, kadastra Nr. 66800010215, kadastra Nr. 66800010014) krustpunktam.
8-9	Uz ziemeļiem, ziemeļaustrumiem pa zemes īpašuma (kadastra Nr. 66800010014) rietumu robežu līdz zemes īpašumu (kadastra Nr. 66800010038, kadastra Nr. 66800010215, kadastra Nr. 66800010448) krustpunktam.
9-10	Uz austrumiem pa zemes īpašuma (kadastra Nr. 66800010215) ziemeļu robežu līdz zemes īpašumu (kadastra Nr. 66800010153, kadastra Nr. 66800010215, kadastra Nr. 66800010359) krustpunktam.
10-11	Uz ziemeļrietumiem pa zemes īpašuma (kadastra Nr. 66800010359) rietumu robežu līdz zemes īpašumu (kadastra Nr. 66800010359, kadastra Nr. 66800010151, kadastra Nr. 66800010391) krustpunktam.
11-12	Uz austrumiem, ziemeļiem pa zemes īpašuma (kadastra Nr. 66800010359) rietumu robežu līdz Darbnīcu dīķa ziemeļu galam.
12-13	Uz ziemeļaustrumiem taisnā līnijā līdz zemes īpašumu (kadastra Nr. 66800010419, kadastra Nr. 66800010359,) krustpunktam.
13-14	Uz ziemeļiem pa zemes īpašuma (kadastra Nr. 66800010419) rietumu robežu līdz zemes īpašumu (kadastra Nr. 66800010419, kadastra Nr. 66800010248, kadastra Nr. 66800010359,) krustpunktam.
14-15	Uz dienvidiem pa zemes īpašuma (kadastra Nr. 66800010419) austrumu robežu līdz zemes īpašumu (kadastra Nr. 66800010419, kadastra Nr. 66800010349, kadastra Nr. 66800010093,) krustpunktam.
15-1	Uz austrumiem pa zemes īpašuma (kadastra Nr. 66800010349) ziemeļu robežu līdz zemes īpašumu (kadastra Nr. 66800010001, kadastra Nr. 66800010093, kadastra Nr. 66800010349) krustpunktam.

2.pielikums

Limbažu rajona Umurgas pagasta Dārziema plānotā robeža



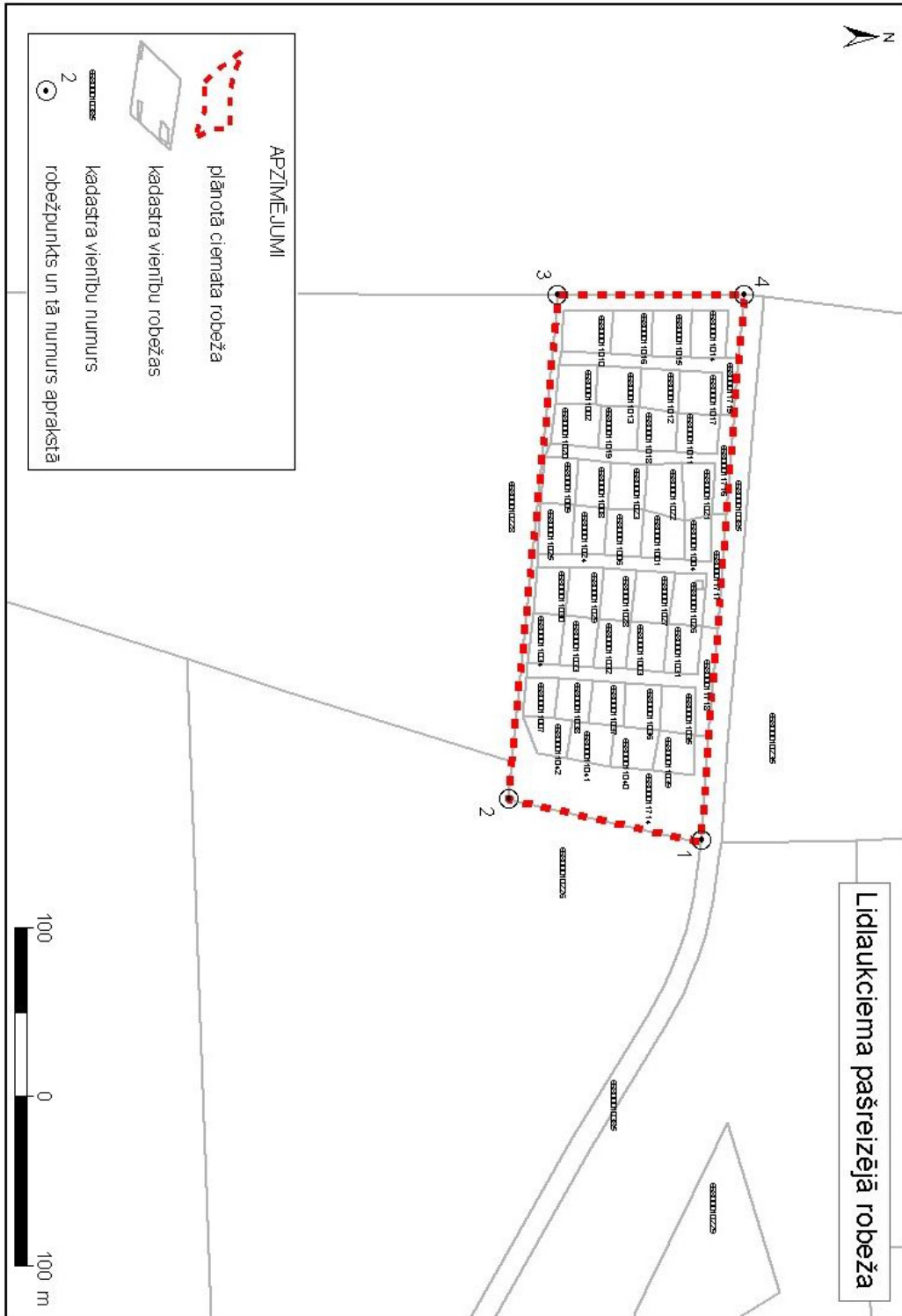
UMURGAS PAGASTA TERITORIJAS PLĀNOJUMS 2005. – 2017.
ar grozījumiem

Limbažu rajona Umurgas pagasta Dārziema pašreizējās robežas apraksts

Robežposmu Nr. pēc plāna	Pa kādiem plāna situācijas elementiem robeža noteikta
1-3	No zemes īpašumu (kadastra Nr. 66800010489, kadastra Nr. 66800010375, kadastra Nr. 66800010514) krustpunkta uz dienvidiem, austrumiem pa zemes īpašuma (kadastra Nr. 66800010375) dienvidaustrumu robežu līdz zemes īpašumu (kadastra Nr. 66800010375, kadastra Nr. 66800010517) krustpunktam.
3-4	Uz dienvidiem pa zemes īpašumu (kadastra Nr. 66800010375, kadastra Nr. 66800010083) robežu līdz zemes īpašumu (kadastra Nr. 66800010083, kadastra Nr. 66800010525, kadastra Nr. 66800010518) krustpunktam.
4-5	Uz rietumiem pa zemes īpašuma (kadastra Nr. 66800010083) ziemeļu robežu līdz zemes īpašumu (kadastra Nr. 66800010083, kadastra Nr. 66800010525, kadastra Nr. 66800010449) krustpunktam.
5-6	Uz dienvidaustrumiem pa zemes īpašuma (kadastra Nr. 66800010449) austrumu robežu līdz zemes īpašumu (kadastra Nr. 66800010449, kadastra Nr. 66800010374) un Umurgas pagasta – Limbažu pilsētas robežas krustpunktam.
6-7	Uz dienvidrietumiem pa Umurgas pagasta – Limbažu pilsētas robežu līdz Umurgas pagasta dienvidu punktam.
7-8	Uz ziemeļiem pa zemes īpašuma (kadastra Nr. 66800010523) rietumu robežu līdz zemes īpašumu (kadastra Nr. 66800010523, kadastra Nr. 66800010375, kadastra Nr. 66800011420) krustpunktam.
8-1	Uz austrumiem pa zemes īpašuma (kadastra Nr. 66800010375) rietumu robežu līdz zemes īpašumu (kadastra Nr. 66800010489, kadastra Nr. 66800010375, kadastra Nr. 66800010514) krustpunktam.

3.pielikums

Limbažu rajona Umurgas pagasta Lidlaukiema pašreizējā robeža

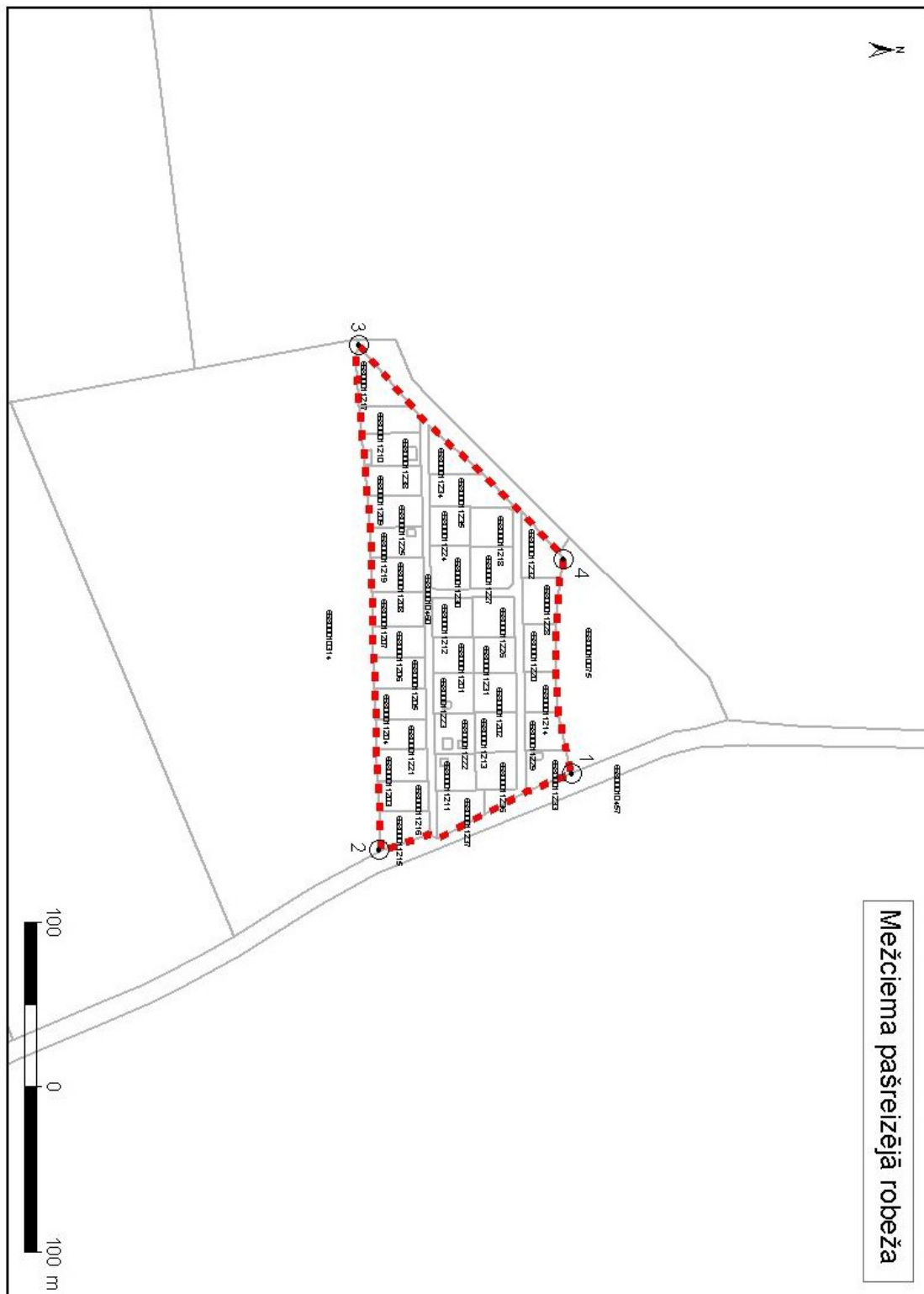


Limbažu rajona Umurgas pagasta Lidlaukciema pašreizējās robežas apraksts

Robežposmu Nr. pēc plāna	Pa kādiem plāna situācijas elementiem robeža noteikta
1-3	No ceļa Kaijas-Stādaudzētava (kadastra Nr. 66800010385) krustpunkta ar zemes īpašumiem (kadastra Nr. 66800010226, kadastra Nr. 66800011714) uz dienvidrietumiem, rietumiem pa zemes īpašuma (kadastra Nr. 66800010226) austrumu robežu līdz zemes īpašumu (kadastra Nr. 66800010226, kadastra Nr. 66800010228, kadastra Nr. 66800011714) krustpunktam.
3-4	Uz rietumiem pa zemes īpašuma (kadastra Nr. 66800010228) ziemeļu robežu līdz Umurgas pagasta – Limbažu pagasta robežpunktam ar zemes īpašumiem (kadastra Nr. 66800010228, kadastra Nr. 66800011714).
4-5	Uz ziemeļiem pa Umurgas pagasta – Limbažu pagasta robežas līdz ceļam Kaijas-Stādaudzētava (kadastra Nr. 66800010385)
5-1	Uz austrumiem pa ceļu Kaijas-Stādaudzētava (kadastra Nr. 66800010385) līdz zemes īpašumu (kadastra Nr. 66800010385, kadastra Nr. 66800010226, kadastra Nr. 66800011714) krustpunktam.

4.pielikums

Limbažu rajona Umurgas pagasta Mežciema pašreizējā robeža



Limbažu rajona Umurgas pagasta Mežciema pašreizējās robežas apraksts

Robežposmu Nr. pēc plāna	Pa kādiem plāna situācijas elementiem robeža noteikta
1-2	No zemes īpašuma (kadastra Nr. 66800010075) krustpunkta ar zemes īpašumiem (kadastra Nr. 66800011233, kadastra Nr. 66800010457) uz dienvidaustrumiem gar ceļu (kadastra Nr. 66800010457) līdz zemes īpašumu (kadastra Nr. 66800010457, kadastra Nr. 66800010314, kadastra Nr. 66800011215) krustpunktam.
2-3	Uz dienvidrietumiem pa zemes īpašuma (kadastra Nr. 66800010314) ziemeļu robežu līdz zemes īpašumu (kadastra Nr. 66800010314, kadastra Nr. 66800011217, kadastra Nr. 66800010460) krustpunktam.
3-4	Uz ziemeļaustrumiem pa zemes īpašumu (kadastra Nr. 66800011217, kadastra Nr. 66800011234, kadastra Nr. 66800011235, kadastra Nr. 66800011232) austrumu robežu līdz zemes īpašumu (kadastra Nr. 66800010460, kadastra Nr. 66800011232, kadastra Nr. 66800010075) krustpunktam.
4-1	Uz austrumiem pa zemes īpašuma (kadastra Nr. 66800010075) dienvidu robežu līdz zemes īpašumu (kadastra Nr. 66800010075, kadastra Nr. 66800010457, kadastra Nr. 66800011233) krustpunktam.