

LIMBAŽU NOVADA LIMBAŽU PILSĒTAS
NEKUSTAMĀ ĪPAŠUMA
„Meža ielas starpgabals”
(kadastra Nr. 6601 013 0035)
LOKĀLPLĀNOJUMS

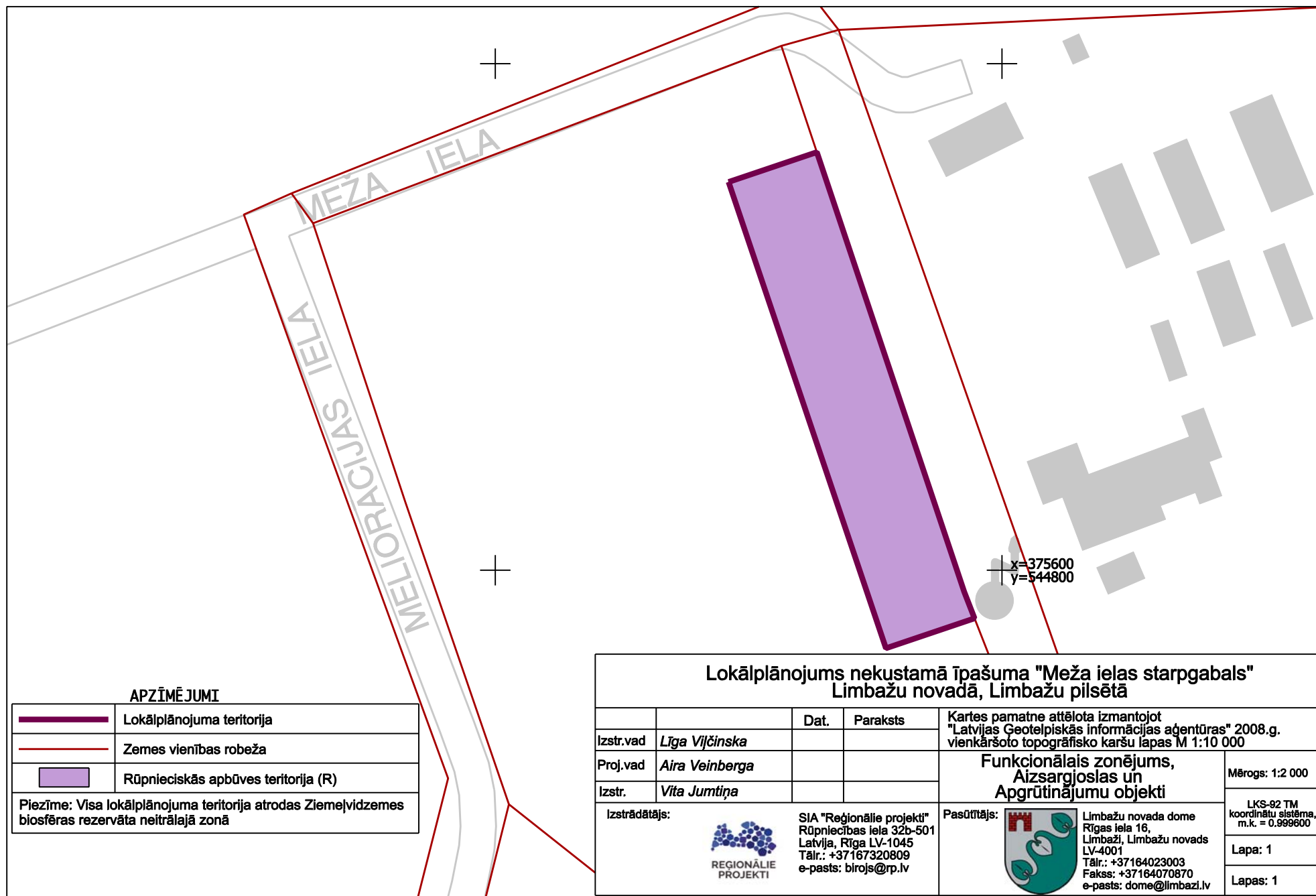
III GRAFISKĀ DAĻA

Pasūtītājs: Limbažu novada dome




Izstrādātājs:



2016.gads



APZĪMĒJUMI

	Lokālplānojuma teritorija
	Zemes vienības robeža
	Rūpnieciskās apbūves teritorija (R)
Piezīme: Visa lokālplānojuma teritorija atrodas Ziemeļvidzemes biosfēras rezervāta neitrālajā zonā	

**Lokālplānojums nekustamā īpašuma "Meža ielas stargabals"
Limbažu novadā, Limbažu pilsētā**

Izstr.vad	<i>Līga Vijčinska</i>	Dat.	Paraksts	Kartes pamatne attēlota izmantojot "Latvijas Ģeotelpiskās informācijas aģentūras" 2008.g. vienkāršoto topogrāfisko karšu lapas M 1:10 000	Mērogs: 1:2 000
Proj.vad	<i>Aira Veinberga</i>				
Izstr.	<i>Vita Juntīņa</i>				
Izstrādātājs:				 SIA "Reģionālie projekti" Rūpniecības iela 32b-501 Latvija, Rīga LV-1045 Tālr.: +37167320809 e-pasts: birojs@rp.lv	Pasūtītājs:  Limbažu novada dome Rīgas iela 16, Limbaži, Limbažu novads LV-4001 Tālr.: +37164023003 Fakss: +37164070870 e-pasts: dome@limbazi.lv
LKS-92 TM koordinātu sistēma, m.k. = 0.999600		Lapa: 1	Lapas: 1		

x=375600
y=544800

LOKĀLPLĀNOJUMA IZSTRĀDĀTĀJS:



RŪPNIECĪBAS IELA 32B – 501, RĪGA, LV – 1045
TĀLRUNIS +371 67 32 08 09
E-PASTS: birojs@rp.lv
www.rp.lv